



แผนปฏิบัติการในการป้องกันและบรรเทาสาธารณภัย

ของ

องค์การบริหารส่วนตำบลวังฆาต

พ.ศ.2564-2570



บทนำ

ปัจจุบันสถานการณ์สาธารณสุขภัยของประเทศไทยทั้งที่เกิดจากเกิดจากธรรมชาติและการกระทำของมนุษย์ มีปัจจัยหลักมาจากสาเหตุหลายประการ สาเหตุจากธรรมชาติ เช่น อุทกภัย ดินโคลนถล่ม แผ่นดินไหว พายุฤดูร้อน มีความถี่และความรุนแรงมากขึ้น สาเหตุจากการกระทำของมนุษย์ เช่น การตัดไม้ทำลายป่า การใช้ทรัพยากรธรรมชาติอย่างไม่จำกัด การขยายตัวของชุมชนเมืองและภาคอุตสาหกรรมที่ทำลายสิ่งแวดล้อม ทำให้สภาพภูมิอากาศของโลกเกิดการเปลี่ยนแปลง สภาพอากาศแปรปรวน อากาศร้อนจัด และหนาวจัดหรือมีฝนตกปริมาณมากเป็นเวลานาน ส่งผลให้เกิดน้ำท่วมหนักและแผ่นดินถล่ม ซึ่งสาธารณสุขดังกล่าวได้ส่งผลกระทบต่อชีวิตและความเป็นอยู่ของประชาชน ตลอดจนสร้างความเสียหายแก่ทรัพย์สินของ ประชาชน ชุมชนและของรัฐ

องค์การบริหารส่วนตำบลวังงาม มีหน้าที่ในการป้องกันและบรรเทาสาธารณสุขภัยในเขตท้องถิ่น โดยมีผู้บริหารท้องถิ่นเป็นผู้รับผิดชอบในฐานะผู้อำนวยการท้องถิ่นและมีปลัดองค์กรปกครองส่วนท้องถิ่น เป็นผู้ช่วยผู้อำนวยการท้องถิ่น รับผิดชอบและปฏิบัติหน้าที่ในการป้องกันและบรรเทาสาธารณสุขภัยในเขตท้องถิ่นและช่วยเหลือผู้อำนวยการจังหวัดและผู้อำนวยการอำเภอตามที่ได้รับมอบหมาย องค์การบริหารส่วนตำบลวังงาม จึงต้องมีการเตรียมพร้อมและรับมือกับสถานการณ์สาธารณสุขภัยต่างๆ ที่อาจเกิดขึ้นได้ตลอดเวลา จึงได้จัดทำแผนปฏิบัติการในการป้องกันและบรรเทาสาธารณสุขภัยขององค์การบริหารส่วนตำบลวังงาม พ.ศ.2564-2570 ขึ้น ซึ่งเป็นไปตามพระราชบัญญัติป้องกันและบรรเทาสาธารณสุขภัย พ.ศ.2550 และสอดคล้องกับแผนการป้องกันและบรรเทาสาธารณสุขภัยแห่งชาติ พ.ศ.2564-2570 รวมทั้งมีความเชื่อมโยงกับแผนพัฒนาเศรษฐกิจและสังคมแห่งชาติฉบับที่ 12 พ.ศ.2560-2564 และยุทธศาสตร์การเตรียมพร้อมแห่งชาติและแผนการป้องกันและบรรเทาสาธารณสุขภัยจังหวัด/อำเภอ เพื่อให้การบริหารจัดการสาธารณสุขภัยเป็นไปในทิศทางเดียวกันทั้งระบบและเพื่อประโยชน์ในการป้องกันและบรรเทาสาธารณสุขภัยได้อย่างรวดเร็วและมีประสิทธิภาพ สร้างความเชื่อมั่นให้กับประชาชนและสร้างพื้นที่ให้เป็นท้องถิ่นที่ปลอดภัย โดยให้ความสำคัญกับหลักการจัดการความเสี่ยงจากสาธารณสุขภัย

แผนปฏิบัติการในการป้องกันและบรรเทาสาธารณสุขภัยขององค์การบริหารส่วนตำบลวังงาม มีวัตถุประสงค์ ดังนี้

1. เพื่อใช้เป็นแนวทางในการเตรียมความพร้อม การแจ้งเตือนภัยและการดำเนินการช่วยเหลือให้แก่หน่วยงานในระดับท้องถิ่นในกรณีเกิดสาธารณสุขภัยได้อย่างมีประสิทธิภาพ
2. เพื่อให้ประชาชนในพื้นที่องค์การบริหารส่วนตำบลวังงาม มีความปลอดภัยในชีวิตและทรัพย์สินจากเหตุสาธารณสุขภัย

คำนำ

สถานการณ์และแนวโน้มสาธารณสุขของโลกและประเทศกำลังเผชิญกับปัญหาที่มีลักษณะเชื่อมโยงซับซ้อน ส่งผลกระทบต่อชีวิตและทรัพย์สินในวงกว้างและมีแนวโน้มเพิ่มขึ้น เช่น การเปลี่ยนแปลงสภาพภูมิอากาศที่ทำให้เกิดภาวะมลพิษทางอากาศแปรปรวน ระดับน้ำทะเลของโลกสูงขึ้น เกิดภาวะแล้งจัด พายุหมุน การกัดเซาะชายฝั่งทะเล อุทกภัยขนาดใหญ่ ดินโคลนถล่ม น้ำป่าไหลหลาก วัชระบาด รวมทั้งการเกิดสาธารณสุขขนาดใหญ่ เป็นต้น นอกจากนี้ ยังมีภัยที่อาจคาดการณ์ได้ อาทิ แผ่นดินไหว สึนามิ ไฟป่าและหมอกควัน ซึ่งล้วนเป็นสาธารณสุขที่จะต้องเผชิญ ในปัจจุบันและมีแนวโน้มมากขึ้นในอนาคต อันส่งผลกระทบต่อทั้งด้านเศรษฐกิจ สังคม ทรัพยากรธรรมชาติและสิ่งแวดล้อม องค์การปกครองส่วนท้องถิ่นเป็นหน่วยงานที่มีความใกล้ชิดกับประชาชน และมีบทบาทภารกิจ ในการให้ความช่วยเหลือและบรรเทาภัยในลำดับแรก ก่อนที่หน่วยงานภายนอกจะเข้าไปให้ความช่วยเหลือ ประกอบกับพระราชบัญญัติป้องกันและบรรเทาสาธารณภัย พ.ศ. 2550 มาตรา 20 กำหนดให้องค์กรปกครองส่วนท้องถิ่นแห่งพื้นที่มีหน้าที่ป้องกันและบรรเทาสาธารณภัยในเขตท้องถิ่นของตน โดยมีผู้บริหารท้องถิ่นขององค์กรปกครองส่วนท้องถิ่นแห่งพื้นที่นั้นเป็นผู้รับผิดชอบในฐานะผู้อำนวยการท้องถิ่น และแผนการป้องกันและบรรเทาสาธารณภัยแห่งชาติ พ.ศ.2564-2570 ได้กำหนดให้กองอำนวยการป้องกันและบรรเทาสาธารณภัยแห่งพื้นที่ (องค์การบริหารส่วนตำบล/เทศบาล/เมืองพัทยา) ทำหน้าที่อำนวยความสะดวก ควบคุม ปฏิบัติการป้องกันและบรรเทาสาธารณภัย รวมทั้งจัดตั้งศูนย์ปฏิบัติการฉุกเฉินท้องถิ่นและเผชิญเหตุเมื่อเกิดสาธารณสุขขึ้น โดยมีผู้อำนวยการท้องถิ่น เป็นผู้ควบคุมและสั่งการเพื่อทำหน้าที่จัดการสาธารณสุขที่เกิดขึ้นจนกว่าสถานการณ์จะกลับเข้าสู่ภาวะปกติ พร้อมทั้งจัดทำแผนปฏิบัติการในการป้องกันและบรรเทาสาธารณภัยขององค์กรปกครองส่วนท้องถิ่น จึงถือเป็นภารกิจสำคัญขององค์กรปกครองส่วนท้องถิ่นที่จะต้องเตรียมความพร้อมในการป้องกันและบรรเทาสาธารณภัย รวมถึงการพัฒนาขีดความสามารถในการเผชิญเหตุและให้ความช่วยเหลือผู้ประสบภัย ภายหลังจากสถานการณ์สิ้นสุดลง

ดังนั้นองค์การบริหารส่วนตำบลสร้างงาม จึงได้จัดทำแผนปฏิบัติการในการป้องกันและบรรเทา สาธารณภัยขึ้น เพื่อเป็นแนวทางปฏิบัติในการเตรียมความพร้อม การแจ้งเตือนภัยและการดำเนินการช่วยเหลือให้แก่หน่วยงานในระดับท้องถิ่นร่วมกับหน่วยงานต่างๆ ในพื้นที่รับผิดชอบและพื้นที่ข้างเคียง ตั้งแต่ก่อนเกิดภัย ขณะเกิดภัยและภายหลังเกิดภัย ถูกต้องตามกฎหมายที่เกี่ยวข้อง รวมทั้งมีความเชื่อมโยงกับแผนการป้องกันและบรรเทาสาธารณภัยอำเภอ พ.ศ.2564-2570 แผนการป้องกันและบรรเทาสาธารณภัยจังหวัด พ.ศ.2564-2570 และสอดคล้องกับแผนการป้องกันและบรรเทา สาธารณภัยแห่งชาติ พ.ศ.2564-2570 และแผนต่างๆ ที่เกี่ยวข้องเพื่อป้องกันและลดความสูญเสียต่อชีวิตและทรัพย์สิน รวมถึงผลกระทบทางเศรษฐกิจของประเทศอย่างมีประสิทธิภาพต่อไป


.....

นายกองค์การบริหารส่วนตำบลสร้างงาม

ผู้อำนวยการท้องถิ่น

(14 มีนาคม 2565)

หมายเหตุ : องค์กรปกครองส่วนท้องถิ่นสามารถนำไปปรับใช้ได้ตามความเหมาะสม

สารบัญ

หน้า

บทนำ

คำนำ

สารบัญ

แผนที่ตำบลรังงาม

แผนที่แสดงแหล่งน้ำและสายทางองค์การบริหารส่วนตำบลรังงาม

บทที่ 1 ข้อมูลทั่วไป	1
1.1 สภาพทั่วไปของ อบต.รังงาม	1
1.1.1 ที่ตั้งและอาณาเขต	1
1.1.2 เขตการปกครอง	1
1.1.3 ประชากร ศาสนา	2
1.1.4 การประกอบอาชีพ	2
1.1.5 เส้นทางคมนาคม	3
1.1.6 แหล่งน้ำลำคลอง	3
1.1.7 สถานที่สำคัญ	3-5
1.1.8 สาธารณูปโภค	5-7
1.1.9 แผนที่พื้นที่เสี่ยงภัย	7
1.2 สถานการณ์และแนวโน้มการเกิดสาธารณภัย	
1.2.1 สถานการณ์สาธารณภัย	8
1.2.2 สถิติภัย	8-10
1.3 สถานการณ์/ความเสี่ยงจากสาธารณภัยที่เกิดในพื้นที่ อบต.รังงาม	10-12
1.4 ปฏิทินสาธารณภัยประจำปี	12-13
บทที่ 2 นโยบายและยุทธศาสตร์การจัดการความเสี่ยงจากสาธารณภัย	14
2.1 นโยบายการป้องกันและบรรเทาสาธารณภัยของ อบต.	14
2.2 วัตถุประสงค์ของแผนปฏิบัติการในการป้องกันสาธารณภัยขององค์ การปกครองส่วนท้องถิ่น องค์การบริหารส่วนตำบลรังงาม	14
2.3 วิสัยทัศน์	15
2.4 งบประมาณในการจัดการความเสี่ยงจากสาธารณภัย	15
2.5 เป้าหมาย	15
2.6 ตัวชี้วัดความสำเร็จในการจัดการความเสี่ยงจากสาธารณภัยของประเทศ	15-16

2.7 ยุทธศาสตร์การจัดการความเสี่ยงจากสาธารณภัย	16-17
2.8 แหล่งที่มาและวิธีการงบประมาณในการป้องกันและบรรเทาสาธารณภัย	18
2.8.1 งบประมาณรายจ่ายประจำปีขององค์กรปกครองส่วนท้องถิ่น	18-20
2.8.2 งบกลาง	21-23
2.8.3 เงินนอกงบประมาณ	23
บทที่ 3 หลักการจัดการความเสี่ยงจากสาธารณภัย	25
3.1 วงจรการจัดการความเสี่ยงจากสาธารณภัย	25
3.2 กลไกการจัดการความเสี่ยงจากสาธารณภัย	26-29
3.3 บทบาท หน้าที่และแนวทางปฏิบัติร่วมกับหน่วยงานที่เกี่ยวข้องของระดับ อบต.	30-32
3.4 ชอบเขตสาธารณภัย	32
3.5 ระดับการจัดการสาธารณภัย	32-33
3.6 กฎหมายและระเบียบที่เกี่ยวข้องกับการจัดการความเสี่ยงจากสาธารณภัย	33-35
บทที่ 4 การปฏิบัติก่อนเกิดภัย	36
ยุทธศาสตร์ที่ 1 การมุ่งเน้นการลดความเสี่ยงจากสาธารณภัย	36
4.1 แนวคิดการลดความเสี่ยงจากสาธารณภัย	37
4.2 เป้าประสงค์	37
4.3 กลยุทธ์การมุ่งเน้นการลดความเสี่ยงจากสาธารณภัย	37
กลยุทธ์ที่ 1 พัฒนาและส่งเสริมให้มีการประเมินความเสี่ยงจากสาธารณภัย ระดับท้องถิ่น	37-41
กลยุทธ์ที่ 2 การพัฒนามาตรการลดความเสี่ยงจากสาธารณภัย	41-51
กลยุทธ์ที่ 3 ส่งเสริมให้ทุกภาคส่วนสร้างความเป็นหุ้นส่วนในการลดความเสี่ยง	51-52
บทที่ 5 การปฏิบัติขณะเกิดภัย	53
ยุทธศาสตร์ที่ 2 : การจัดการในภาวะฉุกเฉินแบบบูรณาการ	53
5.1 แนวคิดการจัดการในภาวะฉุกเฉิน	53
5.2 เป้าประสงค์	53
5.3 กลยุทธ์การบูรณาการการจัดการในภาวะฉุกเฉิน	54
กลยุทธ์ที่ 1 สร้างมาตรฐานการจัดการในภาวะฉุกเฉินอย่างมีเอกภาพ	54-64
กลยุทธ์ที่ 2 พัฒนาระบบและเครื่องมือสนับสนุนการเผชิญเหตุ	64-76
กลยุทธ์ที่ 3 เสริมสร้างระบบและแนวปฏิบัติในการบรรเทาทุกข์	76-80
บทที่ 6 การปฏิบัติหลังเกิดภัย	81
ยุทธศาสตร์ที่ 3: การเพิ่มประสิทธิภาพการฟื้นฟูอย่างยั่งยืน	81
6.1 แนวคิดในการฟื้นฟู	81-83
6.2 เป้าประสงค์	83

6.3 กลยุทธ์การเพิ่มประสิทธิภาพการฟื้นฟูอย่างยั่งยืน	83-85
กลยุทธ์ที่ 2 พัฒนาแนวทางในการฟื้นฟูด้านต่างๆ	85-87
กลยุทธ์ที่ 3 เสริมสร้างแนวทางการฟื้นฟูที่ดีกว่าและปลอดภัยกว่าเดิม	88-89
บทที่ 7 ยุทธศาสตร์ที่ 4 : การส่งเสริมการเป็นหุ้นส่วนระหว่างประเทศในการจัดการความเสี่ยงจากสาธารณภัย	90
7.1 แนวคิดการส่งเสริมการเป็นหุ้นส่วนระหว่างประเทศในการจัดการความเสี่ยงจากสาธารณภัย	90
7.2 เป้าประสงค์	90
7.3 กลยุทธ์การส่งเสริมการเป็นหุ้นส่วนในการจัดการความเสี่ยงจากสาธารณภัย	91
บทที่ 8 ยุทธศาสตร์ที่ 5 : การเพิ่มประสิทธิภาพระบบบริหารจัดการและประยุกต์ใช้นวัตกรรมด้านสาธารณภัย	92
8.1 แนวคิดการเพิ่มประสิทธิภาพระบบบริหารจัดการและสร้างนวัตกรรมด้านสาธารณภัย	92
8.2 เป้าประสงค์	92
8.3 กลยุทธ์การเพิ่มประสิทธิภาพระบบบริหารจัดการและสร้างนวัตกรรมด้านสาธารณภัย	92
กลยุทธ์ที่ 1 พัฒนาระบบสารสนเทศด้านสาธารณภัย	92
กลยุทธ์ที่ 2 พัฒนาการจัดการองค์ความรู้ด้านการจัดการความเสี่ยงจากสาธารณภัย	93
กลยุทธ์ที่ 3 พัฒนาการสื่อสารความเสี่ยงจากสาธารณภัยที่มีประสิทธิภาพ	94
กลยุทธ์ที่ 4 ส่งเสริมการลงทุนด้านการจัดการความเสี่ยงจากสาธารณภัยแบบมีส่วนร่วมจากภาครัฐ เอกชนและภาคประชาสังคม	95
กลยุทธ์ที่ 5 เสริมสร้างการมีส่วนร่วมของทุกภาคส่วนในการจัดการความเสี่ยงจากสาธารณภัย	96-98
บทที่ 9 การขับเคลื่อนแผนปฏิบัติการในการป้องกันและบรรเทาสาธารณภัยขององค์การบริหารส่วนตำบลรังงามไปสู่การปฏิบัติ	99
9.1 การขับเคลื่อนแผนไปสู่การปฏิบัติ	99-103
9.2 การติดตามและประเมินผล	104-106
9.3 การวิจัยและพัฒนา	106-107

ภาคผนวก

- ก: คำย่อ
- ข: ตัวอย่างลักษณะภัย
- ค: นิยามศัพท์
- ง: แผนที่พื้นที่เสี่ยงภัยต่างๆ ขององค์การบริหารส่วนตำบลวังงาม
- จ: สถานที่สำคัญที่ต้องดูแลเป็นพิเศษ
- ฉ-1: บัญชีรายชื่อบุคลากรหน่วยงานราชการ รัฐวิสาหกิจ ภาคเอกชนในเขตจังหวัดชัยภูมิ
- ฉ-2: บัญชีรายชื่อองค์กรสาธารณกุศล หน่วยงานเครือข่ายการป้องกันและบรรเทาสาธารณภัย
- ฉ-3: บัญชีรายชื่อผู้เชี่ยวชาญด้านสาธารณภัย
- ฉ-4: บัญชีฐานข้อมูลอาสาสมัคร(OTOS)
- ฉ-5: บัญชีฐานข้อมูล (อปพร./)รายชื่อบุคลากรด้านการป้องกันและบรรเทาสาธารณภัย/รายชื่อชุดปฏิบัติการจิตอาสาภัยพิบัติประจำองค์กรปกครองส่วนท้องถิ่น/รายชื่อหน่วยบริการด้านการแพทย์ฉุกเฉิน(EMS) ของ อบต.วังงาม
- ช: ข้อมูลสถานีเตือนภัย หอเตือนภัย บ้ายเตือนภัย สัญญาณเตือนภัยและหอกระจายข่าว
- ช: บัญชีเครื่องจักรกล ยานพาหนะ เครื่องมืออุปกรณ์ในการป้องกันและบรรเทาสาธารณภัย
- ฅ: ข้อมูลบัญชีศักยภาพพื้นฐานทางด้านสาธารณสุข
- ฎ: บัญชีกลุ่มเปราะบาง
- ฏ: บุคคลที่จะต้องอพยพก่อนเป็นอันดับแรก
- ฐ: บัญชีศูนย์พักพิงชั่วคราวหลัก/สำรอง
- ท-1: แผนผังการติดต่อสื่อสารและข่ายวิทยุสื่อสารเครือข่ายวิทยุสื่อสารของหน่วยงานต่างๆ ในจังหวัดชัยภูมิ
- ท-2: หมายเลขโทรศัพท์ฉุกเฉิน
- ฒ: ประกาศและคำสั่งต่างๆ
- คำสั่งการจัดตั้งกองอำนวยการป้องกันและบรรเทาสาธารณภัยฯ
 - คำสั่งแต่งตั้งคณะทำงานและคณะกรรมการจัดทำแผนปฏิบัติการในการป้องกันและบรรเทาสาธารณภัยของ อบต.วังงาม (พ.ศ.2564-2570)
- ณ: แผนงานโครงการในการลดความเสี่ยงจากสาธารณภัย
- ด: แบบประเมินภัยพิบัติขั้นต้น ระยะที่ 1 (Initial Disaster Assessment Form)
- ด: แบบประเมินความเสียหายและความต้องการ ระยะที่ 2 (Multi Cluster Initial and Rapid Assessment – MIRA)

สารบัญแผนภาพ

	หน้า
แผนภาพที่ 1-1 : แผนที่พื้นที่เสี่ยงภัยของ อบต. รังงาม	7
แผนภาพที่ 2-1 : ความเชื่อมโยงของยุทธศาสตร์	18
แผนภาพที่ 2-2 : แหล่งงบประมาณในการจัดการความเสี่ยงจากสาธารณภัย	24
แผนภาพที่ 3-1 : วงจรการจัดการความเสี่ยงจากสาธารณภัยเพื่อความปลอดภัยอย่างยั่งยืน	25
แผนภาพที่ 3-2 : กลไกการจัดการความเสี่ยงจากสาธารณภัย	30
แผนภาพที่ 4-1 : องค์ประกอบสำคัญของระบบการเตือนภัย	46
แผนภาพที่ 4-2 : กระบวนการแจ้งเตือนภัย	49
แผนภาพที่ 5-1 : โครงสร้างศูนย์ปฏิบัติการฉุกเฉินท้องถิ่น	56
แผนภาพที่ 5-2 : การจัดบุคลากรประจำศูนย์ปฏิบัติการฉุกเฉินท้องถิ่น	58
แผนภาพที่ 5-3 : การกำหนดบุคคลผู้มีอำนาจในการป้องกันและบรรเทาสาธารณภัย ตามพระราชบัญญัติป้องกันและบรรเทาสาธารณภัย พ.ศ.2550	59
แผนภาพที่ 5-4 : ผังสื่อสารในการป้องกันและบรรเทาสาธารณภัยองค์การบริหารส่วนตำบลรังงาม	66
แผนภาพที่ 6-1 : วงจรการจัดการสาธารณภัยสู่การพัฒนาที่ดีกว่าและปลอดภัยกว่าเดิม	82
แผนภาพที่ 6-2 : กระบวนการประเมินเพื่อการปฏิบัติงานด้านการให้ความช่วยเหลือมนุษยธรรม	83

สารบัญตาราง

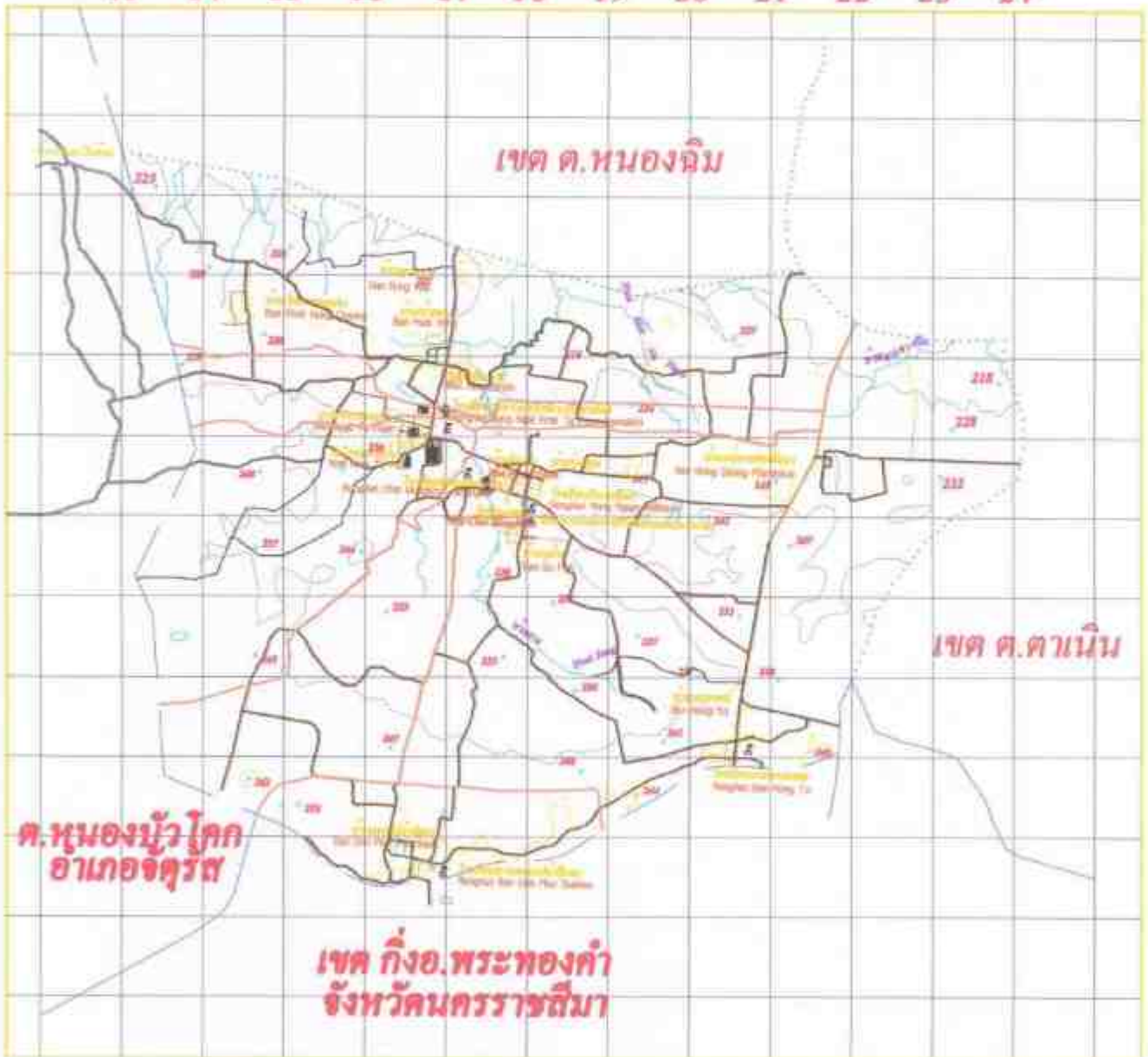
	หน้า
ตารางที่ 1-1 : สถิติการเกิดอุทกภัยของ อบต. รังงาม	8
ตารางที่ 1-2 : สถิติการเกิดวาตภัยของ อบต. รังงาม	8-9
ตารางที่ 1-3 : สถิติการเกิดภัยแล้งของ อบต. รังงาม	9
ตารางที่ 1-4 : สถิติการเกิดอัคคีภัยของ อบต. รังงาม	9
ตารางที่ 1-5 : สถิติการเกิดภัยจากอุบัติเหตุจราจรทางถนน ของ อบต. รังงาม	10
ตารางที่ 1-6 : สถิติการเกิดภัยจากการจมน้ำเสียชีวิต ของ อบต. รังงาม	10
ตารางที่ 1-7 : ตารางแสดงปัจจัย/สาเหตุที่ทำให้เกิดความเสียหายจากสาธารณภัย	11-12
ตารางที่ 1-8 : ลำดับความเสียหายขององค์การบริหารส่วนตำบลรังงาม	12
ตารางที่ 1-9 : ปฏิทินสาธารณภัยขององค์การบริหารส่วนตำบลรังงาม	13
ตารางที่ 3-1 : รายนามภาคประชาสังคมและองค์การสาธารณกุศลในพื้นที่ อบต. รังงาม	32
ตารางที่ 4-1 : แผนงานโครงการในการลดความเสี่ยงจากสาธารณภัย	38-41
ตารางที่ 5-1 : รูปแบบองค์กรปฏิบัติในการป้องกันและบรรเทาสาธารณภัยระดับพื้นที่	69
ตารางที่ 5-2 : ข้อพิจารณาในการเลือกสถานที่ตั้งของศูนย์พักพิงชั่วคราว	53
ตารางที่ 6-1 : แนวทางการดำเนินงานในการขับเคลื่อนแผนไปสู่การปฏิบัติ	65

แผนที่ตำบล...รังงาม..

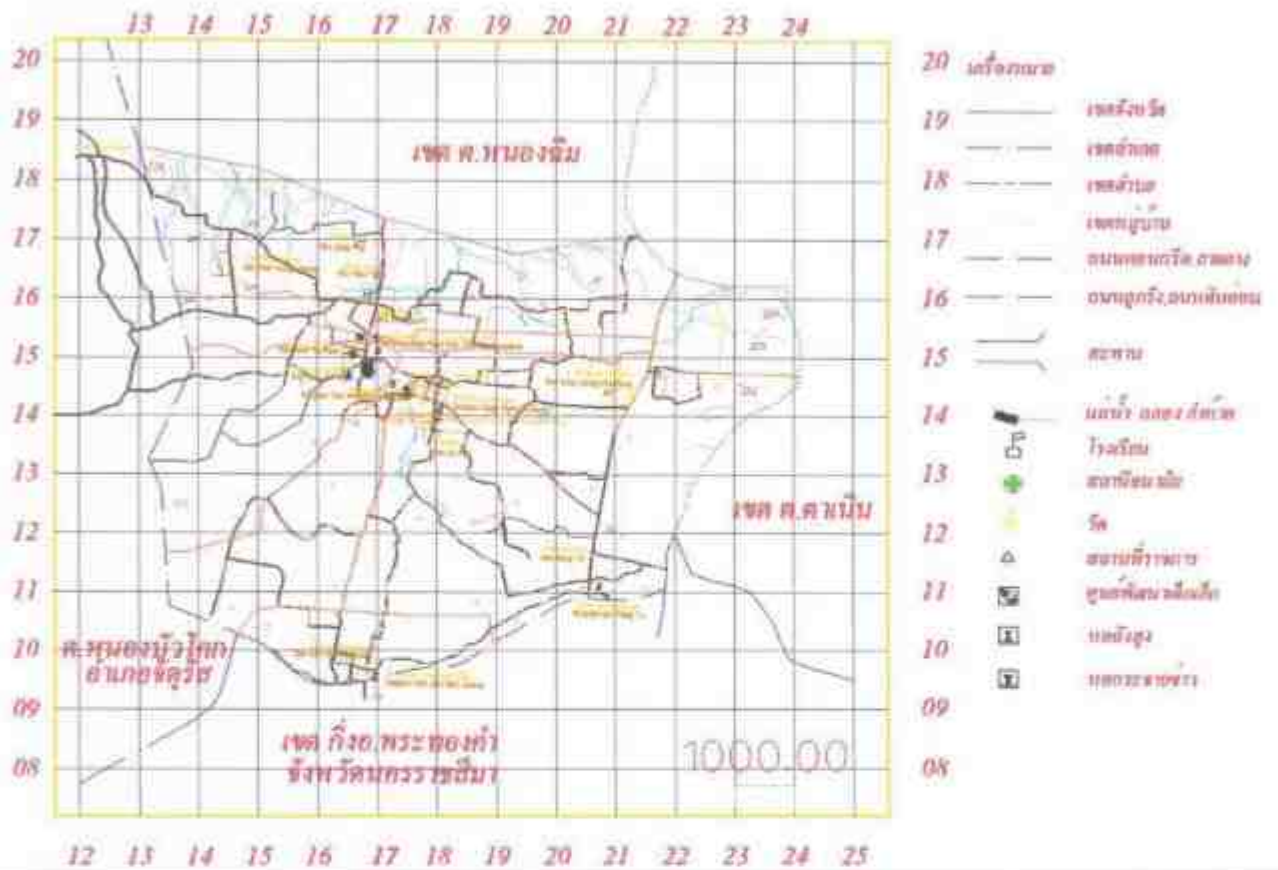
รังงาม



13 14 15 16 17 18 19 20 21 22 23 24



แผนที่แสดงแหล่งน้ำและสายทาง องค์การบริหารส่วนตำบลวังงาม อำเภอนิคมสง่าง จังหวัดชัยภูมิ



บทที่ 1 ข้อมูลทั่วไป

1.1 สภาพทั่วไปขององค์การบริหารส่วนตำบลวังงาม

1.1.1 ที่ตั้งและอาณาเขต

องค์การบริหารส่วนตำบลวังงาม อำเภอเนินสง่า จังหวัดชัยภูมิ ตั้งอยู่เลขที่ 52 หมู่3 ตำบลวังงาม อำเภอเนินสง่า จังหวัดชัยภูมิ อยู่ภาคตะวันออกเฉียงเหนือ อยู่ทางทิศตะวันตกเฉียงใต้ของอำเภอเนินสง่า ห่างจากอำเภอไปตามทางสายบ้านค่าย-สะพาน และแยกสายหนองฉิม-วังงาม เป็นระยะทางประมาณ 14 กิโลเมตร มีเนื้อที่ประมาณ 36,106.25 ไร่ หรือประมาณ 49.55 ตารางกิโลเมตร มีอาณาเขตติดต่อกับพื้นที่ต่างๆ ดังนี้

ทิศเหนือ	ติดต่อกับตำบลหนองฉิม อำเภอเนินสง่า จังหวัดชัยภูมิ
ทิศใต้	ติดต่อกับตำบลทัพเรือ อำเภอพระทองคำ จังหวัดนครราชสีมา
ทิศตะวันตก	ติดต่อกับตำบลตาเนิน อำเภอเนินสง่า จังหวัดชัยภูมิ
ทิศตะวันออก	ติดต่อกับตำบลบ้านกอกและตำบลหนองบัวใหญ่ อำเภอจัตุรัส จังหวัดชัยภูมิ

1.1.2 เขตการปกครอง

องค์การบริหารส่วนตำบลวังงาม แบ่งเขตการปกครองออกเป็น 9 หมู่บ้าน ได้แก่

ลำดับ	ชื่อหมู่บ้าน	หมู่ที่	กำนัน/ผู้ใหญ่บ้าน	หมายเหตุ
1	บ้านบึงหวาย	1	นายประสิทธิ์ พิสิก	ผู้ใหญ่บ้าน
2	บ้านโกรกตาแป้น	2	นายจุน เข้มมะรัง	ผู้ใหญ่บ้าน
3	บ้านบุฝ้าย	3	นางสาวอัญชัญ ฤธรรม	ผู้ใหญ่บ้าน
4	บ้านวังงาม	4	นายสำรอง ลามพัฒน์	กำนัน
5	บ้านหนองตอ	5	นายกมล มีพัฒน์	ผู้ใหญ่บ้าน
6	บ้านหนองแดง	6	นายวีโรจน์ ไตรสง	ผู้ใหญ่บ้าน
7	บ้านดอนเปลา	7	นางสาวยุวดี ชัยจันดี	ผู้ใหญ่บ้าน
8	บ้านรุ่งอรุณ	8	นายพัน คงคำ	ผู้ใหญ่บ้าน
9	บ้านห้วยยาง	9	นายพงษ์ เคนชมภู	ผู้ใหญ่บ้าน

สภาพภูมิอากาศ องค์การบริหารส่วนตำบลวังงาม มีลักษณะอากาศร้อนชื้น อยู่ในภูมิอากาศแบบมรสุมเขตร้อนชื้น มี 3 ฤดู โดยระยะเวลาในแต่ละฤดูอาจคลาดเคลื่อนไปตามสภาพดินฟ้าอากาศของแต่ละปี มีอากาศหนาวจัดในฤดูหนาว ร้อนจัดในฤดูร้อนและช่วยผสมสลับกับช่วงแล้งแตกต่างกันอย่างชัดเจนตามช่วงเวลาตามฤดูกาล ดังนี้

ฤดูหนาว ประมาณเดือน พฤศจิกายน-กุมภาพันธ์

ฤดูร้อน ประมาณเดือน มีนาคม-พฤษภาคม

ฤดูฝน ประมาณเดือน มิถุนายน-ตุลาคม

ลักษณะของดิน เป็นดินทราย ดินเหนียว เหมาะแก่การทำการเกษตรและเพาะปลูกข้าว

1.1.3 ประชากร ศาสนา

องค์การบริหารส่วนตำบลวังงาม มีจำนวนหมู่บ้านในเขตการปกครองทั้งสิ้น 9 หมู่บ้าน จำนวนประชากรทั้งหมด 4,583 คน

ลำดับ	ชื่อหมู่บ้าน	จำนวนครัวเรือน	ชาย	หญิง	จำนวนประชากร
1	บ้านบุ่งหวาย	151	240	250	490
2	บ้านโกรกตาแป้น	309	448	446	894
3	บ้านบุ่งฝ้าย	92	172	168	340
4	บ้านวังงาม	255	439	433	872
5	บ้านหนองตอ	184	306	301	607
6	บ้านหนองแดง	44	70	82	132
7	บ้านดอนเปลา	107	176	156	332
8	บ้านรุ่งอรุณ	121	214	227	441
9	บ้านห้วยยาง	134	243	232	475
รวม		1,397	2,308	2,275	4,583

จำแนกเป็นเพศชาย 2,308 คน เพศหญิง 2,275 คน

จำนวนเด็ก(อายุ 0-14 ปี) เด็กชาย 339 คน เด็กหญิง 326 คน รวม 665 คน

จำนวนผู้สูงอายุ(อายุ 60 ปี ขึ้นไป) เพศชาย 425 คน เพศหญิง 493 คน รวม 918 คน

จำนวนผู้พิการ เพศชาย 94 คน เพศหญิง 103 คน รวม 197 คน

จำนวนสตรีมีครรภ์ 8 คน

จำนวนผู้ป่วยติดเตียง 19 คน

จำนวนครัวเรือน 1,397 ครัวเรือน

จำนวนประชากรแฝง*ประมาณ.....คน

ส่วนใหญ่นับถือศาสนา พุทธ ร้อยละ 99.99

(ที่มา : ข้อมูลจากแผนพัฒนาท้องถิ่น อบต.วังงาม พ.ศ.2566-2570)

(ที่มา : ข้อมูลจากโรงพยาบาลส่งเสริมสุขภาพตำบลวังงาม ณ เดือนมีนาคม 2564)

1.1.4 การประกอบอาชีพ

ประชากรส่วนใหญ่ขององค์การบริหารส่วนตำบลวังงาม ประมาณร้อยละ 90 ประกอบอาชีพเกษตรกรรม รองลงมาได้แก่รับจ้างทั่วไป ประมาณร้อยละ 6 ด้านค้าขาย ประมาณร้อยละ 2

รับราชการ ประมาณร้อยละ 2 เนื่องจากสภาพภูมิศาสตร์ที่เหมาะสมกับอาชีพเกษตรกรรม เฉลี่ยรายได้ ประชากรต่อหัว/ต่อปี ประมาณ 35,000/บาท/คน/ปี

1.1.5 เส้นทางคมนาคม (การขนส่งทางรถยนต์ ทางบก ทางน้ำ ทางอากาศ)

องค์การบริหารส่วนตำบลวังงาม มีเส้นทางคมนาคมที่สำคัญสามารถเดินทางติดต่อกัน ระหว่าง อปท. ใกล้เคียงและอำเภอต่างๆ ได้อย่างรวดเร็ว โดยสามารถเดินทางได้ทางรถยนต์ บนถนนทางหลวงหมายเลข ชย4058(ถนนสายวังงาม-หนองฉิม) หมายเลข ชย4053(ถนนสายวังงาม-พระทองคำ) หมายเลข ชย4053(ถนนสายวังงาม-ตาเนิน) และหมายเลข ชย6046 (ถนนสายวังงาม-จตุรัส)

1.1.6 แหล่งน้ำลำคลอง

องค์การบริหารส่วนตำบลวังงาม มีลักษณะภูมิประเทศโดยทั่วไปเป็นพื้นที่สูงมีลูกคลื่น ทางทิศเหนือเป็นที่ราบต่ำ มีห้วยหรือเป็นที่ราบลุ่มเหมาะแก่การทำนา มีระดับความสูงประมาณ 200 เมตร ทางทิศตะวันออกสภาพดินส่วนใหญ่จะเป็นที่สูง โดยเริ่มจากทิศตะวันตกของตำบล สูงขึ้นไปทางทิศเหนือตะวันออก ซึ่งเป็นแนวเขตป่าสงวนแห่งชาติ(ป่าตาเนิน) มีแหล่งน้ำสำคัญไหลผ่านหลายสาย ได้แก่

1. ลำห้วยยาง ไหลผ่านพื้นที่บ้านห้วยยาง หมู่9
2. ลำห้วยโปร่ง ไหลผ่านพื้นที่บ้านโกรกตาแป้น หมู่2
3. ลำห้วยรวก ไหลผ่านพื้นที่บ้านบุฝ้าย หมู่3 และพื้นที่บ้านหนองตอ หมู่5
4. อ่างเก็บน้ำตะหลุบหญ้าคา พื้นที่บ้านรุ่งอรุณ หมู่8

1.1.7 สถานที่สำคัญ

พื้นที่	สถานที่สำคัญ (ระบุรายละเอียด)	พิกัดทางภูมิศาสตร์
หมู่ที่ 1	สถานที่ราชการ.....แห่ง สถานบริการสาธารณสุข.....แห่ง สถาบันการศึกษา.....แห่ง สถานที่ตั้งทางศาสนา.....1.....แห่ง *วัดป่าโนนบุ่งหวาย พื้นที่ทิ้งขยะ.....แห่ง	
หมู่ที่ 2	สถานที่ราชการ.....แห่ง สถานบริการสาธารณสุข.....แห่ง สถาบันการศึกษา.....2.....แห่ง *โรงเรียนบุ่งหวายโกรกตาแป้นสามัคคี *ศูนย์การศึกษาชนนอกกระบะบา สถานที่ตั้งทางศาสนา.....2.....แห่ง *วัดโกรกตาแป้น *ศูนย์ปฏิบัติธรรมป่าช้าบ้านโกรกตาแป้น	(N 1525757) (E 10157064) (N 1529675) (E 10156998)

	พื้นที่ทิ้งขยะ.....แห่ง	
หมู่ที่ 3	สถานที่ราชการ.....1.....แห่ง *ที่ทำการองค์การบริหารส่วนตำบลวังงาม สถานบริการสาธารณสุข.....แห่ง สถาบันการศึกษา.....แห่ง สถานที่ตั้งทางศาสนา.....แห่ง พื้นที่ทิ้งขยะ.....แห่ง	(N 1529108) (E 10157743)
หมู่ที่ 4	สถานที่ราชการ.....แห่ง สถานบริการสาธารณสุข.....แห่ง สถาบันการศึกษา.....2.....แห่ง *โรงเรียนมัธยมชัยมงคลวังงาม *ศูนย์อบรมเด็กก่อนเกณฑ์ในวัดวังงาม สถานที่ตั้งทางศาสนา.....1.....แห่ง *วัดวังงาม พื้นที่ทิ้งขยะ.....แห่ง	(N 1529400) (E 10157295) (N 1529251) (E 10157574) (N 1529247) (E 10157538)
หมู่ที่ 5	สถานที่ราชการ.....แห่ง สถานบริการสาธารณสุข.....แห่ง สถาบันการศึกษา.....1.....แห่ง *โรงเรียนบ้านหนองตอ สถานที่ตั้งทางศาสนา.....1.....แห่ง *วัดบ้านหนองตอ พื้นที่ทิ้งขยะ.....แห่ง	(N 1527591) (E 10159173) (N 1527643) (E 10159160)
หมู่ที่ 6	สถานที่ราชการ.....แห่ง สถานบริการสาธารณสุข.....แห่ง สถาบันการศึกษา.....แห่ง สถานที่ตั้งทางศาสนา.....แห่ง พื้นที่ทิ้งขยะ.....แห่ง	
หมู่ที่ 7	สถานที่ราชการ.....แห่ง สถานบริการสาธารณสุข.....แห่ง สถาบันการศึกษา.....1.....แห่ง *โรงเรียนคอนเปลาศึกษา สถานที่ตั้งทางศาสนา.....1.....แห่ง *วัดบ้านคอนเปลา	(N 1526667) (E 10157062)

	พื้นที่ทิ้งขยะ.....แห่ง	
หมู่ที่ 8	สถานที่ราชการ.....แห่ง สถานบริการสาธารณสุข.....แห่ง สถาบันการศึกษา.....1.....แห่ง *โรงเรียนรังงามวิทยา สถานที่ตั้งทางศาสนา.....แห่ง พื้นที่ทิ้งขยะ.....1.....แห่ง *เตาเผาขยะ	(N 1529194) (E 10157712) (N 1529147) (E 10159188)
หมู่ที่ 9	สถานที่ราชการ.....แห่ง สถานบริการสาธารณสุข.....1.....แห่ง *โรงพยาบาลส่งเสริมสุขภาพตำบลรังงาม สถาบันการศึกษา.....1.....แห่ง *ศูนย์พัฒนาเด็กเล็ก อบต.รังงาม สถานที่ตั้งทางศาสนา.....2.....แห่ง *วัดโฆษิตาราม *วัดนา พื้นที่ทิ้งขยะ.....แห่ง	(N 1529867) (E 10157046) (N 1530109) (E 10157234)
รวม	สถานที่ราชการ.....1.....แห่ง สถานบริการสาธารณสุข.....1.....แห่ง สถาบันการศึกษา.....8.....แห่ง สถานที่ตั้งทางศาสนา.....8.....แห่ง พื้นที่ทิ้งขยะ.....1.....แห่ง(เตาเผาขยะ)	

1.1.8 สาธารณูปโภค

พื้นที่	สาธารณูปโภค (ระบุรายละเอียด)	พิกัดทางภูมิศาสตร์
หมู่ที่ 1	ไฟฟ้า.....แห่ง ประปา(บ่อบาดาล) 1 แห่ง ถนน 5 สาย รถโดยสาร.....แห่ง การสื่อสารและโทรคมนาคม.....แห่ง	(N 1530581) (E 10157036)
หมู่ที่ 2	ไฟฟ้า.....แห่ง ประปา(ผิวดิน) 1 แห่ง	(N 1529651) (E 10156993)

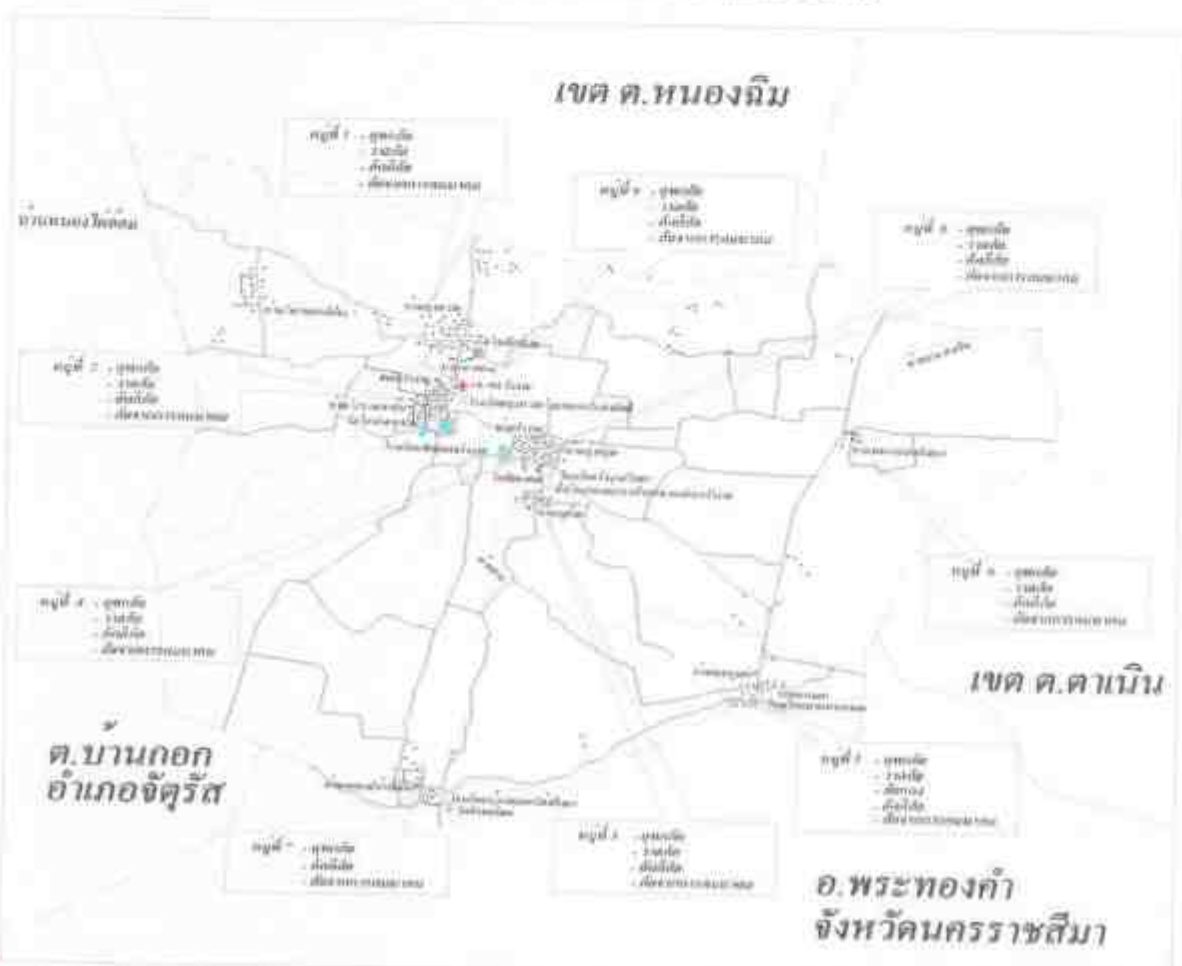
	ถนน 13 สาย รถโดยสาร.....แห่ง การสื่อสารและโทรคมนาคม.....แห่ง	
หมู่ที่ 3	ไฟฟ้า.....แห่ง ประปา(บ่อบาดาล) 1 แห่ง ถนน 10 สาย รถโดยสาร.....แห่ง การสื่อสารและโทรคมนาคม.....แห่ง	(N 1529018) (E 10157663)
หมู่ที่ 4	ไฟฟ้า.....แห่ง ประปา(บาดาล) 1 แห่ง ถนน 10 สาย รถโดยสาร.....แห่ง การสื่อสารและโทรคมนาคม 2 แห่ง	(N 1529394) (E 10157573) 1.(N 1529534) (E 10157672) 2.(N 1529259) (E 10157642)
หมู่ที่ 5	ไฟฟ้า.....แห่ง ประปา(บาดาล) 1 แห่ง ถนน 8 สาย รถโดยสาร.....แห่ง การสื่อสารและโทรคมนาคม 1 แห่ง	(N 1527645) (E 10159203) (N 1527656) (E 10158844)
หมู่ที่ 6	ไฟฟ้า.....แห่ง ประปา(บาดาล) 1 แห่ง ถนน 6 สาย รถโดยสาร.....แห่ง การสื่อสารและโทรคมนาคม.....แห่ง	(N 1529540) (E 10159670)
หมู่ที่ 7	ไฟฟ้า.....แห่ง ประปา(บาดาล) 1 แห่ง ถนน 10 สาย รถโดยสาร.....แห่ง การสื่อสารและโทรคมนาคม.....แห่ง	(N 1526968) (E 10156911)
หมู่ที่ 8	ไฟฟ้า.....แห่ง ประปา(บาดาล) 1 แห่ง ถนน 7 สาย รถโดยสาร.....แห่ง	(N 1529426) (E 10157704)

	การสื่อสารและโทรคมนาคม.....แห่ง	
หมู่ที่ 9	ไฟฟ้า.....แห่ง ประปา(บาดาล) 1 แห่ง ถนน 6 สาย รถโดยสาร.....แห่ง การสื่อสารและโทรคมนาคม.....แห่ง	(N 1529920) (E 10157023)
รวม	ไฟฟ้า.....แห่ง ประปา *ประปา(บ่อน้ำบาดาล)....8...แห่ง *ประปา(ผิวดิน)....1...แห่ง ถนน.....75.....สาย รถโดยสาร.....แห่ง การสื่อสารและโทรคมนาคม....3...แห่ง	

หมายเหตุ :วิธีการระบุพิกัดทางภูมิศาสตร์ ดูรายละเอียดเพิ่มเติม “การหาค่าพิกัดละติจูด ลองจิจูด จาก Google Maps”

1.1.9 แผนที่พื้นที่เสี่ยงภัยของ อปท.

(เขียนแสดงแผนที่เสี่ยงภัยของ อปท.แยกตามประเภทภัยที่เกิดขึ้นใน อปท.)



1.2 สถานการณ์และแนวโน้มการเกิดสาธารณภัย

1.2.1 สถานการณ์สาธารณภัย

สถานการณ์สาธารณภัยที่เกิดขึ้นในพื้นที่องค์การบริหารส่วนตำบลวังงาม ส่วนใหญ่เกิดภัยจาก อุทกภัย(ฝนตกหนัก) ที่เกิดภัยขึ้นบ่อยครั้งและจากสถานการณ์สาธารณภัยดังกล่าว สร้างความเสียหายต่อถนน ชาติ ถนนชำรุดเสียหายและพืชผลทางการเกษตรเสียหาย

1.2.2 สถิติภัย

สถิติการเกิดสาธารณภัยขององค์การบริหารส่วนตำบลวังงาม ที่เกิดขึ้นและสร้างความสูญเสีย ต่อชีวิตและทรัพย์สินของประชาชนในรอบ 5 ปีที่ผ่านมา(พ.ศ.2559-2563)ประวัติการเกิดภัยเรียงตามระดับ ความรุนแรงของภัยจากมากไปหาน้อย) มีดังนี้

(1) อุทกภัย(Flood)

ตารางที่ 1-1 : สถิติการเกิดอุทกภัยขององค์การบริหารส่วนตำบลวังงาม

พ.ศ.	จำนวนครั้งที่เกิดภัย (ครั้ง)	พื้นที่ประสบภัย (หมู่ที่/ชุมชน)	ผลกระทบความเสียหาย				มูลค่าความเสียหาย (บาท)
			จำนวนครัวเรือนที่ประสบภัย	เสียชีวิต (คน)	สูญหาย (คน)	บาดเจ็บ (คน)	
2559	5	หมู่2,4,6,7	-	-	-	-	947,000
2560	7	หมู่2,4,5,6,8	-	-	-	-	564,000
2561	6	หมู่2,3,6,7,8,9	-	-	-	-	754,528.90
2562	2	หมู่1,2,3,5,7,8	-	-	-	-	542,321.28
2563	2	หมู่1,2,3,4,5,6,8,9	-	-	-	-	1,585,717.52
2564	2	หมู่1,หมู่9	-	-	-	-	1,504,000
2565	9	หมู่1,2,5,6,8,9	-	-	-	-	352,700

(ที่มา : งานร้องเรียน-ร้องทุกข์ อบต.วังงาม)

(2) वादภัย(Storm)

ตารางที่ 1-2 : สถิติการเกิดवादภัยขององค์การบริหารส่วนตำบลวังงาม

พ.ศ.	จำนวนครั้งที่เกิดภัย(ครั้ง)	พื้นที่ประสบภัย (หมู่บ้าน,ชุมชน)	ผลกระทบความเสียหาย		มูลค่าความเสียหาย (บาท)
			จำนวนบ้านเรือนที่เสียหายทั้งหมด (หลัง)	จำนวนบ้านเรือนที่เสียหายบางส่วน(หลัง)	
2559	-	-	-	-	-
2560	-	-	-	-	-

2561	2	หมู่3 หมู่8	-	2	4,734
2562	2	หมู่1,2,4,5,6,8,9	-	29	39,399
2563	1	หมู่3,หมู่5	-	2	2,837
2564	1	หมู่1,หมู่6,หมู่8	-	10	24,466

(ที่มา : งานร้องเรียน-ร้องทุกข์ อบต.วังงาม)

(3) ภัยแล้ง(Drought)

ตารางที่ 1-3 : สถิติการเกิดภัยแล้งขององค์การบริหารส่วนตำบลวังงาม

พ.ศ.	จำนวนครั้งที่เกิดภัย(ครั้ง)	พื้นที่ประสบภัย(หมู่ที่/ชุมชน)	ผลกระทบความเสียหาย			มูลค่าความเสียหาย(บาท)
			จำนวนครัวเรือนที่ประสบภัย	พื้นที่การเกษตรเสียหาย(ไร่)	จำนวนสัตว์ที่รับผลกระทบ(ตัว)	
2559	-	-	-	-	-	-
2560	-	-	-	-	-	-
2561	-	-	-	-	-	-
2562	-	-	-	-	-	-
2563	1	หมู่5	150	-	-	47,000

(ที่มา : งานร้องเรียน-ร้องทุกข์ อบต.วังงาม)

(4) อัคคีภัย(Fire)

ตารางที่ 1-4 : สถิติการเกิดอัคคีภัยขององค์การบริหารส่วนตำบลวังงาม

พ.ศ.	จำนวนครั้งที่เกิดภัย(ครั้ง)	พื้นที่ประสบภัย(หมู่ที่/ชุมชน)	ผลกระทบความเสียหาย			มูลค่าความเสียหาย(บาท)
			จำนวนครัวเรือนที่ประสบภัย	เสียชีวิต(คน)	บาดเจ็บ(คน)	
2560	(1) 14 เม.ย.60	หมู่ 6	-	-	-	-
2561	-	-	-	-	-	-
2562	(1) 6 มี.ค.62	หมู่ 8	-	-	-	-
2563	(1) 9 มี.ค.63	หมู่2,หมู่4	-	-	-	-
	(2) 13 มี.ค.63	หมู่2	-	-	-	-
	(3) 30 ธ.ค.63	หมู่8	-	-	-	-

(ที่มา : งานป้องกันและบรรเทาสาธารณภัย อบต.วังงาม)

(5) ภัยจากการคมนาคม(Transportation) อุบัติเหตุจลาจลทางถนน(ทั้งปี)

ตารางที่ 1-5 : สถิติการเกิดภัยจากอุบัติเหตุจลาจลทางถนนขององค์การบริหารส่วนตำบลวังงาม

พ.ศ.	จำนวนครั้งที่เกิดเหตุ (ครั้ง)	สถานที่เกิดเหตุ	ผลกระทบความเสียหาย		มูลค่าความ เสียหาย (บาท)
			จำนวน ผู้เสียชีวิต(คน)	จำนวนผู้บาดเจ็บ (คน)	
2560	2	หมู่2,หมู่5	2	19	-
2561	-	-	-	-	-
2562	1	หมู่2	1	-	-
	37	หมู่1-9	-	37	-
2563	34	หมู่1-9	-	34	-
2564	24	หมู่1-9	-	24	-

(ที่มา : งานป้องกันและบรรเทาสาธารณภัย อบต.วังงาม)

(ที่มา : ข้อมูลจากโรงพยาบาลเนินสง่า)

(6) ภัยจากการจมน้ำเสียชีวิต(Death from drowning)

ตารางที่ 1-6 : สถิติการเกิดภัยจากการจมน้ำเสียชีวิตขององค์การบริหารส่วนตำบลวังงาม

พ.ศ.	จำนวนครั้งที่เกิดเหตุ (ครั้ง)	สถานที่เกิดเหตุ	ผลกระทบความเสียหาย		มูลค่าความ เสียหาย (บาท)
			จำนวน ผู้เสียชีวิต(คน)	จำนวนผู้บาดเจ็บ (คน)	
2561	1 วันที่ 29 ก.ย. 2561	หมู่8	1		
2565	1 วันที่ 27 มิ.ย. 2565	หมู่9	1		

(ที่มา : งานป้องกันและบรรเทาสาธารณภัย อบต.วังงาม)

1.3 สถานการณ์/ความเสี่ยงจากสาธารณสุขที่เกิดขึ้นในพื้นที่องค์การบริหารส่วนตำบลวังงาม

แนวโน้มการเกิดสาธารณสุขในพื้นที่องค์การบริหารส่วนตำบลวังงาม ในภาพรวมซึ่งมีสาเหตุปัจจัยที่ก่อให้เกิดสาธารณสุข ความล่อแหลม ความเปราะบางที่ก่อให้เกิดสาธารณสุขหรือคาดว่าจะเกิดสาธารณสุขประเภทต่างๆ ในพื้นที่ โดยสามารถวิเคราะห์และประเมินความเสี่ยงจากสาธารณสุขพื้นที่องค์การบริหารส่วนตำบลวังงาม ได้ดังนี้

ตารางที่ 1-7 : ตารางแสดงปัจจัย/สาเหตุที่ทำให้เกิดความเสี่ยงจากสาธารณภัย

ประเภทภัย	ระดับความเสี่ยง			ปัจจัย/สาเหตุ ที่ทำให้เกิดความเสี่ยงจากสาธารณภัย
	เสี่ยงสูง	เสี่ยงปานกลาง	เสี่ยงต่ำ	
อุทกภัย	-	หมู่ที่ 1-9	-	<p><u>ความประมาท</u></p> <p>1. เส้นทางระบายน้ำไม่สะดวก,อุดตัน</p> <p><u>ความล่อแหลม</u></p> <p>1. ฝนตกหนักติดต่อกันหลายวัน</p> <p><u>ศักยภาพ</u></p> <p>1. จัดทำ,สร้าง,ซ่อมแซม ให้มีการระบายน้ำได้โดยสะดวก</p>
वादภัย	-	หมู่ที่ 1-9	-	<p><u>ความประมาท</u></p> <p>1. ขาดความรู้,ขาดความระมัดระวัง</p> <p><u>ความล่อแหลม</u></p> <p>1. ลักษณะภูมิอากาศโดยทั่วไปอยู่ภายใต้อิทธิพลของลมมรสุม</p> <p><u>ศักยภาพ</u></p> <p>1. ปรับปรุง,ซ่อมแซมที่อยู่อาศัยให้มีความแข็งแรง</p>
ภัยแล้ง	-	หมู่ที่ 1-9	-	<p><u>ความประมาท</u></p> <p>1. แหล่งกักเก็บน้ำดินเขินและไม่เพียงพอ</p> <p><u>ความล่อแหลม</u></p> <p>1. พื้นที่ส่วนใหญ่เป็นพื้นที่ทางเกษตร จึงมีความต้องการใช้น้ำในปริมาณมากและต่อเนื่องทั้งปี</p> <p><u>ศักยภาพ</u></p> <p>1. เพิ่มพื้นที่แหล่งกักเก็บน้ำ</p>
อัคคีภัย	-	หมู่ 1-9	-	<p><u>ความประมาท</u></p> <p>1. ขาดความรู้,ขาดความระมัดระวัง</p> <p><u>ความล่อแหลม</u></p> <p>1. ลักษณะภูมิอากาศโดยทั่วไปร้อนมากและลมแรง</p> <p><u>ศักยภาพ</u></p> <p>1. ตรวจสอบและเปลี่ยนสายไฟฟ้าที่เก่าให้มี</p>

				สภาพที่ใช้การได้ดี 2. ไม่จุดไฟ ไม่เผาป่าเพราะอาจทำให้ไฟลุกลาม ไปบริเวณกว้าง
ภัยจากการ คมนาคม (อุบัติเหตุทาง ถนน)	-	หมู่ 1-9	-	<u>ความประปราย</u> 1. ขาดความรู้ <u>ความอ่อนแอ</u> 1. ประมาท, ขาดความระมัดระวัง <u>ศักยภาพ</u> 1. ปรับปรุง, ซ่อมแซมสภาพพื้นที่ถนน
ภัยจากการจมน้ำ	-	หมู่ที่ 1-9	-	<u>ความประปราย</u> 1. ขาดความระมัดระวัง <u>ความอ่อนแอ</u> 1. ประมาท, เมาสุรา <u>ศักยภาพ</u> 1. ประชาสัมพันธ์ให้ความรู้ สอดส่องดูแลเพิ่ม ความระมัดระวัง

จากการวิเคราะห์สถานการณ์สาธารณภัยและการประเมินความเสี่ยงจากสาธารณภัย ภายใต้ฐานข้อมูล สถานการณ์สาธารณภัย สถิติการเกิดภัย ความถี่การเกิดภัยและปัจจัยที่ทำให้เกิดความเสี่ยงจากสาธารณภัย สามารถจัดลำดับความเสี่ยงจากมากไปหาน้อยตามลำดับได้ ดังนี้

ตารางที่ 1-8 : ลำดับความเสี่ยงภัยขององค์การบริหารส่วนตำบลวังงาม

ภัยที่เกิดจากธรรมชาติ	ภัยที่เกิดจากการกระทำของมนุษย์
1. อุทกภัย 2. วาดภัย 3. ภัยแล้ง	1. ภัยแล้ง 2. อัคคีภัย 3. ภัยจากการคมนาคม(อุบัติเหตุทางถนน)

1.4 ปฏิทินสาธารณภัยประจำปี

ในช่วงระยะเวลาที่ผ่านมา มีการเกิดสาธารณภัยขึ้นบ่อยครั้งและเกิดขึ้นเป็นประจำในช่วงระยะเวลาหนึ่ง จึงทำให้องค์การบริหารส่วนตำบลวังงาม สามารถคาดการณ์การเกิดภัยได้มากขึ้น ได้แก่ อุทกภัย วาดภัย ภัยแล้ง อัคคีภัย ไฟป่า (ระบุเฉพาะประเภทภัยที่เกิดขึ้นในพื้นที่) นอกจากนี้ภัยจากการคมนาคม(อุบัติเหตุทางถนน) ยังเป็นสาธารณภัยที่เกิดบ่อยครั้งมากขึ้น ซึ่งการคาดการณ์ทำได้ยากเพราะ

เป็นพฤติกรรมของมนุษย์ เว้นแต่ในบางช่วงระยะเวลาหากมีการใช้ถนนมาก เช่นเทศกาลต่างๆ มีแนวโน้มจะเกิดมากขึ้น

ตารางที่ 1-9 : ปฏิทินสาธารณภัยขององค์การบริหารส่วนตำบลวังงาม เพื่อเป็นแนวทางในการเตรียมการป้องกันและบรรเทาสาธารณภัยไว้ล่วงหน้า องค์การบริหารส่วนตำบลวังงาม จึงทำปฏิทินสาธารณภัยที่เกิดขึ้นในพื้นที่ ดังนี้

ภัย/เดือน	ระยะเวลาที่เกิดภัย												
	ม.ค.	ก.พ.	มี.ค.	เม.ย.	พ.ค.	มิ.ย.	ก.ค.	ส.ค.	ก.ย.	ต.ค.	พ.ย.	ธ.ค.	
อุทกภัย						←	→	→	→	→			
ภัยแล้ง		←	→	→	→	←	←						
พายุฤดูร้อน			←	→	→								
อัคคีภัย	←	→										←	→
อุบัติเหตุทางถนน	←	→		←	→							←	→
ภัยหนาว	←	→									←	→	

(สามารถปรับเปลี่ยนหรือลดปฏิทินสาธารณภัยประจำปีให้เหมาะสมกับสถานการณ์ภัยที่เกิดขึ้นในพื้นที่

หมายเหตุ : เผื่อว่างตลอดทั้งปี

บทที่ 2

นโยบายและยุทธศาสตร์การจัดการความเสี่ยงจากสาธารณภัย

การป้องกันและบรรเทาสาธารณภัยของ องค์การบริหารส่วนตำบลวังงาม มีเป้าหมายสูงสุด "การรับรู้-ปรับตัว-ฟื้นตัว-อย่างยั่งยืน"(Resilience) โดยนำกรอบนโยบาย ยุทธศาสตร์และกรอบแนวคิดการจัดการความเสี่ยงจากสาธารณภัย ประกอบด้วยแนวโน้มสถานการณ์ภัยที่เพิ่มมากขึ้น พร้อมทั้งบทเรียนการจัดการสาธารณภัยที่ผ่านมา นำมา ทบทวน ปรับปรุงและจัดทำแผนฉบับนี้ให้เป็นไปตามข้อเท็จจริงเกี่ยวกับการป้องกันและบรรเทาสาธารณภัย เพื่อให้ทุก หน่วยงานใช้เป็น แนวทางในการจัดการความเสี่ยงจากสาธารณภัยขององค์กรปกครองส่วนท้องถิ่น โดยมี สาระสำคัญ ดังรายละเอียดต่อไปนี้

2.1 นโยบายการป้องกันและบรรเทาสาธารณภัยขององค์การบริหารส่วนตำบลวังงาม

อปท. กำหนดนโยบายการป้องกันและบรรเทาสาธารณภัยขององค์การบริหารส่วนตำบลวังงาม ตาม นโยบายการป้องกันและบรรเทาสาธารณภัยแห่งชาติ ดังนี้

2.1.1 มุ่งเน้นการลดความเสี่ยงจากสาธารณภัยด้วยการสร้างความตระหนักรู้ให้ทุกภาคส่วนของ สังคมไทยเข้าใจความเสี่ยงจากสาธารณภัยให้ครอบคลุมทุกมิติ เพื่อนำไปสู่การประเมินความเสี่ยงและการใช้ ข้อมูลความเสี่ยงประกอบการวางแผน การลงทุนและการตัดสินใจอย่างรู้เท่าทันภัย

2.1.2 เสริมสร้างความเข้มแข็งการบูรณาการความร่วมมือกับทุกภาคส่วนให้ยกระดับมาตรฐาน ระบบการจัดการสาธารณภัยในภาวะฉุกเฉินของประเทศให้มีประสิทธิภาพและประสิทธิผลในการจัดการทุก ระดับ พร้อมทั้งการบรรเทาทุกข์และช่วยเหลือสงเคราะห์ผู้ประสบภัยได้อย่างรวดเร็ว ทัวถึงและทันต่อ เหตุการณ์

2.1.3 สร้างระบบการฟื้นฟูอย่างยั่งยืนโดยจัดให้มีการซ่อมสร้างและฟื้นฟูให้กลับคืนสู่สภาวะปกติ โดยเร็วหรือดีกว่าเดิมและปลอดภัยกว่าเดิม เพื่อลดความเสี่ยงเดิมและป้องกันความเสี่ยงใหม่

2.1.4 สร้างการเป็นหุ้นส่วนในการจัดการความเสี่ยงจากสาธารณภัยร่วมกับหน่วยงานเครือข่าย ทั้ง ภายในประเทศและระหว่างประเทศให้ครอบคลุมทุกมิติ

2.1.5 เสริมสร้างการวิจัยและพัฒนานวัตกรรม เทคโนโลยีและภูมิปัญญาโดยการยกระดับ ศักยภาพ การจัดการความเสี่ยงจากสาธารณภัยของ อปท.

2.2 วัตถุประสงค์ของแผนปฏิบัติการในการป้องกันและบรรเทาสาธารณภัย ขององค์การบริหารส่วนตำบล วังงาม

2.2.1 เพื่อเป็นกรอบในการปฏิบัติ หน่วยงานทุกภาคส่วนดำเนินงานในการป้องกันและบรรเทาสา ธารณภัยอย่างเป็นระบบ มีการบูรณาการร่วมกันมีทิศทางเดียวกัน

2.2.2 เพื่อเป็นแนวทางปฏิบัติในการจัดการความเสี่ยงจากสาธารณภัยในพื้นที่ เพื่อให้การจัดการ สาธารณภัยมีประสิทธิภาพ ประสิทธิผลและเกิดผลสัมฤทธิ์และร่วมสนับสนุนการปฏิบัติงานในภาวะฉุกเฉินด้าน ต่างๆ

2.2.3 เพื่อพัฒนาขีดความสามารถการจัดการความเสี่ยงจากสาธารณภัย ประกอบด้วย การลดความ เสี่ยงจากสาธารณภัย(Disaster Risk Reduction) การจัดการในภาวะฉุกเฉิน(Emergency Management)

และการฟื้นฟูให้ดีกว่าและปลอดภัยกว่าเดิม(Build Back Better and Safer) นำไปสู่เป้าหมายสูงสุด คือ “การรับรู้-ปรับตัว-ฟื้นฟูเร็วทั่ว-อย่างยั่งยืน(Resilience)”

2.3 วิสัยทัศน์

สังคมไทยสามารถลดความเสี่ยงเดิม ป้องกันความเสี่ยงใหม่ได้อย่างมีประสิทธิภาพ เพื่อให้ประเทศมีความมั่นคง อย่างปลอดภัยและยั่งยืน

2.4 พันธกิจ

2.4.1 มุ่งสร้างความตระหนักรู้ เข้าใจความเสี่ยงจากสาธารณภัยและจัดการความเสี่ยงได้อย่างปลอดภัย

2.4.2 ยกระดับระบบมาตรฐานการจัดการในภาวะฉุกเฉินอย่างบูรณาการ

2.4.3 เสริมสร้างประสิทธิภาพการฟื้นฟูสภาพ การซ่อมสร้างและฟื้นฟูให้กลับคืนสู่สภาวะปกติโดยเร็ว รวมทั้งพัฒนาให้ดีกว่าและปลอดภัยกว่าเดิม

2.4.4 สร้างการเป็นหุ้นส่วนโดยการมีส่วนร่วมในการพัฒนาด้านการจัดการความเสี่ยงจากสาธารณภัย

2.4.5 เสริมสร้างให้มีการบูรณาการด้านข้อมูล องค์กรความรู้ ภูมิปัญญา เทคโนโลยีการลงทุน บุคลากร และองค์กรที่เกี่ยวข้องกับการศึกษา วิจัยและนวัตกรรมด้านสาธารณภัย

2.5 เป้าหมาย

2.5.1 การลดความเสี่ยงที่มีอยู่เดิมและป้องกันไม่ให้เกิดความเสี่ยงใหม่

2.5.2 ระบบการจัดการในภาวะฉุกเฉินที่มีมาตรฐาน ยืดหยุ่นและมีเอกภาพอย่างบูรณาการ

2.5.3 ระบบการฟื้นฟูอย่างยั่งยืนในทุกระดับให้ดีกว่าและปลอดภัยกว่าเดิม

2.5.4 การมีส่วนร่วมเพื่อเพิ่มศักยภาพด้านการจัดการความเสี่ยงจากสาธารณภัยอย่างเข้มแข็งและต่อเนื่อง

2.5.5 การประยุกต์ใช้ งานวิจัย นวัตกรรม เทคโนโลยีและภูมิปัญญา เพื่อให้ทุกภาคส่วนรู้เท่าทันการจัดการความเสี่ยงจากสาธารณภัย

2.6 ตัวชี้วัดความสำเร็จในการจัดการความเสี่ยงจากสาธารณภัยของประเทศ แบ่งออกเป็น 2 ตัวชี้วัด ได้แก่

ตัวชี้วัด	เป้าหมาย
2.6.1 การลดความสูญเสียและความเสียหาย	(1) อัตราการเสียชีวิตจากสาธารณภัยต่อประชากร 100,000 คน (2) จำนวนผู้ได้รับผลกระทบจากสาธารณภัยต่อประชากร 100,000 คน (3) ความสูญเสียทางเศรษฐกิจที่เกิดจากสาธารณภัยโดยตรงต่อผลิตภัณฑ์มวลรวมของประเทศ (4) ความเสียหายจากสาธารณภัยที่มีต่อโครงสร้างพื้นฐานที่สำคัญ และการหยุดชะงักของบริการสาธารณะขั้นพื้นฐาน ในจำนวนนั้น รวมถึงสถานพยาบาลและสถานศึกษา ด้วยการพัฒนาโครงสร้างและบริการพื้นฐานให้มีความพร้อมรับมือและสามารถฟื้นกลับได้เร็วเมื่อ

	เกิดสาธารณภัย
2.6.2 การเพิ่มศักยภาพในการจัดการความเสี่ยงจากสาธารณภัย	(1) จำนวนแผนการป้องกันและบรรเทาสาธารณภัยที่มีการบรรจุองค์ประกอบประเด็นการจัดการความเสี่ยงจากสาธารณภัย 2) ความร่วมมือระหว่างประเทศด้านการจัดการความเสี่ยงจากสาธารณภัยอย่างยั่งยืน (3) ชี้ความสามารถระบบเตือนภัย โดยการจัดการเทคโนโลยี เครื่องมือ อุปกรณ์ และประชาชนสามารถเข้าถึงการแจ้งเตือนภัย และข้อมูลความเสี่ยงสาธารณภัย

2.7 ยุทธศาสตร์การจัดการความเสี่ยงจากสาธารณภัย

ยุทธศาสตร์ของแผนฉบับนี้ เป็นการตอบสนองต่อวัตถุประสงค์ วิสัยทัศน์ พันธกิจและเป้าหมายของแผนให้มีประสิทธิภาพมากยิ่งขึ้น ตลอดจนยกระดับการจัดการความเสี่ยงจากสาธารณภัยไปสู่มาตรฐานตามหลักสากล เพื่อสร้างการรู้เท่าทันภัยและภูมิคุ้มกันให้กับทุกภาคส่วน ประกอบด้วย 5 ยุทธศาสตร์ ได้แก่

ยุทธศาสตร์ที่ 1 การมุ่งเน้นการลดความเสี่ยงจากสาธารณภัย

ยุทธศาสตร์ที่ 2 การจัดการในภาวะฉุกเฉินแบบบูรณาการ

ยุทธศาสตร์ที่ 3 การเพิ่มประสิทธิภาพการฟื้นฟูอย่างยั่งยืน

ยุทธศาสตร์ที่ 4 การส่งเสริมการเป็นหุ้นส่วนระหว่างประเทศในการจัดการความเสี่ยงจากสาธารณภัย

ยุทธศาสตร์ที่ 5 การเพิ่มประสิทธิภาพระบบบริหารจัดการและประยุกต์ใช้นวัตกรรมด้านสาธารณภัย

ยุทธศาสตร์ที่ 1 การมุ่งเน้นการลดความเสี่ยงจากสาธารณภัย

(1) เป้าประสงค์

(1.1) เพื่อจัดการความเสี่ยงที่อาจเกิดขึ้นโดยการลดความเปราะบางและความอ่อนแอ พร้อมทั้งการเพิ่มขีดความสามารถในการเตรียมพร้อมรับมือกับสาธารณภัยที่เกิดขึ้น

(1.2) เพื่อให้ทุกภาคส่วนดำเนินการลดความเสี่ยงที่มีอยู่เดิมและป้องกันไม่ให้เกิดความเสี่ยงใหม่

(2) กลยุทธ์

(2.1) พัฒนาและส่งเสริมให้มีความเข้าใจความเสี่ยงจากสาธารณภัยในทุกภาคส่วน

(2.2) พัฒนามาตรการลดความเสี่ยงจากสาธารณภัย

(2.3) ส่งเสริมให้ทุกภาคส่วนและทุกระดับเสริมสร้างความเป็นหุ้นส่วนในการลดความเสี่ยงจากสาธารณ

ภัย

ยุทธศาสตร์ที่ 2 การจัดการในภาวะฉุกเฉินแบบบูรณาการ

(1) เป้าประสงค์

(1.1) เพื่อยกระดับมาตรฐานระบบการจัดการสาธารณภัยในภาวะฉุกเฉินเป็นไปอย่างมีมาตรฐาน เอกภาพ และยืดหยุ่น โดยการบูรณาการความร่วมมือจากทุกภาคส่วนให้เกิดประสิทธิภาพและประสิทธิผล

- (2.2) เพื่อให้ผู้ประสบภัยได้รับความช่วยเหลือบรรเทาทุกข์อย่างรวดเร็ว ทันท่วงทีและทันต่อเหตุการณ์
- (2.3) เพื่อลดความสูญเสียชีวิตและทรัพย์สินของประชาชนที่ได้รับผลกระทบจากสาธารณภัยให้น้อย

ที่สุด

(2) กลยุทธ์

- (2.1) พัฒนามาตรฐานการจัดการในภาวะฉุกเฉินอย่างมีเอกภาพ
- (2.2) พัฒนาระบบและเครื่องมือสนับสนุนการเผชิญเหตุ
- (2.3) เพิ่มประสิทธิภาพระบบและแนวปฏิบัติในการบรรเทาทุกข์

ยุทธศาสตร์ที่ 3 การเพิ่มประสิทธิภาพการฟื้นฟูอย่างยั่งยืน

(1) เป้าประสงค์

- (1.1) เพื่อฟื้นฟูให้ผู้ประสบภัยได้รับการสงเคราะห์ช่วยเหลืออย่างรวดเร็ว ทันท่วงที ต่อเนื่อง เป็นธรรม สอดรับกับความจำเป็นในการให้ความช่วยเหลือและสามารถกลับไปดำรงชีวิตได้ตามปกติ
- (1.2) เพื่อฟื้นฟูพื้นที่ประสบภัยให้มีการซ่อมสร้างและฟื้นฟูสภาพให้กลับคืนสู่สภาวะปกติโดยเร็วหรือให้ดีกว่าและปลอดภัยกว่าเดิม

(2) กลยุทธ์

- (2.1) พัฒนาระบบการประเมินความต้องการหลังเกิดสาธารณภัย(Post - Disaster Need Assessment : PDNA)
- (2.2) พัฒนาแนวทางบริหารจัดการด้านการฟื้นฟู
- (2.3) เสริมสร้างแนวทางการฟื้นฟูให้ดีกว่าและปลอดภัยกว่าเดิม(Build Back Better and Safer)

ยุทธศาสตร์ที่ 4 การส่งเสริมการเป็นหุ้นส่วนระหว่างประเทศในการจัดการความเสี่ยงจากสาธารณภัย

(1) เป้าประสงค์

- (1.1) เพื่อให้ทุกภาคส่วนมีความตระหนักและเข้าร่วมเป็นหุ้นส่วนในการจัดการความเสี่ยงจากสาธารณภัยอย่างยั่งยืน
- (1.2) เพื่อยกระดับมาตรฐานการจัดการความเสี่ยงจากสาธารณภัยในระดับชาติและนานาชาติ
- (1.3) เพื่อยกระดับการประสานความช่วยเหลือด้านมนุษยธรรมอย่างมีเอกภาพ

(2) กลยุทธ์

- (2.1) เสริมสร้างการเป็นหุ้นส่วนยุทธศาสตร์ด้านการจัดการความเสี่ยงจากสาธารณภัยระหว่างประเทศ
- (2.2) พัฒนาระบบการประสานความช่วยเหลือด้านมนุษยธรรมที่มีเอกภาพ
- (2.3) ยกระดับมาตรฐานการปฏิบัติงานด้านมนุษยธรรม
- (2.4) ส่งเสริมความเป็นประเทศที่มีบทบาทนำด้านการจัดการความเสี่ยงจากสาธารณภัย

ยุทธศาสตร์ที่ 5 การเพิ่มประสิทธิภาพระบบบริหารจัดการและประยุกต์ใช้นวัตกรรมด้านสาธารณภัย

(1) เป้าประสงค์

(1.1) เพื่อเสริมสร้างระบบบริหารจัดการ การวิจัย นวัตกรรม เทคโนโลยีและภูมิปัญญาให้จัดการ ความเสี่ยงจากสาธารณภัยโดยระบบอัจฉริยะอย่างมีประสิทธิภาพ

(1.2) เพื่อสร้างภูมิคุ้มกันด้วยการรู้เท่าทันภัยให้กับประชาชนทุกช่วงวัยอย่างเสมอภาค และการมีส่วนร่วมของผู้มีส่วนได้ส่วนเสีย(Stakeholder) จากทุกภาคส่วน

(2) กลยุทธ์

(2.1) พัฒนาระบบสารสนเทศด้านสาธารณภัย

(2.2) พัฒนาการจัดการองค์ความรู้ด้านการจัดการความเสี่ยงจากสาธารณภัย

(2.3) พัฒนาการสื่อสารความเสี่ยงจากสาธารณภัยที่มีประสิทธิภาพ

(2.4) ส่งเสริมการลงทุนด้านการจัดการความเสี่ยงจากสาธารณภัยแบบมีส่วนร่วมจากภาครัฐ ภาคเอกชน และภาคประชาสังคม

(2.5) เสริมสร้างการมีส่วนร่วมของทุกภาคส่วน ในการจัดการความเสี่ยงจากสาธารณภัย



แผนภาพที่ 2-1 ความเชื่อมโยงของยุทธศาสตร์

แผนปฏิบัติการในการป้องกันและบรรเทาสาธารณภัย องค์การบริหารส่วนตำบลรังงาม พ.ศ.2564 -2570 ฉบับนี้มุ่งตอบสนองต่อยุทธศาสตร์การจัดการความเสี่ยงจากสาธารณภัยเพื่อสร้างความเชื่อมั่นและความปลอดภัยในชีวิตและทรัพย์สินของประชาชนและของรัฐ โดยชุมชนมีบทบาทสำคัญเป็นอย่างมากในการเตรียมความพร้อมและลดความเสี่ยงจากสาธารณภัย หากได้รับการพัฒนาศักยภาพรวมทั้งมีภูมิปัญญาท้องถิ่นก็จะสามารถทำให้ชุมชนของตนมีความปลอดภัยจากสาธารณภัย โดยการมีส่วนร่วมของคนหลากหลายกลุ่มในชุมชน

2.8 แหล่งที่มาและวิธีการงบประมาณในการป้องกันและบรรเทาสาธารณภัยขององค์การบริหารส่วน ตำบลรังงาม

2.8.1. งบประมาณรายจ่ายประจำปีขององค์กรปกครองส่วนท้องถิ่นแห่งพื้นที่

งบประมาณ	สาระสำคัญ
องค์กรปกครองส่วนท้องถิ่นแห่งพื้นที่	<p>(1) ให้องค์กรปกครองส่วนท้องถิ่นตั้งงบประมาณรายจ่ายประจำปีในการป้องกันและบรรเทาสาธารณภัยในเขตพื้นที่ของตน เพื่อใช้ดำเนินการตั้งแต่ระยะก่อนเกิด ขณะเกิดและหลังเกิดสาธารณภัย โดยเฉพาะงบประมาณเพื่อให้ความช่วยเหลือและบรรเทาความเดือดร้อนที่เกิดขึ้นเฉพาะหน้าและระยะยาว เช่น การอพยพ การจัดการศูนย์พักพิงชั่วคราว การสงเคราะห์ช่วยเหลือผู้ประสบภัย การสาธารณสุข การสื่อสาร การรักษาความสงบเรียบร้อย และการสาธารณสุขโรค เป็นต้น</p> <p>(2) ให้องค์กรปกครองส่วนท้องถิ่นสนับสนุนงบประมาณเพื่อการป้องกันและบรรเทาสาธารณภัยในพื้นที่ของตนให้เป็นไปตามแผนการป้องกันและบรรเทาสาธารณภัยจังหวัด องค์กรปกครองส่วนท้องถิ่นในการจัดหาวัสดุอุปกรณ์ซึ่งกำหนดให้มีแผนและขั้นตอนของเครื่องมือเครื่องใช้และยานพาหนะ พร้อมทั้งจัดให้มีเครื่องมือสัญญาณหรือสิ่งอื่นใดในการแจ้งให้ประชาชนได้ทราบถึงการเกิดหรือคาดว่าจะเกิดสาธารณภัย</p> <p>(3) ให้มีการตั้งงบประมาณในการป้องกันและบรรเทาสาธารณภัยในเขตท้องถิ่นของตนตามกรอบแนวทางตามกฎหมายที่เกี่ยวข้อง ได้แก่</p> <ol style="list-style-type: none"> 1) พระราชบัญญัติสภาตำบลและองค์การบริหารส่วนตำบล พ.ศ.2537 และที่แก้ไขเพิ่มเติม มาตรา 67 ภายใต้บังคับแห่งกฎหมาย องค์การบริหารส่วนตำบลมีหน้าที่ต้องทำในเขตองค์การบริหารส่วนตำบล (4)ป้องกันและบรรเทาสาธารณภัย 2) พระราชบัญญัติเทศบาล พ.ศ.2496 และที่แก้ไขเพิ่มเติม มาตรา 50 ภายใต้บังคับแห่งกฎหมาย เทศบาลตำบลมีหน้าที่ต้องทำในเขตเทศบาล (1) รักษาความสงบเรียบร้อยของประชาชน มาตรา 53 ภายใต้บังคับแห่งกฎหมาย เทศบาลเมืองมีหน้าที่ต้องทำในเขตเทศบาล (1) กิจการตามที่ระบุไว้ในมาตรา 50 มาตรา 56 ภายใต้บังคับแห่งกฎหมาย เทศบาลนครมีหน้าที่ต้องทำในเขตเทศบาล (1) กิจการที่ระบุไว้ในมาตรา 50 3) พระราชบัญญัติระเบียบบริหารราชการเมืองพัทยา พ.ศ.2542 4) พระราชบัญญัติกำหนดแผนและขั้นตอนการกระจายอำนาจให้องค์กรปกครองส่วนท้องถิ่น พ.ศ.2542 มาตรา 16 ให้เทศบาล เมืองพัทยาและองค์การบริหารส่วนตำบลมีอำนาจและหน้าที่ในการจัดระบบการบริการสาธารณะ เพื่อประโยชน์ของประชาชนในท้องถิ่นของตนเอง (29)การป้องกันและบรรเทาสาธารณภัย มาตรา 17 ภายใต้บังคับมาตรา 16 ให้องค์การบริหารส่วนจังหวัดมีอำนาจหน้าที่ในการจัดระบบการบริการสาธารณะเพื่อประโยชน์ของประชาชนในท้องถิ่นของตน (22)การป้องกันและบรรเทาสาธารณภัย <ul style="list-style-type: none"> -ประกาศคณะกรรมการกระจายอำนาจให้องค์กรปกครองส่วนท้องถิ่น เรื่อง กำหนดอำนาจและหน้าที่ในการจัดระบบการบริการสาธารณะขององค์การบริหารส่วนจังหวัด -ประกาศคณะกรรมการกระจายอำนาจให้องค์กรปกครองส่วนท้องถิ่น เรื่อง หลักเกณฑ์การสนับสนุนขององค์การบริหารส่วนจังหวัด เทศบาลและองค์การบริหารส่วนตำบล ในการให้บริการสาธารณะ

งบประมาณ	สาระสำคัญ
	<p>5) ระเบียบกระทรวงมหาดไทย ว่าด้วยการรับเงิน การเบิกจ่ายเงิน การฝากเงิน การเก็บรักษาเงินและการตรวจเงินขององค์กรปกครองส่วนท้องถิ่น พ.ศ.2547</p> <p>-ข้อ 89 องค์กรปกครองส่วนท้องถิ่นอาจจ่ายขาดจากเงินสะสมได้ไม่เกินร้อยละ สี่สิบของงบประมาณรายจ่ายเพื่อการลงทุนของปีนั้น โดยได้รับอนุมัติจากสภาท้องถิ่น ภายได้เงื่อนไข...</p> <p>ข้อ 91 ภายได้บังคับ ข้อ 89 ในกรณีฉุกเฉินที่มีสาธารณภัยเกิดขึ้น ให้ผู้บริหาร ท้องถิ่นอนุมัติให้จ่ายขาดเงินสะสมได้ตามความจำเป็นในขณะนั้น โดยให้คำนึงถึงฐานะการเงิน การคลังขององค์กรปกครองส่วนท้องถิ่นนั้น</p> <p>6) ระเบียบกระทรวงมหาดไทย ว่าด้วยเงินอุดหนุนขององค์กรปกครองส่วนท้องถิ่น พ.ศ. 2559</p> <p>-ข้อ 4 องค์กรปกครองส่วนท้องถิ่นอาจตั้งงบประมาณให้เงินอุดหนุนหน่วยงานที่ขอรับ เงินอุดหนุนได้...</p> <p>7) ระเบียบกระทรวงมหาดไทย ว่าด้วยค่าใช้จ่ายเพื่อช่วยเหลือประชาชนตามอำนาจ หน้าที่ขององค์กรปกครองส่วนท้องถิ่น พ.ศ.2560 แก้ไขเพิ่มเติมถึง(2 ฉบับ) พ.ศ.2561</p> <p>-ข้อ 6 กรณีเกิดสาธารณภัยในพื้นที่ขององค์กรปกครองส่วนท้องถิ่น ไม่ว่าจะมีการ ประกาศเขตให้ความช่วยเหลือผู้ประสบภัยพิบัติกรณีฉุกเฉินหรือไม่ก็ตาม องค์กรปกครอง ส่วนท้องถิ่นสามารถดำเนินการช่วยเหลือประชาชนในเบื้องต้น โดยฉบับล้นทันที เพื่อการ ค้ำชีพ หรือบรรเทาความเดือดร้อนเฉพาะหน้า หรือระงับสาธารณภัย หรือเพื่อคุ้มครองชีวิตและ ทรัพย์สิน หรือป้องกันอันตรายที่จะเกิดแก่ประชาชนได้ตามความจำเป็นภายได้ชอบอำนาจ หน้าที่ตามกฎหมาย โดยไม่ต้องเสนอคณะกรรมการพิจารณา</p> <p>ในกรณีการช่วยเหลือประชาชนเพื่อเยียวยาและฟื้นฟูหลังเกิดสาธารณภัย หรือการ ส่งเสริมและพัฒนาคุณภาพชีวิต หรือการป้องกันและระงับโรคติดต่อ หรือการช่วยเหลือ เกษตรกรผู้มีรายได้น้อยให้เสนอคณะกรรมการให้ความเห็นชอบก่อน</p> <p>-ข้อ 7 กรณีมีความจำเป็นต้องให้ความช่วยเหลือประชาชนเพื่อเยียวยาหรือฟื้นฟู หลังเกิดสาธารณภัย ให้องค์กรปกครองส่วนท้องถิ่นดำเนินการ ดังนี้</p> <p>(1) กรณีมีการประกาศเขตการให้ความช่วยเหลือผู้ประสบภัยพิบัติกรณี ฉุกเฉินในพื้นที่เกิดภัย ให้รายงานอำเภอ หรือจังหวัด หรือหน่วยงานที่เกี่ยวข้องเพื่อ พิจารณานำเงินอุดหนุนราชการเพื่อช่วยเหลือผู้ประสบภัยพิบัติ ให้ความช่วยเหลือ ผู้ประสบภัย</p> <p>(2) กรณีมิได้ประกาศเขตให้ความช่วยเหลือผู้ประสบภัยพิบัติกรณีฉุกเฉิน ในพื้นที่เกิดภัย ในการช่วยเหลือประชาชน ให้องค์กรปกครองส่วนท้องถิ่นเสนอ คณะกรรมการพิจารณาให้ความช่วยเหลือ</p> <p>-ข้อ 11 การให้ความช่วยเหลือประชาชนผู้ประสบสาธารณภัยหรือภัยพิบัติฉุกเฉิน มีลักษณะเป็นการช่วยเหลือที่จำเป็นที่ต่อนักใจโดยฉบับล้นในการดำรงชีพและความเป็นอยู่ของ ประชาชน หรือเป็นการซ่อมแซมให้คืนสู่สภาพเดิม อันเป็นการบรรเทาความเดือดร้อนเฉพาะ หน้า องค์กรปกครองส่วนท้องถิ่นสามารถให้ความช่วยเหลือได้ทันที ภายได้ชอบอำนาจ หน้าที่ตามกฎหมาย</p>

งบประมาณ	สาระสำคัญ
	<p>กรณีสิ่งสาธารณประโยชน์ที่อยู่ในความรับผิดชอบขององค์กรปกครองส่วนท้องถิ่นได้รับความเสียหาย หากองค์กรปกครองส่วนท้องถิ่นเห็นว่า การซ่อมแซมให้คืนสู่สภาพเดิมจะไม่คุ้มค่าและการก่อสร้างใหม่จะเกิดประโยชน์ต่อทางราชการมากกว่าให้เสนอคณะกรรมการเป็นผู้พิจารณาให้ความเห็นชอบก่อนการใช้จ่ายงบประมาณ โดยให้คำนึงถึงสถานะทางการเงินการคลัง</p> <p>-ข้อ 16 (1) การช่วยเหลือผู้ประสบสาธารณภัย หรือภัยพิบัติฉุกเฉินให้องค์กรปกครองส่วนท้องถิ่นพิจารณาใช้จ่ายงบประมาณช่วยเหลือประชาชนตามหลักเกณฑ์ของกระทรวงการคลัง โดยอนุโลม</p> <p>-ข้อ 18 กรณีเกิดสาธารณภัยฉุกเฉิน จำเป็นเร่งด่วน ให้องค์กรปกครองส่วนท้องถิ่นเบิกจ่ายจากงบกลาง ประเภทเงินสำรองจ่าย ในข้อบัญญัติหรือเทศบัญญัติ งบประมาณรายจ่ายประจำปี โดยโครงการไม่จำเป็นต้องอยู่ในแผนพัฒนาท้องถิ่น</p> <p>8) ระเบียบกระทรวงมหาดไทย ว่าด้วยการเบิกค่าใช้จ่ายให้แก่อาสาสมัครป้องกันภัยฝ่ายพลเรือนขององค์กรปกครองส่วนท้องถิ่น พ.ศ.2560</p> <p>-ข้อ 5 ในกรณีที่องค์กรปกครองส่วนท้องถิ่นมีความจำเป็นต้องเบิกจ่ายค่าใช้จ่ายให้แก่อาสาสมัคร เพื่อเป็นค่าป่วยการชดเชยการงานหรือเวลาที่เสียไป เพื่อสนับสนุนการปฏิบัติหน้าที่ในการป้องกันและบรรเทาสาธารณภัยตามกฎหมายว่าด้วยการป้องกันและบรรเทาสาธารณภัย ให้องค์กรปกครองส่วนท้องถิ่นมีสิทธิเบิกจ่ายได้</p> <p>9) ระเบียบคณะกรรมการป้องกันและบรรเทาสาธารณภัยแห่งชาติ ว่าด้วยค่าใช้จ่ายของอาสาสมัครในการป้องกันและบรรเทาสาธารณภัย พ.ศ.2560</p> <p>-ข้อ 4 อาสาสมัครที่ได้รับคำสั่งจากผู้อำนวยการ ผู้บัญชาการ นายกรัฐมนตรี หรือรองนายกรัฐมนตรีซึ่งนายกรัฐมนตรีมอบหมาย แล้วแต่กรณี เพื่อการป้องกันและบรรเทาสาธารณภัยในเขตพื้นที่หรือนอกเขตพื้นที่ที่ได้รับค่าใช้จ่ายในอัตราต่อคนต่อวัน</p> <p>- ข้อ 5 องค์กรปกครองส่วนท้องถิ่นแห่งพื้นที่สามารถจ่ายค่าใช้จ่ายให้แก่อาสาสมัครในสังกัดของตนตาม ข้อ 4 ทั้งนี้ ให้คำนึงถึงฐานะทางการเงินการคลังขององค์กรปกครองส่วนท้องถิ่นด้วย...</p> <p>- ข้อ 6 กรณีมีการสั่งให้อาสาสมัครซึ่งมิได้สังกัดองค์กรปกครองส่วนท้องถิ่นแห่งพื้นที่ ให้ต้นสังกัดเบิกจ่ายจากเงินงบประมาณของส่วนราชการ</p>

2.8.2 งบกลาง

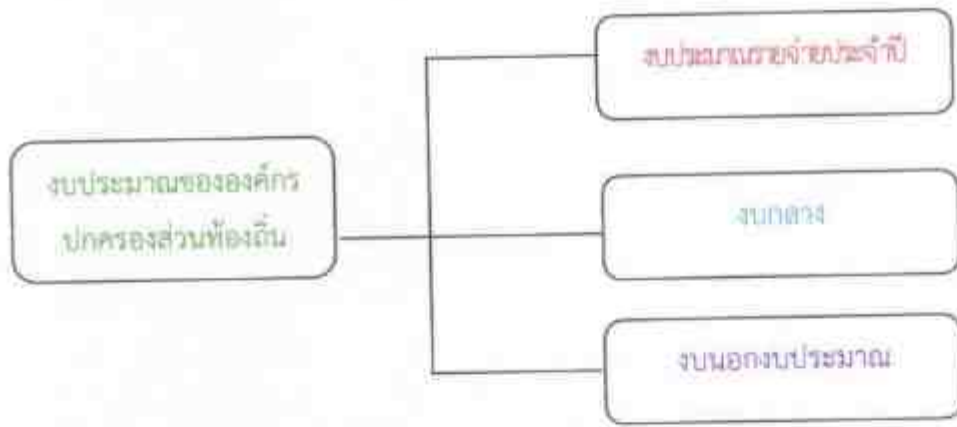
งบประมาณ	สาระสำคัญ
<p>1. เงินทรองราชการ ตามระเบียบกระทรวงการคลัง ว่าด้วยเงินทรองราชการ เพื่อช่วยเหลือผู้ประสบภัยพิบัติ กรณีฉุกเฉิน</p>	<p>เมื่อคาดหมายว่าจะเกิดภัยพิบัติขึ้นในเวลาอันใกล้ หรือเกิดภัยพิบัติขึ้นในพื้นที่ใด ให้จังหวัด กรุงเทพมหานคร/ หรือส่วนราชการที่มีเงินทรองราชการใช้วงเงินทรองราชการในระหว่างที่ยังไม่ได้รับการจัดสรรเงินงบประมาณรายจ่าย มีวัตถุประสงค์เพื่อดำเนินการช่วยเหลือโดยเร่งด่วนตามความจำเป็นและเหมาะสม โดยมุ่งหมายที่จะบรรเทาความเดือดร้อนเฉพาะหน้าของผู้ประสบภัยพิบัติ แต่มิได้มุ่งหมายที่จะชดเชยความเสียหายให้แก่ผู้ใด การใช้จ่ายเงินต้องเป็นค่าใช้จ่ายที่จำเป็นในการดำรงชีพและความเป็นอยู่ของประชาชนหรือเป็นการซ่อมแซมให้</p>

งบประมาณ	สาระสำคัญ
	<p>คืนสู่สภาพเดิม อันเป็นการบรรเทาความเดือดร้อนเฉพาะหน้า โดยไม่สามารถใช้จ่ายเงินทดรองราชการเพื่อสร้างสิ่งก่อสร้างใหม่ได้ ซึ่งการเบิกจ่ายเงินให้ถือปฏิบัติตามหลักเกณฑ์ วิธีการและอัตราการช่วยเหลือที่กระทรวงการคลังกำหนด โดยมีแนวทางการใช้จ่ายเงินทดรองราชการตามระเบียบกระทรวงการคลัง ว่าด้วยเงินทดรองราชการ เพื่อช่วยเหลือผู้ประสบภัยพิบัติกรณีฉุกเฉิน ดังนี้</p> <p>(1) วงเงินในเชิงป้องกันหรือยับยั้ง เมื่อคาดหมายว่าจะเกิดภัยพิบัติกรณีฉุกเฉินขึ้นในเวลาอันใกล้และจำเป็นต้องรีบดำเนินการโดยฉับพลัน ให้จังหวัด/กรุงเทพมหานคร ใช้เงินในเชิงป้องกันหรือยับยั้งภัยพิบัติกรณีฉุกเฉินนั้นได้ โดยไม่ต้องประกาศเขตการให้ความช่วยเหลือผู้ประสบภัยพิบัติกรณีฉุกเฉิน ภายในวงเงินไม่เกิน 10,000,000-บาท</p> <p>(1.1) ในกรณีกรุงเทพมหานคร ให้เป็นอำนาจหน้าที่ของกรมป้องกันและบรรเทาสาธารณภัย โดยอธิบดีกรมป้องกันและบรรเทาสาธารณภัยเป็นผู้มีอำนาจอนุมัติจ่ายเงิน</p> <p>(1.2) ในกรณีจังหวัดอื่น ให้เป็นอำนาจของสำนักงานป้องกันและบรรเทาสาธารณภัยจังหวัด โดยผู้ว่าราชการจังหวัดเป็นผู้มีอำนาจอนุมัติจ่ายเงิน</p> <p>โดยการใช้จ่ายเงินให้เป็นไปตามหลักเกณฑ์ วิธีการและเงื่อนไขที่กรมป้องกันและบรรเทาสาธารณภัยกำหนด โดยความเห็นชอบของกระทรวงการคลัง</p> <p>(2) วงเงินในการช่วยเหลือผู้ประสบภัยพิบัติ เมื่อภัยพิบัติฉุกเฉินเกิดขึ้นในท้องที่ให้ผู้มีอำนาจดำเนินการประกาศให้ท้องที่นั้นเป็นเขตการให้ความช่วยเหลือผู้ประสบภัยพิบัติกรณีฉุกเฉิน ตามหลักเกณฑ์ ดังต่อไปนี้</p> <p>(2.1) กรณีเกิดในกรุงเทพมหานคร ให้เป็นอำนาจของอธิบดีกรมป้องกันและบรรเทาสาธารณภัย</p> <p>(2.2) กรณีเกิดในจังหวัดอื่น ให้เป็นอำนาจของผู้ว่าราชการจังหวัดร่วมกับคณะกรรมการให้ความช่วยเหลือผู้ประสบภัยพิบัติจังหวัด (จ.ภ.ช.ภ)</p> <p>เมื่อได้มีการประกาศให้ท้องที่นั้นเป็นเขตการให้ความช่วยเหลือผู้ประสบภัยพิบัติกรณีฉุกเฉินแล้วให้ส่วนราชการหรือหน่วยงานที่เกี่ยวข้องดำเนินการช่วยเหลือผู้ประสบภัยตามหลักเกณฑ์และวิธีการที่กำหนดตามระเบียบกระทรวงการคลัง ว่าด้วยเงินทดรองราชการ เพื่อช่วยเหลือผู้ประสบภัยพิบัติกรณีฉุกเฉิน</p>
<p>2. เงินสำรองจ่าย เพื่อกรณีฉุกเฉิน หรือจำเป็นเร่งด่วนที่ต้องดำเนินการ โครงการตามนโยบายรัฐบาล</p>	<p>กรณีส่วนราชการหรือรัฐวิสาหกิจใดมีความจำเป็นต้องใช้จ่ายงบประมาณ นอกเหนือจากที่ได้รับการจัดสรรหรือได้รับการจัดสรรงบประมาณแล้วไม่เพียงพอและมีความจำเป็นเร่งด่วนที่จะต้องรีบดำเนินการ เพื่อมิให้เกิดความเสียหายแก่ทางราชการ ให้ส่วนราชการขอรับจัดสรรงบประมาณรายจ่ายงบกลาง รายการเงินสำรองจ่ายเพื่อกรณีฉุกเฉินหรือจำเป็น ให้กระทำได้ในกรณีที่เป็นรายจ่าย ดังนี้</p> <p>(1) เป็นรายจ่ายเพื่อการป้องกันหรือแก้ไขสถานการณ์อันมีผลกระทบต่อความสงบเรียบร้อยของประชาชน หรือความมั่นคงของรัฐ</p> <p>(2) เป็นรายจ่ายที่จำเป็นต้องจ่ายเพื่อการเยียวยาหรือบรรเทาความเสียหายจากภัยพิบัติสาธารณะร้ายแรง</p> <p>(3) เป็นรายจ่ายที่ได้รับจัดสรรงบประมาณไว้แล้วแต่มีจำนวนไม่เพียงพอ และมีความจำเป็นเร่งด่วนของรัฐต้องใช้จ่ายหรือกักตุนมีผูกพันงบประมาณโดยเร็ว</p>

งบประมาณ	สาระสำคัญ
	(4) เป็นรายจ่ายที่ไม่ได้รับจัดสรรงบประมาณ แต่มีภารกิจจำเป็นเร่งด่วนที่จะต้องดำเนินการและต้องใช้จ่ายหรือก่อหนี้ผูกพันงบประมาณโดยเร็ว ทั้งนี้ ให้ดำเนินการตามระเบียบว่าด้วยการบริหารงบประมาณรายจ่ายงบกลางรายการเงินสำรองจ่าย เพื่อกรณีฉุกเฉินหรือจำเป็น พ.ศ.2562

2.8.3 เงินนอกงบประมาณ เป็นบรรดาเงินทั้งปวงที่หน่วยงานของรัฐจัดเก็บหรือได้รับไว้เป็นกรรมสิทธิ์ตามกฎหมาย ระเบียบ ข้อบังคับ หรือจากนิติกรรมหรือนิติเหตุ หรือกรณีอื่นใดที่ต้องนำส่งคลัง แต่มีกฎหมายอนุญาตให้สามารถเก็บไว้ใช้จ่ายได้ โดยไม่ต้องนำส่งคลัง

งบประมาณ	สาระสำคัญ
งบประมาณสนับสนุนจากองค์กรหน่วยงานต่างๆ / ภาคเอกชน ทั้งในประเทศและระหว่างประเทศ	เพื่อสนับสนุนการดำเนินงานที่เกี่ยวข้องกับการป้องกันและบรรเทาสาธารณภัย โดยกรมป้องกันและบรรเทาสาธารณภัย เป็นหน่วยงานกลางในการประสานและผลักดันการดำเนินงานให้เป็นไปตามหลักการ ข้อกำหนดและเงื่อนไขขององค์กรผู้ให้การสนับสนุนและไม่ขัดแย้งกับแนวทางการดำเนินงานในแผนการป้องกันและบรรเทาสาธารณภัยแห่งชาติ พ.ศ.2564-2570 โดยแบ่งเป็นเงินบริจาค กองทุนและอื่นๆ ดังนี้ (1) เงินบริจาค คือ เงินหรือทรัพย์สินที่มีผู้บริจาค รวมทั้งดอกเบี้ยที่เกิดจากเงินหรือทรัพย์สินดังกล่าว โดยการใช้เงินบริจาคให้เป็นไปตามระเบียบกระทรวงการคลังว่าด้วยการรับเงินหรือทรัพย์สินที่มีผู้บริจาคให้ทางราชการ พ.ศ.2526 และระเบียบสำนักนายกรัฐมนตรีว่าด้วยการรับบริจาคและการให้ความช่วยเหลือผู้ประสบสาธารณภัย พ.ศ.2542 รวมถึงระเบียบกฎหมายที่เกี่ยวข้อง (2) กองทุน คือ เงินหรือทรัพย์สินที่มีผู้บริจาคให้กองทุน รวมทั้งดอกเบี้ยที่เกิดจากเงินหรือทรัพย์สินดังกล่าว ซึ่งการใช้กองทุนในการช่วยเหลือผู้ประสบภัยให้เป็นไปตามระเบียบกฎหมายที่เกี่ยวข้อง เช่น ระเบียบสำนักนายกรัฐมนตรีว่าด้วยการรับบริจาคและการให้ความช่วยเหลือผู้ประสบสาธารณภัย พ.ศ.2542 เป็นต้น (3) อื่นๆ คือ เงินสนับสนุนในการช่วยเหลือผู้ประสบภัยที่นอกเหนือจากเงินบริจาคและกองทุน



แผนภาพที่ 2-2 : แหล่งงบประมาณในการจัดการความเสี่ยงจากสาธารณภัย
ขององค์การบริหารส่วนตำบลวังงาม

บทที่ 3

หลักการจัดการความเสี่ยงจากสาธารณภัย

3.1 วงจรการจัดการความเสี่ยงจากสาธารณภัย

วงจรการจัดการความเสี่ยงจากสาธารณภัย เป็นแนวทางการจัดการสาธารณภัยที่อธิบายให้เห็นถึงลักษณะวงจร เพื่อรับมือกับภัยซึ่งมีลักษณะการเกิดที่ยากแก่การคาดการณ์ผลที่เกิดขึ้น ซึ่งอาจมีรูปแบบการเกิดไม่ซ้ำเดิมและไม่จำเป็นต้องเป็นลำดับก่อนหลังเสมอ (Non Linear) จึงต้องมีการดำเนินการในลักษณะเป็นวงรอบ (Closed Loop) อย่างต่อเนื่อง ไม่สามารถแยกส่วนเฉพาะในแต่ละกระบวนการ ดังนั้นการจัดการความเสี่ยงจากสาธารณภัยจึงเป็นการจัดการสาธารณภัยแบบองค์รวม(Holistic Approach) เพื่อความปลอดภัยอย่างยั่งยืน ตั้งแต่การป้องกันและลดผลกระทบ การเตรียมความพร้อม การเผชิญเหตุและบรรเทาทุกข์ ตลอดจนการฟื้นฟู ซึ่งการดำเนินการในแต่ละช่วงเวลาการเกิดสาธารณภัยอาจมีความคาบเกี่ยวกัน(Over lap) รวมทั้งระยะเวลาในการดำเนินการขึ้นอยู่กับความรุนแรงของภัยเป็นสำคัญ ดังแผนภาพที่ 3-1



ปรับจากที่มา : TorqAid. (2016). TorqAid disaster risk management framework: seven key diagrams.

<https://www.preventionweb.net>. (2019, November :25)

แผนภาพที่ 3-1 วงจรการจัดการความเสี่ยงจากสาธารณภัย (Disaster Risk Management : DRM)

เพื่อความปลอดภัยอย่างยั่งยืน (Resilience)

3.2 กลไกการจัดการความเสี่ยงจากสาธารณภัย

ในการดำเนินการป้องกันและบรรเทาสาธารณภัยและการจัดการความเสี่ยงจากสาธารณภัยในพื้นที่ องค์การบริหารส่วนตำบลวังงาม จะมีองค์กรที่เกี่ยวข้องในการอำนวยความสะดวก ควบคุม สั่งการและประสานการปฏิบัติตั้งแต่ระดับประเทศ ซึ่งกองอำนาจการป้องกันและบรรเทาสาธารณภัยองค์การบริหารส่วนตำบลวังงาม ต้องมีการเชื่อมโยงและรับนโยบายแผนงานแนวทางมาดำเนินการ รวมทั้งการประสานกับหน่วยงานบริหารจัดการสาธารณภัยในระดับอำเภอและระดับจังหวัดด้วย

3.2.1 ระดับนโยบาย

(1) คณะกรรมการป้องกันและบรรเทาสาธารณภัยแห่งชาติ (กปภ.ช.)

มีหน้าที่กำหนดนโยบายการป้องกันและบรรเทาสาธารณภัยแห่งชาติ บูรณาการพัฒนาระบบการป้องกันและบรรเทาสาธารณภัย ระหว่างหน่วยงานของรัฐและหน่วยงานภาคเอกชนให้มีประสิทธิภาพ โดยมีองค์ประกอบและอำนาจหน้าที่ตามที่ระบุในมาตรา 6 และมาตรา 7 แห่งพระราชบัญญัติป้องกันและบรรเทาสาธารณภัย พ.ศ.2550

(2) คณะกรรมการป้องกันอุบัติภัยแห่งชาติ (กปอ.)

มีหน้าที่เสนอนโยบายเกี่ยวกับการป้องกันอุบัติภัยของประเทศและเสนอแนะแนวทางปฏิบัติและประสานงานระหว่างหน่วยงานของรัฐ โดยมีองค์ประกอบและอำนาจหน้าที่ตามระเบียบสำนักนายกรัฐมนตรีว่าด้วยการป้องกันอุบัติภัยแห่งชาติ พ.ศ.2564

(3) คณะกรรมการบริหารระบบการเตือนภัยพิบัติแห่งชาติ (กภช.)

มีหน้าที่เสนอและจัดทำมาตรการ แนวทาง นโยบาย แผนการบริหารระบบการเตือนภัยพิบัติแห่งชาติ แผนงานและโครงการในการบริหารระบบการเตือนภัยพิบัติแห่งชาติ เพื่อเป็นกรอบในการดำเนินงานของหน่วยงานราชการที่เกี่ยวข้อง โดยมีองค์ประกอบและอำนาจหน้าที่ตามระเบียบสำนักนายกรัฐมนตรี ว่าด้วยการบริหารระบบการเตือนภัยพิบัติแห่งชาติ พ.ศ.2552 และที่แก้ไขเพิ่มเติม(ฉบับที่ 2) พ.ศ.2562

3.2.2 ระดับปฏิบัติ

กลไกการจัดการความเสี่ยงจากสาธารณภัยระดับปฏิบัติเป็นศูนย์กลางในการอำนวยความสะดวกและการประสานการปฏิบัติของหน่วยงานและภาคส่วนต่างๆ ที่เกี่ยวข้องกับการจัดการความเสี่ยงจากสาธารณภัยภายใต้แนวคิด “ศูนย์ปฏิบัติการฉุกเฉิน(Emergency Operation Center : EOC)” โดยเรียกชื่อว่า กองบัญชาการป้องกันและบรรเทาสาธารณภัยแห่งชาติ/กองอำนาจการป้องกันและบรรเทาสาธารณภัยแต่ละระดับ มีหน้าที่ในการจัดการความเสี่ยงจากสาธารณภัยด้วยการบังคับบัญชา อำนวยความสะดวก ควบคุม กำกับและประสานการปฏิบัติ ระหว่างภาคส่วนตั้งแต่ภาวะปกติจนถึงเมื่อคาดว่าจะเกิดหรือเกิดสาธารณภัย โดยจะต้องมีการกำหนดโครงสร้าง อำนาจหน้าที่ และมอบหมายเจ้าหน้าที่ปฏิบัติงานในภารกิจหน้าที่ต่างๆ และต้องมีการจัดทำแนวปฏิบัติหรือคู่มือการปฏิบัติงานตามขั้นตอนในแต่ละระดับการปฏิบัติการ(Level of Activation) รวมทั้งต้องจัดให้มีสถานที่และสิ่งอำนวยความสะดวก (Facilities) สำหรับการปฏิบัติงานโดยเมื่อเกิดหรือคาดว่าจะเกิดสาธารณภัยขึ้นกลไกดังกล่าวจะปรับเข้าสู่กระบวนการปฏิบัติในภาวะฉุกเฉินโดยการจัดตั้ง “ศูนย์บัญชาการเหตุการณ์” ขึ้น ซึ่งแนวทางปฏิบัติในการจัดตั้งองค์กรปฏิบัติการจัดการในภาวะฉุกเฉินจะกล่าวต่อไปในบทที่ 5

(1) กองบัญชาการป้องกันและบรรเทาสาธารณภัยแห่งชาติ (บกปภ.ช.)

ทำหน้าที่บังคับบัญชา อำนาจการ ควบคุม กำกับ ดูแลและประสานการปฏิบัติการป้องกันและบรรเทาสาธารณภัยของกองอำนาจการป้องกันและบรรเทาสาธารณภัยแต่ละระดับ โดยมีรัฐมนตรีว่าการกระทรวงมหาดไทยเป็นผู้บัญชาการป้องกันและบรรเทาสาธารณภัยแห่งชาติและปลัดกระทรวงมหาดไทยเป็นรองผู้บัญชาการป้องกันและบรรเทาสาธารณภัยแห่งชาติ ในกรณีการจัดการสาธารณภัยขนาดใหญ่ (ระดับ 3) มีรัฐมนตรีว่าการกระทรวงมหาดไทยและกรณีการจัดการสาธารณภัยร้ายแรงอย่างยิ่ง (ระดับ 4) มีนายกรัฐมนตรีหรือรองนายกรัฐมนตรีที่ได้รับมอบหมาย เป็นผู้ควบคุมสั่งการและบัญชาการ

(2) กองอำนาจการป้องกันและบรรเทาสาธารณภัยกลาง (กอปภ.ก.)

ทำหน้าที่ประสานงาน บูรณาการข้อมูลและการปฏิบัติการของหน่วยงานที่เกี่ยวข้อง ทั้งในส่วนของสรรพกำลัง เครื่องมืออุปกรณ์ แผนปฏิบัติการเพื่อเตรียมความพร้อมในการป้องกันและแก้ไขปัญหาสาธารณภัยทั้งระบบในภาวะปกติและในภาวะใกล้เกิดภัย ทำหน้าที่เตรียมการเผชิญเหตุ ติดตามและเฝ้าระวังสถานการณ์ รวมถึงวิเคราะห์ข้อมูลที่เกี่ยวข้อง ประเมินสถานการณ์และแจ้งเตือนภัยพร้อมทั้งรายงานและเสนอความเห็นต่อผู้บัญชาการป้องกันและบรรเทาสาธารณภัยแห่งชาติหรือนายกรัฐมนตรีตามระดับการจัดการสาธารณภัยเพื่อตัดสินใจในการรับมือ โดยมีอธิบดีกรมป้องกันและบรรเทาสาธารณภัยเป็นผู้อำนวยการกลาง

(3) กองอำนาจการป้องกันและบรรเทาสาธารณภัยจังหวัด (กอปภ.จ.)

ทำหน้าที่อำนาจการ ควบคุม สนับสนุนและประสานการปฏิบัติการป้องกันและบรรเทาสาธารณภัยในพื้นที่จังหวัดที่รับผิดชอบ โดยมีผู้ว่าราชการจังหวัด/ผู้อำนวยการจังหวัด เป็นผู้อำนวยการ รองผู้ว่าราชการจังหวัดที่ผู้ว่าราชการจังหวัดมอบหมายและนายกองค้การบริหารส่วนจังหวัด เป็นรองผู้อำนวยการ ทั้งนี้ ให้มีการจัดประชุมกองอำนาจการป้องกันและบรรเทาสาธารณภัยจังหวัด อย่างน้อยปีละ 2 ครั้ง

(4) กองอำนาจการป้องกันและบรรเทาสาธารณภัยกรุงเทพมหานคร (กอปภ.กทม.)

ทำหน้าที่อำนาจการ ควบคุม สนับสนุน ประสานการปฏิบัติในการป้องกันและบรรเทาสาธารณภัยในเขตกรุงเทพมหานครและจัดทำแผนปฏิบัติการหรือแผนเผชิญเหตุตามประเภทความเสี่ยงภัยให้สอดคล้องกับแผนการป้องกันและบรรเทาสาธารณภัยกรุงเทพมหานคร รวมทั้งดำเนินการสนับสนุนการปฏิบัติการป้องกันและบรรเทาสาธารณภัยและเป็นหน่วยเผชิญเหตุเมื่อเกิดสาธารณภัยในพื้นที่รับผิดชอบโดยมีผู้ว่าราชการกรุงเทพมหานครในฐานะผู้อำนวยการเป็นผู้รับผิดชอบ มีอำนาจหน้าที่และแนวทางปฏิบัติตามหมวด 3 แห่งพระราชบัญญัติป้องกันและบรรเทาสาธารณภัย พ.ศ.2550 ทั้งนี้ องค์ประกอบและอำนาจหน้าที่ให้เป็นไปตามที่ผู้ว่าราชการกรุงเทพมหานครกำหนด

(5) กองอำนาจการป้องกันและบรรเทาสาธารณภัยสำนักงานเขต (กอปภ.สนข.)

ทำหน้าที่รับผิดชอบและปฏิบัติหน้าที่ในการป้องกันและบรรเทาสาธารณภัยในเขตของตน และมีหน้าที่ช่วยเหลือผู้อำนวยการกรุงเทพมหานครตามที่ได้รับมอบหมาย โดยให้ส่วนราชการและหน่วยงานของกรุงเทพมหานคร รวมทั้งภาคเอกชนที่อยู่ในเขตพื้นที่ร่วมปฏิบัติงานในกองอำนาจการป้องกันและบรรเทาสาธารณภัยสำนักงานเขต

(6) กองอำนาจการป้องกันและบรรเทาสาธารณภัยอำเภอ (กอปภ.อ.)

ทำหน้าที่อำนาจการ ควบคุม สนับสนุน และประสานการปฏิบัติกับองค์กรปกครองส่วนท้องถิ่นในเขตพื้นที่รับผิดชอบในการป้องกันและบรรเทาสาธารณภัยและปฏิบัติงานตามที่ผู้ว่าราชการจังหวัดหรือกองอำนาจการป้องกันและบรรเทาสาธารณภัยจังหวัดมอบหมาย โดยมีนายอำเภอ/ผู้อำนวยการอำเภอ เป็นผู้อำนวยการ ทั้งนี้ ให้มีการจัดประชุมกองอำนาจการป้องกันและบรรเทาสาธารณภัยอำเภอ อย่างน้อยปีละ 2 ครั้ง

(7) กองอำนวยการป้องกันและบรรเทาสาธารณภัยเมืองพัทยา (กอปก.เมืองพัทยา)

ทำหน้าที่อำนวยการ ควบคุม ปฏิบัติการป้องกันและบรรเทาสาธารณภัย เฉลี่ยเหตุและแจ้งเตือนภัยเมื่อเกิดสาธารณภัยขึ้น พร้อมทั้งจัดทำแผนปฏิบัติการในการป้องกันและบรรเทาสาธารณภัยของเมืองพัทยา ให้สอดคล้องกับแผนการป้องกันและบรรเทาสาธารณภัยจังหวัดและแผนการป้องกันและบรรเทาสาธารณภัยอำเภอ รวมถึงมีหน้าที่ช่วยเหลือผู้อำนวยการจังหวัดและผู้อำนวยการอำเภอตามที่ได้รับมอบหมาย พร้อมทั้งสนับสนุนการป้องกันและบรรเทาสาธารณภัยให้องค์กรปกครองส่วนท้องถิ่นซึ่งมีพื้นที่ติดต่อหรือใกล้เคียงหรือเขตพื้นที่อื่นเมื่อได้รับการร้องขอ โดยมีนายกเมืองพัทยาผู้อำนวยการเมืองพัทยา/ เป็นผู้อำนวยการ ทั้งนี้ให้มีการจัดประชุมกองอำนวยการป้องกันและบรรเทาสาธารณภัยเมืองพัทยา อย่างน้อยปีละ 2 ครั้ง

(8) กองอำนวยการป้องกันและบรรเทาสาธารณภัยเทศบาล (กอปก.ทน./ทม./ทต.)

ทำหน้าที่อำนวยการ ควบคุม ปฏิบัติการป้องกันและบรรเทาสาธารณภัย เฉลี่ยเหตุและแจ้งเตือนภัยเมื่อเกิดสาธารณภัยขึ้น พร้อมทั้งจัดทำแผนปฏิบัติการในการป้องกันและบรรเทาสาธารณภัยของเทศบาล ให้สอดคล้องกับแผนการป้องกันและบรรเทาสาธารณภัยจังหวัดและแผนการป้องกันและบรรเทาสาธารณภัยอำเภอ รวมถึงมีหน้าที่ช่วยเหลือผู้อำนวยการจังหวัดและผู้อำนวยการอำเภอตามที่ได้รับมอบหมาย พร้อมทั้งสนับสนุนการป้องกันและบรรเทาสาธารณภัยให้องค์กรปกครองส่วนท้องถิ่นซึ่งมีพื้นที่ติดต่อหรือใกล้เคียงหรือเขตพื้นที่อื่นเมื่อได้รับการร้องขอ โดยมีนายกเทศมนตรี/ผู้อำนวยการเทศบาล เป็นผู้อำนวยการ ทั้งนี้ให้มีการจัดประชุมกองอำนวยการป้องกันและบรรเทาสาธารณภัยเทศบาล อย่างน้อยปีละ 2 ครั้ง

(9) กองอำนวยการป้องกันและบรรเทาสาธารณภัยองค์การบริหารส่วนตำบล (กอปก.อบต.)

ทำหน้าที่อำนวยการ ควบคุม ปฏิบัติการป้องกันและบรรเทาสาธารณภัย เฉลี่ยเหตุและแจ้งเตือนภัยเมื่อเกิดสาธารณภัยขึ้น พร้อมทั้งจัดทำแผนปฏิบัติการในการป้องกันและบรรเทาสาธารณภัยขององค์การบริหารส่วนตำบล ให้สอดคล้องกับแผนการป้องกันและบรรเทาสาธารณภัยจังหวัดและแผนการป้องกันและบรรเทาสาธารณภัยอำเภอ รวมถึงมีหน้าที่ช่วยเหลือผู้อำนวยการจังหวัดและผู้อำนวยการอำเภอตามที่ได้รับมอบหมาย พร้อมทั้งสนับสนุนการป้องกันและบรรเทาสาธารณภัยให้องค์กรปกครองส่วนท้องถิ่นซึ่งมีพื้นที่ติดต่อหรือใกล้เคียงหรือเขตพื้นที่อื่นเมื่อได้รับการร้องขอ โดยมีนายกองค์การบริหารส่วนตำบล/ผู้อำนวยการองค์การบริหารส่วนตำบลเป็นผู้อำนวยการ ทั้งนี้ให้มีการจัดประชุมกองอำนวยการป้องกันและบรรเทาสาธารณภัยองค์การบริหารส่วนตำบล อย่างน้อยปีละ 2 ครั้ง และมีองค์ประกอบ ดังนี้

กองอำนวยการป้องกันและบรรเทาสาธารณภัยองค์การบริหารส่วนตำบลวังงาม

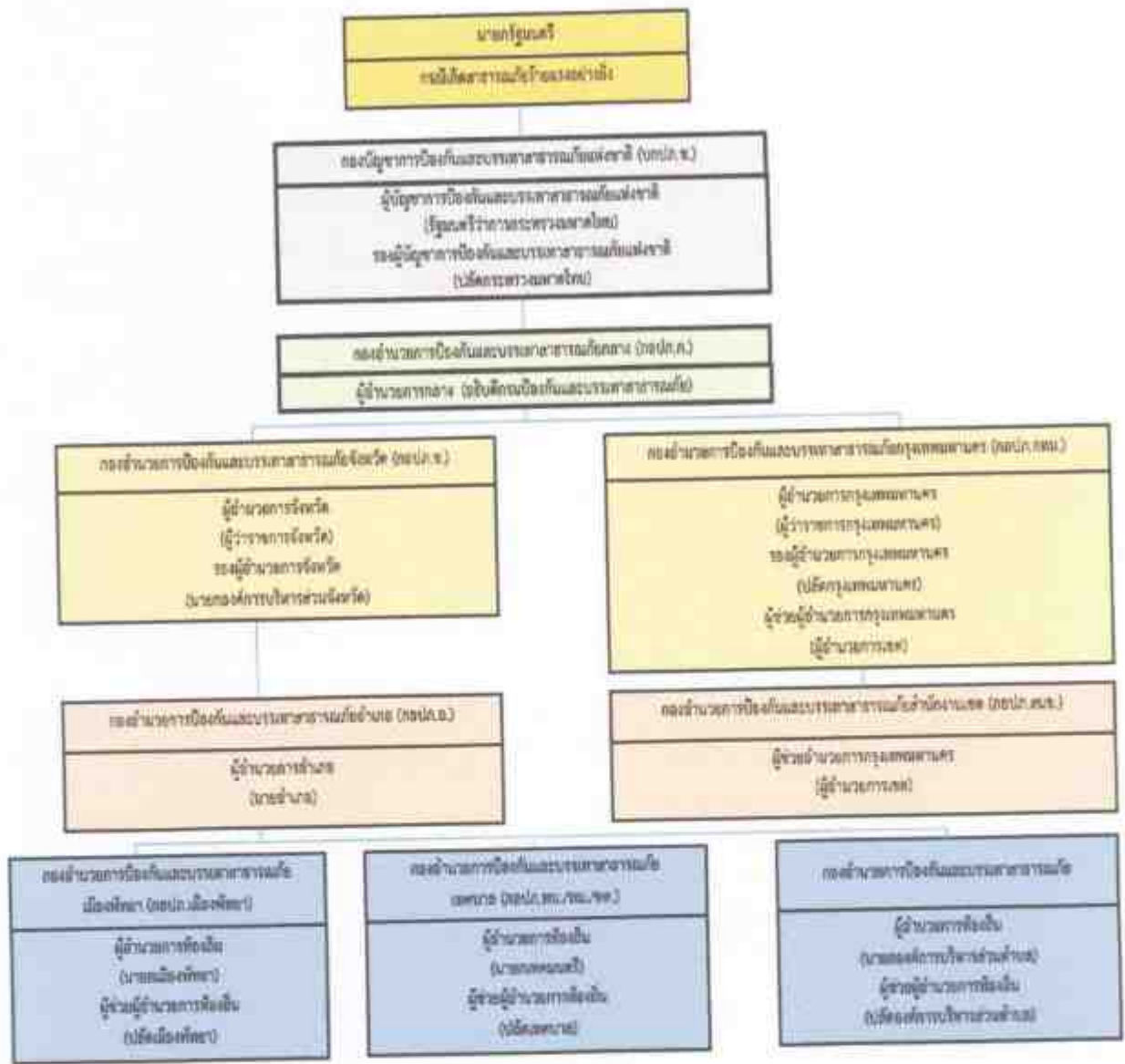
ประกอบด้วย

- | | |
|---|--------------------|
| 1. นายกององค์การบริหารส่วนตำบล | ผู้อำนวยการ |
| 2. รองนายกององค์การบริหารส่วนตำบล | รองผู้อำนวยการ |
| 3. ปลัดองค์การบริหารส่วนตำบล | ผู้ช่วยผู้อำนวยการ |
| 4. เลขานุการนายกององค์การบริหารส่วนตำบล | กรรมการ |
| 5. กำนัน ผู้ใหญ่บ้าน ทุกหมู่บ้าน | กรรมการ |
| 6. ผู้แทนหน่วยงานของรัฐที่นายอำเภอเห็นสมควรแต่งตั้ง | กรรมการ |
| 7. ผู้แทนสถานศึกษาที่นายก อบต.เห็นสมควรแต่งตั้ง | กรรมการ |
| 8. ผู้อำนวยการโรงพยาบาลส่งเสริมสุขภาพตำบลวังงาม | กรรมการ |
| 9. กำนัน/ผู้ใหญ่บ้าน/ผู้นำชุมชน | กรรมการ |
| 10. ผู้แทน(อปพร.),(หน่วยEMS),(จิตอาสา) | กรรมการ |
| 11. ผู้อำนวยการกองคลัง | กรรมการ |
| 12. หัวหน้าสำนักปลัด | กรรมการ |
| 13. ผู้อำนวยการกองการศึกษา | กรรมการ |
| 14. ผู้อำนวยการกองช่าง | กรรมการ |
| 15. พนักงานส่วนตำบล/พนักงานจ้าง | กรรมการ |
| 16. เจ้าพนักงานป้องกันและบรรเทาสาธารณภัย | กรรมการ/เลขานุการ |

หมายเหตุ อาจปรับเปลี่ยนและเปลี่ยนแปลงกรรมการได้ตามที่นายอำเภอเห็นสมควร

อำนาจหน้าที่

1. จัดทำแผนปฏิบัติการในการป้องกันและบรรเทาสาธารณภัยขององค์กรปกครองส่วนท้องถิ่น และแผนที่เกี่ยวข้องเพื่ออำนวยความสะดวก ประสานงาน และสนับสนุนการปฏิบัติในการป้องกันและบรรเทาสาธารณภัย ขององค์กรปกครองส่วนท้องถิ่น
2. กำหนดแนวทางปฏิบัติเพื่อลดความเสี่ยงจากสาธารณภัย การเตรียมพร้อมรับมือกับสาธารณภัย เช่น จัดให้มีการฝึกการป้องกันและบรรเทาสาธารณภัย เป็นต้น
3. จัดตั้งทีมเฝ้าระวัง ติดตาม ประเมินและวิเคราะห์สถานการณ์สาธารณภัย และแจ้งเตือนภัยเมื่อเกิดหรือคาดว่าจะเกิดสาธารณภัยขึ้นในเขตพื้นที่ และให้จัดตั้งศูนย์ปฏิบัติการฉุกเฉินท้องถิ่น เพื่อควบคุมและบัญชาการ การเผชิญเหตุสาธารณภัยในพื้นที่
4. รวบรวม จัดทำคลังข้อมูลทรัพยากรในการป้องกันและบรรเทาสาธารณภัยและฐานข้อมูลความเสี่ยงภัยในพื้นที่ อบต.
5. ช่วยเหลือผู้อำนวยการจังหวัดและผู้อำนวยการอำเภอตามที่ได้รับมอบหมาย
6. สนับสนุนการป้องกันและบรรเทาสาธารณภัยให้แก่องค์กรปกครองส่วนท้องถิ่นแห่งพื้นที่หรือพื้นที่ใกล้เคียงเมื่อได้รับการร้องขอ



แผนภาพที่ 3-2 กลไกการจัดการความเสี่ยงจากสาธารณภัย

3.3 บทบาท หน้าที่และแนวทางปฏิบัติร่วมกับหน่วยงานที่เกี่ยวข้องระดับ อปท.

3.3.1 การปฏิบัติร่วมกับอำเภอและจังหวัด

- (1) จัดเจ้าหน้าที่ประสานอำเภอและจังหวัด ในช่วงระยะขณะเกิดภัย พร้อมทั้งรายงานสถานการณ์สาธารณภัยที่เกิดขึ้นตามข้อเท็จจริงเป็นระยะๆ
- (2) กรณีสถานการณ์สาธารณภัยมีความรุนแรงให้ประสานขอคำสั่งสนับสนุนจากกองอำนวยการป้องกันและบรรเทาสาธารณภัยอำเภอ/จังหวัด ตามลำดับ

3.3.2 การปฏิบัติร่วมกับองค์กรปกครองส่วนท้องถิ่นข้างเคียง

- (1) เมื่อเกิดสาธารณภัยขึ้นในเขตพื้นที่ขององค์การบริหารส่วนตำบลรังงามและสาธารณภัยมีความรุนแรงขยายเป็นวงกว้าง ให้ผู้อำนวยการท้องถิ่นองค์การบริหารส่วนตำบลรังงาม รายงานผู้อำนวยการอำเภอ พร้อมทั้งประสานกองอำนวยการป้องกันและบรรเทาสาธารณภัยองค์การบริหารส่วนตำบลหนองฉิม กองอำนวยการป้องกันและบรรเทาสาธารณภัยองค์การบริหารส่วนตำบลดาเนิน กองอำนวยการป้องกันและบรรเทาสาธารณ

ภัยองค์การบริหารส่วนตำบลกะหาด (ซึ่งมีพื้นที่ติดต่อกับหรือใกล้เคียง) ให้สนับสนุนการป้องกันและบรรเทาสาธารณภัยที่เกิดขึ้น

(2) เมื่อเกิดสาธารณภัยขึ้นในเขตพื้นที่ขององค์การบริหารส่วนตำบลหนองฉิม องค์การบริหารส่วนตำบลดำเนิน องค์การบริหารส่วนตำบลกะหาด (ซึ่งมีพื้นที่ติดต่อกับหรือใกล้เคียง) ให้ผู้อำนวยการท้องถิ่นองค์การบริหารส่วนตำบลสร้างม ให้การสนับสนุนการป้องกันและบรรเทาสาธารณภัยที่เกิดขึ้น เพื่อเป็นการบูรณาการและการประสานการปฏิบัติงานร่วมกัน

3.3.3 การปฏิบัติร่วมกับหน่วยทหารในพื้นที่

ในการปฏิบัติการป้องกันและบรรเทาสาธารณภัยร่วมระหว่างพลเรือนกับทหารนั้น จะต้องมีการประสานงานกันอย่างใกล้ชิด เพื่อเป็นการสนับสนุนการจัดการสาธารณภัยของกองอำนาจการป้องกันและบรรเทาสาธารณภัยองค์การบริหารส่วนตำบลสร้างม และศูนย์ปฏิบัติการฉุกเฉินท้องถิ่นองค์การบริหารส่วนตำบลสร้างม กับ(ระบุนหน่วยงานทหารในพื้นที่) ทั้งนี้ ฝ่ายทหารอาจพิจารณาจัดตั้งศูนย์ประสานงานหรือศูนย์ปฏิบัติงานร่วมระหว่างพลเรือนกับทหาร ขึ้นอยู่กับระดับของหน่วยและสถานการณ์สาธารณภัยนั้นๆ โดยมีแนวทางปฏิบัติสอดคล้องกับแผนการป้องกันและบรรเทาสาธารณภัยกระทรวงกลาโหม แผนการป้องกันและบรรเทาสาธารณภัยจังหวัดชัยภูมิ พ.ศ.2564 และข้อตกลงว่าด้วยการป้องกันและบรรเทาสาธารณภัย ระหว่างผู้อำนวยการจังหวัดกับหน่วยงานทหารในพื้นที่ ทั้งนี้รายละเอียดการแบ่งมอบพื้นที่ในการช่วยเหลือผู้ประสบภัยพิบัติของหน่วยทหาร

3.3.4 การปฏิบัติร่วมกับภาคประชาสังคม เอกชน และองค์การสาธารณกุศล

กองอำนาจการป้องกันและบรรเทาสาธารณภัยองค์การบริหารส่วนตำบลสร้างม เป็นศูนย์กลางในการประสาน การปฏิบัติในเขตรับผิดชอบตลอด 24 ชั่วโมง เพื่อให้สามารถติดต่อประสานงาน สั่งการ รายงาน การปฏิบัติและสถานการณ์ระหว่างทุกหน่วยงานที่เกี่ยวข้องได้อย่างต่อเนื่อง รวดเร็วและเชื่อถือได้ โดยมีแนวทางปฏิบัติ ดังนี้

(1) จัดเจ้าหน้าที่ประสานงานกับศูนย์ปฏิบัติการฉุกเฉินองค์การบริหารส่วนตำบลสร้างม (กรณีเกิดสาธารณภัย) เพื่อร่วมปฏิบัติการป้องกันและบรรเทาสาธารณภัยและการช่วยเหลือสงเคราะห์ผู้ประสบภัยให้เป็นไปอย่างมีประสิทธิภาพ

(2) จัดทำแผนประสานงานกับองค์การสาธารณกุศลและให้องค์การสาธารณกุศล ในจังหวัดจัดเจ้าหน้าที่ประสานงานกับองค์การบริหารส่วนตำบลสร้างม ตลอด 24 ชั่วโมง พร้อมอุปกรณ์และบุคลากรที่สามารถปฏิบัติการกิจได้

(3) องค์การบริหารส่วนตำบลสร้างมและโรงพยาบาลส่งเสริมสุขภาพประจำตำบล ร่วมกับองค์การสาธารณกุศลจัดทำแนวทางปฏิบัติในการสนับสนุนทรัพยากร เจ้าหน้าที่ อุปกรณ์และเครื่องมือ เพื่อการปฏิบัติงานขององค์กรปฏิบัติในการจัดการสาธารณภัยแต่ละระดับ

(4) กรณีที่เมื่อเกิดสาธารณภัยขึ้น ถ้าองค์การสาธารณกุศลไปถึงพื้นที่ประสบภัยก่อน เจ้าหน้าที่ผู้รับผิดชอบ ให้กันเขตพื้นที่อันตรายและกันไม่ให้ผู้ที่ไม่เกี่ยวข้องเข้าไปยังพื้นที่อันตราย พร้อมทั้งแจ้งหน่วยงานหรือเจ้าหน้าที่ผู้รับผิดชอบโดยทันที เพื่อดำเนินการควบคุมสถานการณ์สาธารณภัย

(5) กรณีที่ได้รับการประสานจากองค์การบริหารส่วนตำบลสร้างม หรือหน่วยงานที่รับผิดชอบ เช่น ตำรวจ เทศบาล เป็นต้น ให้องค์การสาธารณกุศลจัดชุดเคลื่อนที่เร็วออกไปยังที่เกิดเหตุและให้รายงานตัวที่ศูนย์

ปฏิบัติการฉุกเฉินองค์การบริหารส่วนตำบลวังงาม หรือผู้อำนวยการท้องถิ่น เพื่อรับมอบหมายภารกิจในการปฏิบัติการ

(6) กรณีหลังเกิดสาธารณภัย ให้องค์การสาธารณสุข องค์กรเอกชน ช่วยเหลือ เจ้าหน้าที่หรือหน่วยงานที่เกี่ยวข้องในการรักษาความปลอดภัยในสถานที่เกิดเหตุและพื้นที่รองรับการอพยพ ประสานหน่วยแพทย์และพยาบาล อีกทั้งให้การรักษายาบาลเบื้องต้นแก่ผู้ประสบสาธารณภัยพร้อมทั้งลำเลียงผู้ได้รับบาดเจ็บส่งโรงพยาบาลส่งเสริมสุขภาพประจำตำบล โรงพยาบาลประจำอำเภอ รวมทั้งอพยพช่วยเหลือผู้ประสบสาธารณภัย ไปยังที่ปลอดภัยหรือพื้นที่รองรับการอพยพ

ตารางที่ 3-1 : รายนามภาคประชาสังคมและองค์การสาธารณสุขในพื้นที่องค์การบริหารส่วนตำบลวังงาม

ลำดับที่	รายนามภาคประชาสังคมและองค์การสาธารณสุข	โทรศัพท์/โทรสาร	รายชื่อผู้ประสานงาน
1	กู้ภัยมูลนิธิสว่างคุณธรรม อำเภอจตุรัส(กู้ชีพศูนย์หลวงพ่อพระบาท)	061 141 7785	
2	มูลนิธิสว่างคุณธรรม (กู้ภัยสว่างคุณธรรมจังหวัดชัยภูมิ)	044 811 736	
3	มูลนิธิสว่างคุณธรรม(จุดตำบลตาเนิน)	089 0729737	

3.4 ขอบเขตสาธารณภัย

ขอบเขตสาธารณภัยตามแผนการป้องกันและบรรเทาสาธารณภัยแห่งชาติฉบับนี้ ให้เป็นไปตามความหมาย "สาธารณภัย" ตามมาตรา 4 แห่งพระราชบัญญัติป้องกันและบรรเทาสาธารณภัย พ.ศ.2550 ดังนี้

"อัคคีภัย วาตภัย อุทกภัย ภัยแล้ง โรคระบาดในมนุษย์ โรคระบาดสัตว์ โรคระบาดสัตว์น้ำ การระบาดของศัตรูพืช ตลอดจนภัยอื่นๆ อันมีผลกระทบต่อสาธารณสุข ไม่ว่าจะเกิดจากธรรมชาติ มีผู้ทำให้เกิดขึ้น อุบัติเหตุหรือเหตุอื่นใด ซึ่งก่อให้เกิดอันตรายแก่ชีวิต ร่างกายของประชาชน หรือความเสียหายแก่ทรัพย์สินของประชาชน หรือของรัฐ และให้หมายความรวมถึงภัยทางอากาศ และการก่อวินาศกรรมด้วย"

3.5 ระดับการจัดการสาธารณภัย

ระดับการจัดการสาธารณภัยแบ่งเป็น 4 ระดับ ทั้งนี้ขึ้นกับพื้นที่ ประชากร ความซับซ้อนหรือความสามารถในการจัดการสาธารณภัย ตลอดจนศักยภาพด้านทรัพยากร ที่ผู้มีอำนาจตามกฎหมายใช้ดุลยพินิจในการตัดสินใจเกี่ยวกับความสามารถในการเข้าควบคุมสถานการณ์เป็นหลัก ดังนี้

ระดับ	การจัดการ	ผู้มีอำนาจตามกฎหมาย
1	สาธารณภัยขนาดเล็ก	ผู้อำนวยการอำเภอ ผู้อำนวยการท้องถิ่น และ/หรือ ผู้ช่วยผู้อำนวยการกรุงเทพมหานคร ควบคุม และสั่งการ
2	สาธารณภัยขนาดกลาง	ผู้อำนวยการจังหวัด หรือผู้อำนวยการกรุงเทพมหานคร

		ควบคุม สั่งการ และบัญชาการ
3	สาธารณภัยขนาดใหญ่	ผู้บัญชาการป้องกันและบรรเทาสาธารณภัยแห่งชาติ ควบคุม สั่งการ และบัญชาการ
4	สาธารณภัยร้ายแรงอย่างยิ่ง	นายกรัฐมนตรีหรือรองนายกรัฐมนตรีที่นายกรัฐมนตรีมอบหมาย ควบคุม สั่งการ และบัญชาการ

เมื่อเกิดหรือคาดว่าจะเกิดสาธารณภัยขึ้นในพื้นที่องค์การบริหารส่วนตำบลวังงาม นายกองค้การบริหารส่วนตำบลวังงาม ในฐานะผู้อำนวยการท้องถิ่นตามพระราชบัญญัติป้องกันและบรรเทาสาธารณภัย พ.ศ.2550 มาตรา 20 จะเข้าดำเนินการป้องกันและบรรเทาสาธารณภัยในเขตพื้นที่โดยเร็วเป็นลำดับแรก มีอำนาจสั่งการ ควบคุมและกำกับดูแลการปฏิบัติหน้าที่ของเจ้าพนักงานและอาสาสมัคร รวมทั้งติดตามสถานการณ์ที่เกิดขึ้น ประเมินโอกาสการขยายความรุนแรงของภัย เพื่อรายงานนายอำเภอให้เสนอต่อผู้ว่าราชการจังหวัดพิจารณา ประกาศหรือยกระดับของภัยจากสาธารณภัยขนาดเล็กเป็นสาธารณภัยขนาดกลางต่อไป

3.6 กฎหมายและระเบียบที่เกี่ยวข้องกับการจัดการความเสี่ยงจากสาธารณภัย

พระราชบัญญัติป้องกันและบรรเทาสาธารณภัย พ.ศ.2550 เป็นกฎหมายหลักในการจัดการความเสี่ยงจากสาธารณภัยของประเทศ โดยมีกฎหมาย/ ระเบียบ/ ประกาศ/ คำสั่งอื่นๆ ที่เกี่ยวข้องสนับสนุนการจัดการความเสี่ยงจากสาธารณภัย ดังนี้

3.6.1 กฎหมายหลัก

พระราชบัญญัติป้องกันและบรรเทาสาธารณภัย พ.ศ.2550 และอนุบัญญัติที่เกี่ยวข้อง รวม 9 ฉบับ ได้แก่

- (1) กฎกระทรวงกำหนดหลักเกณฑ์และวิธีการชดเชยความเสียหายแก่ผู้เสียหายจากการบำบัดมลพิษอันตรายจากสาธารณภัย พ.ศ.2554
- (2) ระเบียบกระทรวงมหาดไทย ว่าด้วยกิจการอาสาสมัครป้องกันภัยฝ่ายพลเรือน พ.ศ.2553
- (3) ระเบียบกระทรวงมหาดไทย ว่าด้วยหลักเกณฑ์การแต่งตั้งและการปฏิบัติหน้าที่ของเจ้าพนักงานป้องกันและบรรเทาสาธารณภัย พ.ศ.2553
- (4) ระเบียบกระทรวงมหาดไทย ว่าด้วยหลักเกณฑ์เกี่ยวกับการออกหนังสือรับรองกรณีผู้ประสบภัย หรือเจ้าของหรือผู้ครอบครองทรัพย์สิน ร้องขอหลักฐานเพื่อรับการสงเคราะห์ หรือบริการอื่นใด พ.ศ.2552
- (5) ระเบียบกระทรวงมหาดไทย ว่าด้วยเครื่องแบบ เครื่องหมาย และบัตรประจำตัวเจ้าพนักงานป้องกันและบรรเทาสาธารณภัย พ.ศ.2554
- (6) ระเบียบกระทรวงมหาดไทย ว่าด้วยค่าใช้จ่ายเพื่อช่วยเหลือประชาชนตามอำนาจหน้าที่ขององค์กรปกครองส่วนท้องถิ่น พ.ศ.2560 และที่แก้ไขเพิ่มเติม
- (7) ระเบียบคณะกรรมการป้องกันและบรรเทาสาธารณภัยแห่งชาติ ว่าด้วยค่าใช้จ่ายของอาสาสมัคร ในการป้องกันและบรรเทาสาธารณภัย พ.ศ.2560
- (8) ประกาศกรมป้องกันและบรรเทาสาธารณภัย เรื่องแบบหนังสือรับรองผู้ประสบภัย
- (9) ประกาศกรมป้องกันและบรรเทาสาธารณภัย เรื่องหลักเกณฑ์ วิธีการและเงื่อนไขการใช้จ่ายเงินอุดหนุนราชการในเชิงป้องกันหรือยับยั้งภัยพิบัติกรณีฉุกเฉิน

3.6.2 กฎหมาย/ ระเบียบ/ ประกาศ/ คำสั่ง ที่สำคัญเพื่อการสนับสนุนการจัดการความเสี่ยงจากสาธารณภัย

(1) พระราชบัญญัติระเบียบบริหารราชการแผ่นดิน พ.ศ.2534 และที่แก้ไขเพิ่มเติมและระเบียบสำนักนายกรัฐมนตรีที่เกี่ยวข้อง ได้แก่

(1.1) ระเบียบสำนักนายกรัฐมนตรี ว่าด้วยการป้องกันอุบัติภัยแห่งชาติ พ.ศ.2538 และที่แก้ไขเพิ่มเติม

(1.2) ระเบียบสำนักนายกรัฐมนตรี ว่าด้วยการประสานงานด้านสาธารณูปโภค พ.ศ.2540

(1.3) ระเบียบสำนักนายกรัฐมนตรี ว่าด้วยการรับบริจาคและการให้ความช่วยเหลือผู้ประสบสาธารณภัย พ.ศ.2542

(1.4) ระเบียบสำนักนายกรัฐมนตรี ว่าด้วยการป้องกันและกำจัดมลพิษทางน้ำเนื่องจากน้ำมัน พ.ศ.2547

(1.5) ระเบียบสำนักนายกรัฐมนตรี ว่าด้วยการบริหารทรัพยากรน้ำแห่งชาติ พ.ศ.2561

(1.6) ระเบียบสำนักนายกรัฐมนตรี ว่าด้วยการบริหารระบบการเตือนภัยพิบัติแห่งชาติ พ.ศ.2552

และที่แก้ไขเพิ่มเติม

(1.7) ระเบียบสำนักนายกรัฐมนตรี ว่าด้วยการเรียไรของหน่วยงานของรัฐ พ.ศ.2544 และที่แก้ไขเพิ่มเติม

(1.8) ระเบียบสำนักนายกรัฐมนตรี ว่าด้วยคณะกรรมการบริหารสินค้าเกษตรแห่งชาติ พ.ศ.2541

(2) ระเบียบกระทรวงการคลังที่เกี่ยวข้อง ได้แก่

(2.1) ระเบียบกระทรวงการคลัง ว่าด้วยเงินทดรองราชการเพื่อช่วยเหลือผู้ประสบภัยพิบัติกรณีฉุกเฉิน พ.ศ.2562

- หลักเกณฑ์การใช้จ่ายเงินทดรองราชการเพื่อช่วยเหลือผู้ประสบภัยพิบัติกรณีฉุกเฉิน พ.ศ.2563

(2.2) ระเบียบกระทรวงการคลัง ว่าด้วยเงินทดรองราชการเพื่อช่วยเหลือคนไทยในต่างประเทศ พ.ศ.2562

(2.3) ระเบียบกระทรวงการคลัง ว่าด้วยเงินทดรองราชการเพื่อใช้จ่ายกรณีฉุกเฉินหรือจำเป็นในการรักษาความมั่นคงของประเทศ พ.ศ.2562

(2.4) ระเบียบกระทรวงการคลัง ว่าด้วยการจ่ายเงินทดรองราชการเพื่อการป้องกันและจัดภาวะมลพิษทางทะเลเนื่องจากน้ำมัน พ.ศ.2527

(3) พระราชบัญญัติ/ ระเบียบ ประกาศ/ คำสั่งอื่นๆ

(3.1) พระราชบัญญัติกองอาสารักษาดินแดน พ.ศ.2497

(3.2) พระราชกำหนดการบริหารราชการในสถานการณ์ฉุกเฉิน พ.ศ.2548

(3.3) พระราชบัญญัติกักพืช พ.ศ.2507

(3.4) พระราชบัญญัติกาชาด พ.ศ.2499

(3.5) พระราชบัญญัติลักษณะปกครองท้องที่ พระพุทธศักราช 2457

(3.6) พระราชบัญญัติจัดรูปที่ดินเพื่อเกษตรกรรม พ.ศ.2558

(3.7) พระราชบัญญัติสงเคราะห์ผู้ประสบภัยเนื่องจากการช่วยเหลือราชการ การปฏิบัติงานของชาติหรือการปฏิบัติตามหน้าที่มนุษยธรรม พ.ศ.2543

(3.8) พระราชบัญญัติทางหลวง พ.ศ.2535

(3.9) พระราชบัญญัติทางหลวงสัมปทาน พ.ศ.2542

(3.10) พระราชบัญญัติความปลอดภัยอาชีวอนามัย และสภาพแวดล้อมในการทำงาน พ.ศ.2554

(3.11) พระราชบัญญัติสงเคราะห์ข้าราชการ ผู้ได้รับอันตรายหรือการน่วยเจ็บเพราะเหตุปฏิบัติราชการ พ.ศ.2546

(3.12) พระราชบัญญัติจัดระเบียบราชการกระทรวงกลาโหม พ.ศ.2551

- (3.13) พระราชบัญญัติการรักษาความมั่นคงภายในราชอาณาจักร พ.ศ.2551
- (3.14) พระราชบัญญัติส่งเสริมและรักษาคุณภาพสิ่งแวดล้อม พ.ศ.2535
- (3.15) พระราชบัญญัติควบคุมอาคาร พ.ศ.2522
- (3.16) พระราชบัญญัติโรคติดต่อ พ.ศ.2558
- (3.17) พระราชบัญญัติโรคระบาดสัตว์ พ.ศ.2558
- (3.18) พระราชบัญญัติโรคพิษสุนัขบ้า พ.ศ.2535
- (3.19) พระราชบัญญัติวัตถุอันตราย พ.ศ.2535
- (3.20) พระราชบัญญัติพลังงานนิวเคลียร์เพื่อสันติ พ.ศ.2559
- (3.21) พระราชบัญญัติควบคุมยุทธภัณฑ์ พ.ศ.2530
- (3.22) พระราชบัญญัติอาวุธปืน เครื่องกระสุนปืน วัตถุระเบิด ดอกไม้เพลิง และสิ่งเทียมอาวุธปืน พ.ศ.2490
- (3.23) พระราชบัญญัติว่าด้วยความผิดบางประการต่อการเดินอากาศ พ.ศ.2558
- (3.24) พระราชบัญญัติองค์การบริหารส่วนตำบล พ.ศ.2537
- (3.25) พระราชบัญญัติเทศบาล พ.ศ.2496
- (3.26) พระราชบัญญัติองค์การบริหารส่วนจังหวัด พ.ศ.2540
- (3.27) พระราชบัญญัติระเบียบบริหารกรุงเทพมหานคร พ.ศ.2528
- (3.28) พระราชบัญญัติระเบียบบริหารเมืองพัทยา พ.ศ.2542
- (3.29) พระราชบัญญัติการชลประทานหลวง พ.ศ.2485
- (3.30) พระราชบัญญัติทรัพยากรน้ำ พ.ศ.2561
- (3.31) พระราชบัญญัติการรักษาผลประโยชน์ของชาติทางทะเล พ.ศ.2562
- (3.32) พระราชบัญญัติความรับผิดชอบแห่งต่อความเสียหายจากมลพิษน้ำมันอันเกิดจากเรือ พ.ศ.2560
- (3.33) พระราชบัญญัติการช่วยเหลือกู้ภัยทางทะเล พ.ศ.2550
- (3.34) พระราชบัญญัติสาธารณสุข พ.ศ.2535
- (3.35) พระราชบัญญัติโรงงาน พ.ศ.2535
- (3.36) พระราชบัญญัติจราจรทางบก พ.ศ.2522
- (3.37) พระราชบัญญัติการขนส่งทางบก พ.ศ.2522
- (3.38) พระราชบัญญัติการนิคมอุตสาหกรรมแห่งประเทศไทย พ.ศ.2522
- (3.39) พระราชบัญญัติโรงแรม พ.ศ.2535
- (3.40) พระราชบัญญัติสถานบริการ พ.ศ.2509
- (3.41) พระราชบัญญัติการชลประทานหลวง พ.ศ.2485
- (3.42) พระราชบัญญัติรักษาความสะอาดและความเป็นระเบียบเรียบร้อยของบ้านเมือง พ.ศ.2535

บทที่ 4

การปฏิบัติก่อนเกิดภัย

ยุทธศาสตร์ที่ 1 : การมุ่งเน้นการลดความเสี่ยงจากสาธารณภัย

การลดความเสี่ยงจากสาธารณภัยเป็นแนวคิดและวิธีปฏิบัติในการลดโอกาสของความรุนแรง และผลกระทบที่เกิดจากสาธารณภัยได้ด้วยการประเมินความเสี่ยง เพื่อนำมากำหนดนโยบายแผนและมาตรการ เพื่อแก้ไขต้นเหตุของปัญหาในการลดความเสี่ยงที่เกิดแก่ชุมชนและสังคม โดยการมุ่งเน้นการลดความเสี่ยงที่มีอยู่เดิมและป้องกันไม่ให้เกิดความเสี่ยงใหม่ด้วยการลดความอ่อนแอ หลดปัจจัยที่ทำให้เกิดความเปราะบางและเพิ่มศักยภาพในการจัดการให้สังคมมีความพร้อมในการเผชิญเหตุและฟื้นฟูให้ดีกว่าและปลอดภัยกว่าเดิมอันนำไปสู่การรู้รับ – ปรับตัว – ฟื้นเร็วทั่ว – อย่างยั่งยืน (Resilience)

ความเสี่ยงจากสาธารณภัย (Disaster Risk) หมายถึงโอกาสที่สาธารณภัยทำให้เกิดการสูญเสียต่อชีวิต ร่างกาย ทรัพย์สิน ความเป็นอยู่และภาคบริการต่างๆในชุมชนใดชุมชนหนึ่ง ณ หนึ่งเวลาใดเวลาหนึ่งในอนาคตซึ่งสามารถแทนด้วยสมการแสดงความสัมพันธ์ของปัจจัยที่เกี่ยวข้องกับความเสี่ยง ได้แก่ ภัยความอ่อนแอ ความเปราะบางและศักยภาพ ดังนี้

$$\text{ความเสี่ยง (Risk)} = \frac{\text{ภัย (Hazard)} \times \text{ความอ่อนแอ (Exposure)} \times \text{ความเปราะบาง (Vulnerability)}}{\text{ศักยภาพ (Capacity)}}$$

การวิเคราะห์ความเสี่ยง,การประเมินความเสี่ยง (Risk Assessment) หมายถึง กระบวนการกำหนดลักษณะ ขนาดหรือขอบเขตของความเสี่ยงโดยการวิเคราะห์ภัยที่เกิดขึ้นและประเมินสถานะการเปิดรับต่อความเสี่ยง (exposure) ความเปราะบาง (Vulnerability) และศักยภาพ (Capacity) ในการรับมือของชุมชนที่อาจเป็นอันตรายต่อชีวิตและทรัพย์สิน การดำรงชีวิตและสิ่งแวดล้อม เป็นการวิเคราะห์ความน่าจะเป็นในการเกิดผลกระทบจากภัยในพื้นที่หนึ่งๆ มีประโยชน์ในการวางแผนเพื่อจัดการความเสี่ยงอย่างมีระบบ

ภัย (Hazard) หมายถึง เหตุการณ์ที่เกิดจากธรรมชาติหรือการกระทำของมนุษย์ที่อาจนำมาซึ่งความสูญเสียต่อชีวิต ทรัพย์สิน ตลอดจนทำให้เกิดผลกระทบทางเศรษฐกิจ สังคมและสิ่งแวดล้อม

ความอ่อนแอ (Exposure) หมายถึง การที่ผู้คน อาคารบ้านเรือน ทรัพย์สิน ระบบต่างๆ หรือองค์ประกอบใดๆ มีที่ตั้งอยู่ในพื้นที่เสี่ยงและอาจได้รับความเสียหาย

ความเปราะบาง (Vulnerability) หมายถึง ปัจจัยหรือสภาวะใดๆ ที่ทำให้ชุมชนหรือสังคมขาดความสามารถในการปกป้องตนเอง ทำให้ไม่สามารถรับมือกับสาธารณภัยหรือไม่สามารถฟื้นฟูได้อย่างรวดเร็วจากความเสียหายอันเกิดจากสาธารณภัย ปัจจัยเหล่านี้มีอยู่ในชุมชนหรือสังคมมานานก่อนเกิดสาธารณภัย และอาจเป็นปัจจัยที่ทำให้ผลกระทบของภัยมีความรุนแรงมากขึ้น

ศักยภาพ (Capacity) หมายถึง ความสามารถที่จะกระทำกรอย่างใดอย่างหนึ่ง หรือความสามารถที่อาจจะพัฒนาต่อไปให้เป็นประโยชน์มากขึ้น

4.1 แนวคิดการลดความเสี่ยงจากสาธารณภัย

การลดความเสี่ยงจากสาธารณภัยในแต่ละประเทศไม่สามารถดำเนินการให้บรรลุเป้าหมายได้ โดยบุคคลใดบุคคลหนึ่ง หรือหน่วยงานใดหน่วยงานหนึ่ง เนื่องจากสาธารณภัยเป็นเรื่องของคนทุกคน จึงจำเป็นต้องมีการกำหนดแนวทางให้ดำเนินการลดความเสี่ยงจากสาธารณภัยร่วมกันทุกภาคส่วนของประเทศ ทั้งนี้ ระดับสากลและระดับภูมิภาคได้มีการจัดทำกรอบการดำเนินงานเพื่อเป็นแนวทางในการลดความเสี่ยงจากสาธารณภัยให้เกิดประสิทธิภาพและประสิทธิผลและได้มีการยอมรับแนวคิดในการปฏิบัติการเพื่อลดความเสี่ยงจาก สาธารณภัย หรือ Disaster Risk Reduction: DRR ขึ้น เพื่อให้เข้าใจความเสี่ยงจากสาธารณภัย เสริมสร้างศักยภาพการจัดการความเสี่ยงจากสาธารณภัย ลงทุนด้านการลดความเสี่ยงจากสาธารณภัยเพื่อให้มี ภูมิคุ้มกันในการพร้อมรับมือและฟื้นคืนกลับได้อย่างรวดเร็ว รวมทั้งพัฒนาศักยภาพเพื่อเตรียมพร้อมในการ เผชิญเหตุสาธารณภัย อย่างมีประสิทธิภาพและการฟื้นฟูสภาพและซ่อมสร้างให้ดีกว่าและปลอดภัยกว่าเดิมในช่วง การฟื้นฟู

4.2 เป้าประสงค์

4.2.1 เพื่อจัดการความเสี่ยงที่อาจเกิดขึ้น โดยการลดความเปราะบาง และความล่อแหลม พร้อมทั้งการเพิ่มขีดความสามารถในการเตรียมพร้อมรับมือกับสาธารณภัยที่เกิดขึ้น

4.2.2 เพื่อให้มีมาตรการ ให้ทุกภาคส่วนลดความเสี่ยงที่มีอยู่เดิมและป้องกันไม่ให้เกิดความเสี่ยงใหม่

4.3 กลยุทธ์การมุ่งเน้นการลดความเสี่ยงจากสาธารณภัย

กลยุทธ์ที่ 1 พัฒนาและส่งเสริมให้มีการประเมินความเสี่ยงจากสาธารณภัยระดับท้องถิ่น

(1) แนวทางปฏิบัติในการประเมินความเสี่ยงจากสาธารณภัยในพื้นที่

องค์การบริหารส่วนตำบลวังงาม มีแนวทางการปฏิบัติในการประเมินความเสี่ยงจากสาธารณภัย ดังนี้

(1.1) ส่งเสริมและสนับสนุนให้มีกระบวนการประเมินความเสี่ยง ประกอบด้วย

(1) จัดทำฐานข้อมูลเพื่อสนับสนุนการบริหารจัดการสาธารณภัย เช่น ฐานข้อมูลสถิติ สาธารณภัย ฐานข้อมูลผู้ประสบภัย ฐานข้อมูลเจ้าหน้าที่และอาสาสมัคร ฐานข้อมูลผู้เชี่ยวชาญและฐานข้อมูลอื่นๆ ที่จำเป็นเพื่อให้พร้อมเรียกใช้งานได้ทันทีเมื่อเกิดภาวะฉุกเฉิน และมีการเชื่อมโยงข้อมูลทุกภาคส่วนในทุกระดับ โดยกำหนดให้มีข้อตกลงระหว่างหน่วยงานในการขอใช้ข้อมูลที่เป็นประโยชน์ในการประเมินความเสี่ยงจากสาธาณภัยร่วมกัน เพื่อให้ได้แผนที่ความเสี่ยง (Risk Map) ทั้งนี้ ให้มีการปรับปรุงฐานข้อมูลเชิงสถิติเพื่อการประเมินความเสี่ยงจากสาธารณภัยอย่างสม่ำเสมอ

(1.2) วิเคราะห์ความเสี่ยงโดยสร้างฉากทัศน์/สถานการณ์สมมุติ (Scenario - base risk assessment) เป็นการให้สถานการณ์หรือสถิติของภัยที่เคยเกิดขึ้นในอดีต เพื่อค้นหาความเสี่ยงที่อาจเกิดขึ้นในอนาคต (Future Risk Scenario) หรือการเปลี่ยนแปลงสภาพภูมิอากาศ โดยให้หน่วยงานที่เกี่ยวข้อง และผู้มีส่วนได้ส่วนเสียในพื้นที่นำความรู้และแนวทางปฏิบัติจากภูมิปัญญาท้องถิ่นมาปรับใช้ร่วมกับความรู้เชิงวิทยาศาสตร์ ผสมกับปัจจัยที่เกี่ยวข้องกับความเสี่ยงในทุกมิติ (Inclusive DRR)

(2) แนวทางปฏิบัติในการใช้ผลการประเมินความเสี่ยงเพื่อการวางแผน

องค์การบริหารส่วนตำบลวังงาม วางแผนเพื่อป้องกันความเสี่ยง แก้ไขปัญหาความเปราะบางและความ ล่อแหลม การเตรียมความพร้อมและเพิ่มศักยภาพในการจัดการความเสี่ยงจากสาธารณภัยในทุกระดับ โดยนำผลการ ประเมินความเสี่ยงมาเป็นแนวทางในการกำหนดแผนงาน/โครงการในการลดความเสี่ยงจากสาธารณภัยจากทุก หน่วยงาน มาใช้ในการลดความเสี่ยงจากสาธารณภัยตามภัยประเภทต่างๆ เพื่อจัดลำดับความสำคัญและ จัดสรรทรัพยากร รวมถึงการสร้างนวัตกรรมและใช้เทคโนโลยีเพื่อการจัดการความเสี่ยงจากสาธารณภัยบรรจุใน แผนปฏิบัติการ ในการป้องกันและบรรเทาสาธารณภัยขององค์กรปกครองส่วนท้องถิ่นและแผนพัฒนาท้องถิ่น ดังนี้

ตารางที่ 4-1 : แผนงาน/โครงการในการลดความเสี่ยงจากสาธารณภัย

ประเภท ของภัย	พื้นที่และระดับความเสี่ยง			แนวทางการลดความเสี่ยง จากสาธารณภัย	แผนงาน/โครงการ ในการลดความเสี่ยง จากสาธารณภัย	หน่วยงาน รับผิดชอบ	แหล่ง งบประมาณ
	เสี่ยง สูง	เสี่ยง ปานกลาง	เสี่ยง ต่ำ				
อุทกภัย	-	บ้านหมู่ 1-9	-	1. จัดทำฐานข้อมูลสถิติ เพื่อ นำมาวิเคราะห์พื้นที่เสี่ยงภัย 2. สร้างระบบการแจ้งเตือนภัย ให้มีประสิทธิภาพ 3. วิเคราะห์ปัจจัยเสี่ยงและสาเหตุ ของการเกิดภัย 4. ประเมินความเสี่ยงภัยจาก อุทกภัยและดินโคลนถล่มโดย การประเมินภัยและความ ล่อแหลมเพื่อประเมินโอกาส หรือความเป็นไปได้ที่จะเกิด อุทกภัยและดินโคลนถล่ม รวมทั้งศึกษาวิธีลดผลกระทบ เพื่อนำไปกำหนดมาตรการที่ เหมาะสมในการบริหารจัดการ ภัยจากอุทกภัยและดินโคลน ถล่ม	<u>ใช้โครงสร้าง</u> 1. โครงการขุดลอกลำ น้ำสาธารณะและการขุด สระกักเก็บน้ำเพื่อ ป้องกันและแก้ไขปัญหา อุทกภัย 2. การสร้างอ่างเก็บ กักน้ำและสร้างระบบ ระบายน้ำ 3. ปูลูกไม้คลุมหน้าดิน กันดินพังทลาย 4. โครงการก่อสร้าง ฝายเก็บน้ำ 5. โครงการขุดเจาะ บ่อบาดาล 6. โครงการรณรงค์ ปูลูกป้าหญ้าแฝก ฯลฯ <u>ไม่ใช้โครงสร้าง</u> 1. โครงการส่งเสริม ความรู้ในการป้องกัน สาธารณภัยฯ	1. อบท. 2. อำเภอ 3. จังหวัด 4. หน่วยงาน ที่เกี่ยวข้อง	1. งบประมาณ ราชจ่ายประจำปี 2. งบประมาณอื่น
วาตภัย	-	บ้านหมู่ 1-9	-	1. จัดทำฐานข้อมูลสถิติ เพื่อ นำมาวิเคราะห์พื้นที่เสี่ยงภัย 2. สร้างระบบการแจ้งเตือนภัย	<u>ไม่ใช้โครงสร้าง</u> 1. การส่งเสริมความรู้ ในการป้องกันสาธารณ	1. อบท. 2. อำเภอ 3. จังหวัด	1. งบประมาณ ราชจ่ายประจำปี 2. งบประมาณอื่น

ประเภทของภัย	พื้นที่และระดับความเสี่ยง			แนวทางการลดความเสี่ยงจากสาธารณภัย	แผนงาน/โครงการในการลดความเสี่ยงจากสาธารณภัย	หน่วยงานรับผิดชอบ	แหล่งงบประมาณ
	เสี่ยงสูง	เสี่ยงปานกลาง	เสี่ยงต่ำ				
				<p>ไม่มีประสิทธิภาพ</p> <p>3. วิเคราะห์ปัจจัยเสี่ยงและสาเหตุของการเกิดภัย</p> <p>4. ประเมินความเสี่ยงภัยจากวาทภัยโดยการประเมินภัยและความล่าช้าเพื่อประเมินโอกาสหรือความเป็นไปได้ที่จะเกิดวาทภัยรวมทั้งศึกษาวิถีลดผลกระทบ เพื่อนำไปกำหนดมาตรการที่เหมาะสมในการบริหารจัดการภัยจากวาทภัย</p>	<p>ภัยเพื่อเตรียมความพร้อมรับมือกับวาทภัย</p> <p>ให้ความรู้ในการช่วยเหลือตนเองเมื่อเกิดวาทภัย</p> <p>2. การปรับปรุงและซ่อมแซมสิ่งปลูกสร้างที่อยู่อาศัยต่างๆ ให้มีสภาพมั่นคงแข็งแรงสามารถทนต่อลมพายุได้ ฯลฯ</p>	4. หน่วยงานที่เกี่ยวข้อง	
ภัยจากอุบัติเหตุจราจรทางถนน	-	บ้านหมู่ 1-9	-	<p>1. การสำรวจและกำหนดจุดเสี่ยง</p> <p>2. วิเคราะห์ปัจจัยเสี่ยงและสาเหตุของการเกิดภัย</p> <p>3. ติดตั้งป้ายเตือนภัยบริเวณจุดเสี่ยง</p>	<p>ใช้โครงสร้าง</p> <p>1. โครงการก่อสร้างปรับปรุงซ่อมแซมถนนจุดเสี่ยง</p> <p>2. การติดตั้งกระจัดโค้งนูนบริเวณจุดเสี่ยงเพื่อเพิ่มวิสัยทัศน์ในการมองเห็นได้ชัดเจนขึ้น, การติดตั้งป้ายแจ้งเตือนบริเวณจุดเสี่ยง, จุดอันตราย</p> <p>ไม่ใช้โครงสร้าง</p> <p>1. โครงการส่งเสริมความรู้ในการป้องกันสาธารณภัยให้ความรู้และแจ้งเตือนให้ระมัดระวังการใช้รถใช้ถนน</p> <p>2. การให้ความรู้เกี่ยวกับวินัยจราจร การสวมหมวกนิรภัย/คาดเข็มขัดนิรภัยแก่ประชาชน, นักเรียนนักศึกษา</p> <p>3. ส่งเสริมมาตรการ</p>	<p>1. อปท.</p> <p>2. อำเภอ</p> <p>3. จังหวัด</p> <p>4. หน่วยงานที่เกี่ยวข้อง</p>	<p>1. งบประมาณรายจ่ายประจำปี</p> <p>2. สป.ระดมเงิน</p>

ประเภทของภัย	พื้นที่และระดับความเสี่ยง			แนวทางการลดความเสี่ยงจากสาธารณภัย	แผนงาน/โครงการในการลดความเสี่ยงจากสาธารณภัย	หน่วยงานรับผิดชอบ	แหล่งงบประมาณ
	เสี่ยงสูง	เสี่ยงปานกลาง	เสี่ยงต่ำ				
					ตรวจจับกวดขันวินัยวินัยจราจร 4. กิจกรรมประชุมหน่วยงานที่เกี่ยวข้องเพื่อร่วมวิเคราะห์จุดเสี่ยง,วิเคราะห์ปัจจัยเสี่ยง,ร่วมหาสาเหตุของการเกิดภัย,ร่วมจัดทำแผนที่เสี่ยงภัยระบุเส้นทางที่เกิดอุบัติเหตุซ้ำซาก ฯลฯ		
อัคคีภัย	-	บ้านหมู่ 1-9	-	1. จัดทำฐานข้อมูลสถิติ เพื่อนำมาวิเคราะห์พื้นที่เสี่ยงภัย 2. วิเคราะห์ปัจจัยเสี่ยง และสาเหตุของการเกิดภัย	ไม่ใช่โครงสร้าง 1. โครงการส่งเสริมความรู้ในการป้องกันสาธารณภัยฯ 2. การจัดเตรียมความพร้อมวัสดุ,อุปกรณ์ในการป้องกันอัคคีภัย 3. การประชาสัมพันธ์แจ้งเตือนให้ประชาชนระมัดระวังและป้องกันอัคคีภัยในพื้นที่ ฯลฯ	1. อบต. 2. อำเภอ 3. จังหวัด 4. หน่วยงานที่เกี่ยวข้อง	1.งบประมาณรายจ่ายประจำปี 2.งบประมาณอื่น
ภัยน้ำ	-	บ้านหมู่ 1-9	-	1. จัดทำฐานข้อมูลสถิติ เพื่อนำมาวิเคราะห์พื้นที่เสี่ยงภัย 2. วิเคราะห์ปัจจัยเสี่ยงและสาเหตุของการเกิดภัย	ไม่ใช่โครงสร้าง 1. โครงการขุดลอกลำน้ำสาธารณะและการขุดสระกักเก็บน้ำเพื่อป้องกันและแก้ไขปัญหากล้นภัยน้ำ 2. การสร้างอ่างเก็บกักน้ำและสร้างระบบระบายน้ำ 3. โครงการก่อสร้างฝายกั้นกั้นน้ำ/ 4. โครงการขุดเจาะบ่อน้ำบาดาล 5. โครงการขุดลอก	1. อบต. 2. อำเภอ 3. จังหวัด 4. หน่วยงานที่เกี่ยวข้อง	1.งบประมาณรายจ่ายประจำปี 2.งบประมาณอื่น

ประเภทของภัย	พื้นที่และระดับความเสี่ยง			แนวทางการลดความเสี่ยงจากสาธารณภัย	แผนงาน/โครงการในการลดความเสี่ยงจากสาธารณภัย	หน่วยงานรับผิดชอบ	แหล่งงบประมาณ
	เสี่ยงสูง	เสี่ยงปานกลาง	เสี่ยงต่ำ				
					แหล่งน้ำเดิมเพื่อกักเก็บน้ำไว้ใช้ในช่วงฤดูแล้ง <u>ไม่ใช่โครงสร้าง</u> 1. โครงการด้านการจัดทำข้อมูลสถิติภัย 2. โครงการด้านการพัฒนาระบบการแจ้งเตือนภัย ฯลฯ		

หมายเหตุ (สามารถเพิ่มเติมประเภทภัย/แผนงาน/โครงการในการลดความเสี่ยงจากสาธารณภัยให้สอดคล้องกับบริบทของ อปท. แต่ละ อปท.)

(3) แนวทางปฏิบัติในการสร้างความรู้ความเข้าใจเรื่องการลดความเสี่ยงจากสาธารณภัยเพื่อนำไปสู่การปฏิบัติ

องค์การบริหารส่วนตำบลวังงาม ได้กำหนดให้มีสร้างความรู้ความเข้าใจเรื่องการลดความเสี่ยงจากสาธารณภัยเพื่อนำไปสู่การปฏิบัติ ดังนี้

(3.1) สร้างความรู้ความเข้าใจให้แก่ประชาชนและทุกภาคส่วนได้รับทราบความเสี่ยงของพื้นที่ตนเอง เพื่อให้มีความตระหนัก เข้าใจความเสี่ยงในพื้นที่รู้เท่าทันภัยและเตรียมความพร้อมรับมือกับสาธารณภัย ในการวางแผนและการลงทุนในการลดความเสี่ยงจากสาธารณภัย โดยการสนับสนุนให้สื่อประชาสัมพันธ์ทุกแขนงมีบทบาทในการรณรงค์ประชาสัมพันธ์เพื่อปลูกฝังจิตสำนึกด้านความปลอดภัยในชีวิตประจำวัน เช่น การใช้ถนนอย่างปลอดภัย การใช้อุปกรณ์ไฟฟ้าภายในบ้าน การเตรียมการในการรับมือสาธารณภัย โดยเฉพาะอย่างยิ่งสื่อประชาสัมพันธ์ที่สามารถเข้าถึงประชาชนได้อย่างมีประสิทธิภาพ เช่น วิทยุ โทรทัศน์ หนังสือ อินเทอร์เน็ต

(3.2) จัดทำ ปรับปรุงและพัฒนาคู่มือการประเมินความเสี่ยงจากสาธารณภัย (Disaster Risk Assessment Guideline) โดยให้หน่วยงานภาคในระดับท้องถิ่น ประเมินความเสี่ยงจากสาธารณภัยร่วมกับผู้มีส่วนได้ส่วนเสียในภาคส่วนต่างๆ ได้รับรู้ความเสี่ยงของพื้นที่

(3.3) ส่งเสริมและสนับสนุนให้องค์กรเครือข่ายในการป้องกันและบรรเทาสาธารณภัยทุกภาคส่วน ทั้งภาครัฐ ภาคเอกชน องค์กรปกครองส่วนท้องถิ่นและอาสาสมัครต่างๆ มีส่วนร่วมในการรณรงค์ในเรื่องความปลอดภัยอย่างต่อเนื่อง

กลยุทธ์ที่ 2 พัฒนามาตรการลดความเสี่ยงจากสาธารณภัย

การลดความเสี่ยงจากสาธารณภัย มุ่งเน้นการป้องกันไม่ให้เกิดความเสี่ยงใหม่และลดความเสี่ยงที่มีอยู่เดิมด้วยมาตรการและวิธีการที่หลากหลายในการป้องกันและลดความเสียหาย เพราะบางและเพิ่มศักยภาพในการเตรียมความพร้อมในการเผชิญเหตุ รวมทั้งฟื้นฟูให้กลับคืนสภาพได้อย่างรวดเร็วและดีขึ้นกว่าเดิม โดยพิจารณาเลือกใช้วิธีการลดความเสี่ยงจากสาธารณภัยตามแนวทางปฏิบัติ ดังนี้

(1) แนวทางปฏิบัติในการหลีกเลี่ยงความเสี่ยง (Risk Avoidance) เช่น

(1.1) ย้ายที่ตั้งชุมชน หมู่บ้านและอาคารสถานที่ออกนอกพื้นที่เสี่ยงต่อการเกิดสาธารณภัยหรือการออกแบบโครงสร้างและใช้วัสดุในการก่อสร้างที่มีความคงทนและปลอดภัย

(1.2) กำหนด/จัดทำโซนนิ่ง เพื่อวางแผนการจัดการความเสี่ยงจากสาธารณภัย

(1.3) จัดทำผังเมือง โดยคำนึงถึงผลกระทบต่อสิ่งแวดล้อมและความเสี่ยงจากสาธารณภัยและมีการบังคับใช้อย่างเคร่งครัด พร้อมทั้งจัดทำกฎระเบียบมาตรฐานด้านความปลอดภัยในชุมชนที่อยู่อาศัย

(2) แนวทางปฏิบัติในการป้องกันและลดผลกระทบจากความเสียหาย (Risk Prevention and Mitigation)

ดำเนินการป้องกันและลดผลกระทบ โดยดำเนินการทั้งที่ใช้โครงสร้างและไม่ใช้โครงสร้าง เพื่อขจัดหรือลดโอกาสที่สาธารณภัยจะสร้างผลกระทบต่อบุคคล ชุมชนหรือสังคม เพื่อเตรียมการด้านทรัพยากร ระบบการปฏิบัติการและความพร้อมไว้รองรับสถานการณ์สาธารณภัยที่อาจเกิดขึ้น ทั้งการป้องกันบรรเทาและระงับภัยให้มีความพร้อมที่จะเผชิญสาธารณภัยได้อย่างมีประสิทธิภาพ

(2.1) มาตรการเชิงใช้โครงสร้าง

การป้องกันและลดผลกระทบโดยใช้โครงสร้าง หมายถึง การใช้สิ่งก่อสร้างที่มนุษย์สร้างขึ้น เช่น อาคาร เขื่อน กำแพง อ่างเก็บน้ำ ฝาย เขื่อนกั้นน้ำ เส้นทางคมนาคมเพื่อส่งกำลังบำรุง ป้ายสัญญาณ ฯลฯ เพื่อการป้องกันและบรรเทาสาธารณภัย ซึ่งจะต้องพิจารณาให้สอดคล้องกับสภาพพื้นที่ว่าควรใช้การป้องกันแบบใดจึงจะเหมาะสมกับสภาพพื้นที่เสี่ยงภัยนั้นๆ ประกอบด้วย

(1) จัดหาพื้นที่รองรับน้ำและกักเก็บน้ำ เช่น อ่างเก็บน้ำ เขื่อน สระน้ำ ทำนบ เขื่อนกั้นฝาย รวมทั้งการขุดลอกคูคลอง แหล่งน้ำสาธารณะที่ตื้นเขิน เพื่อเพิ่มประสิทธิภาพการกักเก็บน้ำไว้ในฤดูแล้งและการระบายในฤดูฝน

(2) ก่อสร้างกำแพง ผนังหรือรอดักตะกอน เพื่อป้องกันการเอ่อล้นหรือสูญเสียน้ำดินจากการกัดเซาะชายฝั่งของทะเลและแม่น้ำ

(3) เสริมความแข็งแรงของโครงสร้างบ้าน อาคาร ให้สามารถต้านทานแรงจากลมพายุ

(4) กรณีการก่อสร้างอาคารและสิ่งปลูกสร้างในพื้นที่เสี่ยงภัยต้องให้มีความมั่นคงแข็งแรง และมีระบบความปลอดภัยสำหรับผู้ใช้อาคาร ทั้งนี้ให้เป็นไปตามพระราชบัญญัติควบคุมอาคาร พ.ศ.2522 และที่แก้ไขเพิ่มเติม รวมทั้งข้อกำหนดและกฎกระทรวงที่เกี่ยวข้อง

(5) ก่อสร้าง/ปรับปรุงเส้นทางเพื่อการส่งกำลังบำรุง หรือเส้นทางไปสถานที่หลบภัยให้ใช้การได้ตลอดเวลา

(2.2) มาตรการที่ไม่ใช้โครงสร้าง

การป้องกันและลดผลกระทบโดยไม่ใช้โครงสร้าง เป็นการดำเนินการเพื่อช่วยทำให้การดำเนินงานในการป้องกันและลดผลกระทบจากภัยให้มีประสิทธิภาพมากยิ่งขึ้น เช่น การใช้มาตรการตามกฎหมายควบคุมมาตรฐานการก่อสร้าง การจัดสรรการใช้ประโยชน์ที่ดิน การอบรมวิศวกรในการก่อสร้าง

(1) กำหนดเขตพื้นที่และจัดกลุ่มที่ตั้งทางเศรษฐกิจ สังคมและวัฒนธรรม เพื่อหลีกเลี่ยงพื้นที่เสี่ยงภัย เช่นการวางแผนการใช้ที่ดิน การจัดทำแผนที่เสี่ยงภัย การกำหนดมาตรฐานความปลอดภัยของกิจกรรมต่างๆ การกำหนดโซนนิ่ง เป็นต้น

(2) เสริมสร้างความแข็งแรงของตลิ่ง ปลูกต้นไม้ ไม้พุ่ม หญ้าแฝก ป้องกันชุมชนริมน้ำ

(3) ปรับแผนการเกษตรเพื่อกระจายความเสี่ยง เช่นปลูกป่าต้นไม้ ปลูกไม้คลุมหน้าดิน กันดินพังทลาย ทำแนวปลูกแบบขวาง แนวป่าพันธุ์พืชที่ทนต่อแมลงศัตรูพืชและความแห้งแล้ง รวมถึงส่งเสริม การปลูกพืชให้เหมาะสมกับสภาพพื้นที่และสภาพภูมิอากาศ เป็นต้น

(4) ออกมาตรการที่จำเป็นในการลดความเสี่ยงจากสาธารณภัย

(5) บังคับใช้กฎหมายและการมีส่วนร่วมของประชาชนในพื้นที่กับหน่วยงานภาครัฐ ในการป้องกันไม่ให้เกิดอัคคีภัย เช่นการให้ข้อมูลข่าวสารที่ถูกต้องแก่ประชาชนเกี่ยวกับสาธารณภัยต่างๆ ที่เกิด จากการกระทำของประชาชนเอง เช่นการเผาตอซังข้าว การเผาใบอ้อย เป็นต้น

องค์การบริหารส่วนตำบลสร้างงาม ได้นำแนวคิดการลดความเสี่ยงมาใช้ในการบริหารจัดการ สาธารณภัย ภายใต้การวิเคราะห์ประเมินความเสี่ยงจากสาธารณภัยต่างๆ ของ อบท. โดยได้จัดทำโครงการ/ มาตรการ/แผนงานและแนวทางการป้องกันและลดผลกระทบจากทุกหน่วยงานมาใช้ในการป้องกันและลด ผลกระทบ ตามภัยประเภทต่างๆ และบรรจุไว้ในแผนปฏิบัติการในการป้องกันและบรรเทาสาธารณภัยของ องค์การปกครองส่วนท้องถิ่น/แผนพัฒนาท้องถิ่น

(3) แนวทางปฏิบัติในการถ่ายโอนความเสี่ยง (Risk Transfer) ได้แก่

(3.1) สนับสนุนการสร้างระบบประกันภัย โดยภาครัฐ ภาคเอกชนและประชาชน เช่น กรมธรรม์ ประกันภัย ซึ่งเป็นการตกลงทำสัญญาร่วมกันระหว่างผู้เอาประกันภัยกับผู้รับประกันภัยที่อีกฝ่ายตกลงจะ จ่ายเงินจำนวนหนึ่งตามกำหนดระยะเวลาที่ได้ตกลงกันไว้กับอีกฝ่ายหนึ่ง ซึ่งเมื่อเกิดสาธารณภัยขึ้นจะได้รับค่า สินไหมชดเชยบางส่วนหรือทั้งหมดจากผู้รับประกันภัยและส่งเสริมให้ประชาชนซื้อระบบประกันภัยดังกล่าว

(3.2) สนับสนุนการออกพันธบัตรสาธารณภัย (catastrophe/CAT bond) ซึ่งคือตราสารหนี้ ที่ผลตอบแทนอ้างอิงกับมูลค่าความเสียหาย โดยเมื่อเกิดสาธารณภัยที่กำหนดไว้และมูลค่าความเสียหายเกินกว่า ระดับที่กำหนดผู้ออกตราสารจะหักเงินต้นหรือดอกเบี้ยตามขั้นตอนที่ตกลงไว้ เพื่อชดเชยกับความเสี่ยงที่สูงขึ้นแต่ หากไม่เกิดสาธารณภัยตามที่ระบุไว้ในเวลาที่กำหนดผู้ลงทุนก็จะได้รับดอกเบี้ยและเงินต้นคืน เมื่อครบ กำหนด และส่งเสริมให้ประชาชนซื้อพันธบัตรสาธารณภัยดังกล่าว

(4) แนวทางปฏิบัติในการยอมรับความเสี่ยง (Risk Acceptance) ได้แก่

(4.1) ฝึกการป้องกันและบรรเทาสาธารณภัย

การฝึกการป้องกันและบรรเทาสาธารณภัย เป็นเครื่องมือและกิจกรรมในการสร้างความพร้อม และเพิ่มศักยภาพของหน่วยงานและบุคลากร รวมทั้งเป็นการทดสอบการประสานงานและการบูรณาการความร่วมมือ ทำให้ทราบจุดบกพร่องและช่องว่างในการปฏิบัติงานในภาวะฉุกเฉิน เพื่อนำไปสู่การปรับปรุงแผนปฏิบัติการใน การป้องกันและบรรเทาสาธารณภัยขององค์การบริหารส่วนตำบลสร้างงาม และแผนเผชิญเหตุสาธารณภัยให้มี ความสมบูรณ์มากยิ่งขึ้น ทั้งนี้การฝึกการป้องกันและบรรเทาสาธารณภัยให้หมายรวมถึงการฝึก การซักซ้อมและ การฝึกปฏิบัติตามความเหมาะสมและความจำเป็นของแต่ละหน่วยงานในทุกระดับ โดยกองอำนวยการป้องกัน และบรรเทาสาธารณภัยขององค์การบริหารส่วนตำบลสร้างงาม จะมีการประสานและสั่งการอำนวยการให้ชุมชน/ หมู่บ้าน ดำเนินการฝึกการป้องกันและบรรเทาสาธารณภัยแบบบูรณาการอย่างสม่ำเสมอ เพื่อเป็นการบูรณาการ หน่วยงานที่รับผิดชอบให้พร้อมรับสถานการณ์ภัยพิบัติที่อาจเกิดขึ้น โดยพิจารณาประเภทของภัยที่เป็นนโยบาย เน้นหนักของรัฐบาลหรือภัยที่มีความเสี่ยงสูง ตามความจำเป็นของสภาพพื้นที่

(4.2) การเตรียมการอพยพ

กำหนดให้กองอำนาจการป้องกันและบรรเทาสาธารณภัยองค์การบริหารส่วนตำบลรังงาม จัดทำแผนอพยพ แผนอพยพส่วนราชการ หรือวางมาตรการการอพยพ ซึ่งอย่างน้อยมีสาระสำคัญ ประกอบด้วย บัญชีจำนวนผู้อพยพบัญชีส่วนราชการ สิ่งอำนวยความสะดวกในการอพยพ การกำหนดเขตพื้นที่รองรับ การอพยพให้อยู่ในพื้นที่ที่เหมาะสม การกำหนดเจ้าหน้าที่หรือผู้รับผิดชอบการอพยพไว้ให้ชัดเจน การกำหนดเส้นทางอพยพหลักและเส้นทางอพยพสำรองสำหรับแต่ละประเภทภัย รวมทั้งการสำรวจและการจัดเตรียมพาหนะ น้ำมันเชื้อเพลิง แหล่งพลังงานและระบบสื่อสารสำหรับการอพยพ

เพื่อเป็นการรักษาความปลอดภัยในชีวิตและทรัพย์สินของประชาชนและส่วนราชการ และสามารถดำเนินการอพยพเคลื่อนย้ายเป็นไปอย่างมีระบบสามารถระงับการแตกตื่นเสียชีวิตของประชาชน ไปสู่สถานที่ปลอดภัยได้อย่างมีประสิทธิภาพ

การเตรียมการอพยพ ให้ดำเนินการดังนี้

- 1) จัดทำแผนอพยพในพื้นที่เสี่ยงจากสาธารณภัยและแผนอพยพส่วนราชการ
- 2) จัดหาสถานที่ปลอดภัยสำหรับการอพยพประชาชน
- 3) จัดเตรียมเส้นทางอพยพหลักและเส้นทางสำรองสำหรับแต่ละประเภทภัย
- 4) จัดทำป้ายแสดงสัญญาณเตือนภัยบอกเส้นทางอพยพไปสู่สถานที่ปลอดภัย
- 5) จัดเตรียมสรรพกำลังหน่วยปฏิบัติการฉุกเฉิน หรือหน่วยอพยพ
- 6) จัดเตรียมยานพาหนะ เครื่องมือ อุปกรณ์ เช่นรถยนต์ขับเคลื่อน 4 ล้อ

ไฟฉาย พลุส่องสว่าง นกหวีด เสื้อชูชีพ ฯลฯ

- 7) จัดประชุมหรืออบรมให้ความรู้ในการช่วยเหลือตัวเองเมื่ออยู่ในภาวะฉุกเฉิน
- 8) จัดให้มีการฝึกซ้อมแผนอพยพจากสาธารณภัย
- 9) จัดทำคู่มือการอพยพจากสาธารณภัย ให้ประชาชนศึกษา

ทั้งนี้ ในการจัดทำแผนอพยพ การอพยพส่วนราชการ ให้กำหนดรายละเอียดโดยสำรวจและจัดทำบัญชีจำนวนผู้อพยพไว้ล่วงหน้า โดยแยกประเภทตามลำดับความเร่งด่วน การกำหนดเขตพื้นที่รวมพล และพื้นที่รองรับการอพยพ การกำหนดเจ้าหน้าที่ดำเนินการอพยพไว้ล่วงหน้า โดยระบุหน้าที่ความรับผิดชอบไว้ให้ชัดเจน การสำรวจยานพาหนะ น้ำมันเชื้อเพลิงตลอดจนระบบการสื่อสารสำหรับการอพยพ การกำหนดเส้นทางอพยพหลักและเส้นทางรองที่ชัดเจน การกำหนดสถานที่ปลอดภัยเป็นพื้นที่รองรับการอพยพ การกำหนดระเบียบปฏิบัติในการรักษาความปลอดภัยและความสงบเรียบร้อยในการอพยพ การอยู่อาศัยในพื้นที่รองรับการอพยพตลอดจนการอพยพกลับ การให้ความช่วยเหลือและบริการในการดำรงชีพและระบบสุขลักษณะตามสมควรจัดให้มีสิ่งสาธารณูปโภคและสิ่งอำนวยความสะดวกเพิ่มเติมตลอดจนร่างระเบียบในการควบคุมการใช้สิ่งเหล่านี้

นอกจากนี้ ให้แบ่งการปกครองในพื้นที่อพยพออกเป็นกลุ่มและจัดทำทะเบียนและจัดระเบียบการปกครอง โดยการจัดแบ่งประเภทของบุคคลตามลำดับเร่งด่วน เช่นผู้ป่วยทุพพลภาพ คนพิการ คนชรา เด็ก และสตรีตามลำดับและจัดเตรียมพื้นที่รองรับการอพยพไว้ล่วงหน้าให้เป็นตามลักษณะความจำเป็น เช่นต้องห่างจากพื้นที่อันตราย ไม่กีดขวางหรือเหนี่ยวรั้งการปฏิบัติการ เป็นพื้นที่ที่สามารถจัดการด้านสุขลักษณะได้ มีความสะดวกในเส้นทางคมนาคมและมีสิ่งอำนวยความสะดวกและระบบสาธารณูปโภคตามสมควร

(4.3) การเตรียมการจัดตั้งศูนย์พักพิงชั่วคราว

ศูนย์พักพิงชั่วคราวเป็นการแก้ปัญหาที่อยู่อาศัยชั่วคราวในสถานการณ์ที่เกิดสาธารณภัยขึ้น ซึ่งรัฐต้องมีการเตรียมแผนรับมือต่อการอพยพในภาวะฉุกเฉิน โดยกำหนดอาคารที่จะใช้เป็นศูนย์พักพิงชั่วคราวไว้และการบริหารจัดการในศูนย์พักพิงชั่วคราว เพราะจะมีผลโดยตรงต่อการดำรงชีวิตและศักดิ์ศรีกับผู้ประสบภัยที่เข้าพักพิง ทั้งนี้กองอำนาจการป้องกันและบรรเทาสาธารณภัยองค์การบริหารส่วนตำบลจึงมีแนวทางปฏิบัติสำหรับเตรียมการจัดตั้งศูนย์พักพิงชั่วคราวที่เหมาะสมและมีประสิทธิภาพควรประกอบด้วยอย่างน้อย ดังนี้

(4.3.1) จัดหาสถานที่ตั้งศูนย์พักพิงชั่วคราว โดยกองอำนาจการป้องกันและบรรเทาสาธารณภัย อบต. ต้องดำเนินการคัดเลือกสถานที่ตั้งจากการมีส่วนร่วมจากทุกภาคส่วน โดยเฉพาะกลุ่มเปราะบาง โดยคำนึงถึงความปลอดภัย ไม่เสี่ยงต่อการเกิดซ้ำ มีการคมนาคมที่สะดวก มีความพร้อมของสาธารณูปโภค เช่น ประปา ไฟฟ้า รวมทั้งต้องกำหนดนโยบายในการเปิดและปิดศูนย์พักพิงชั่วคราวให้ชัดเจน

(4.3.2) กำหนดให้มีปัจจัยความจำเป็นขั้นต่ำของศูนย์พักพิงชั่วคราวที่เหมาะสมตามมาตรฐานสเปียร์

(4.3.3) จัดการภายในศูนย์พักพิงชั่วคราว ให้กำหนดผู้รับผิดชอบภายในศูนย์พักพิงชั่วคราว ตามโครงสร้างแผนการบริหารจัดการศูนย์พักพิงชั่วคราว ได้แก่ ผู้จัดการศูนย์พักพิงชั่วคราวซึ่งอาจเป็นได้ทั้งหน่วยงานของรัฐ องค์กรปกครองส่วนท้องถิ่น ผู้นำชุมชน หรือผู้อำนวยการโรงเรียน (กรณีโรงเรียนเป็นศูนย์ฯ) ทั้งนี้ ศูนย์พักพิงชั่วคราวอาจมีโครงสร้างภายในแบ่งเป็นฝ่ายปฏิบัติการและฝ่ายอำนาจการตามความเหมาะสม

(4.3.4) ให้มีการบริหารจัดการข้อมูลผู้อพยพ โดยมีการเก็บบันทึกข้อมูลที่จำเป็น ประกอบด้วย ข้อมูลประชากร ข้อมูลส่วนบุคคลและข้อมูลด้านธุรการ โดยให้องค์กรปกครองส่วนท้องถิ่นเป็นหน่วยงานหลักในการจัดทำแผนบริหารจัดการศูนย์พักพิงชั่วคราว

(4.4) แผนบริหารความต่อเนื่อง (Business Continuity Plan : BCP)

แผนการบริหารความต่อเนื่อง เป็นแผนปฏิบัติงานในสภาวะวิกฤตฉุกเฉินในสถานการณ์เมื่อเกิดภัยต่างๆ เช่น ภัยที่เกิดจากธรรมชาติ อุบัติเหตุหรือการมุ่งร้ายต่อองค์กรฯลฯ ซึ่งจากสภาวะวิกฤตหรือเหตุการณ์ฉุกเฉินดังกล่าวส่งผลให้หน่วยงานหรือองค์กรต้องหยุดชะงักการดำเนินงานหรือไม่สามารถให้บริการประชาชนได้อย่างต่อเนื่อง ดังนั้น หน่วยงานส่วนราชการหรือองค์กรต่างๆ จึงต้องจัดทำแผนการบริหารความต่อเนื่อง (Business Continuity Plan : BCP) ขึ้น เพื่อเป็นแผนรองรับการดำเนินการกิจของหน่วยงานหรือองค์กรในช่วงสภาวะวิกฤตหรือเหตุการณ์ฉุกเฉิน เพื่อให้บริการประชาชนได้อย่างต่อเนื่อง เช่นเดียวกับในช่วงภาวะปกติ ซึ่งจะช่วยให้สามารถลดระดับความรุนแรงของผลกระทบที่เกิดขึ้นต่อหน่วยงานหรือองค์กรได้ แผนการบริหารความต่อเนื่องควรมีสาระสำคัญ ดังนี้

(1) วัตถุประสงค์ของแผนการบริหารความต่อเนื่อง

(2) ขอบเขตสถานการณ์ความเสี่ยงภัย เช่น แผนรับมือสถานการณ์ภัยจากอุทกภัย/

อัคคีภัย/แผ่นดินไหว ฯลฯ

(3) กำหนดสถานที่ปฏิบัติงานสำรอง

(4) กำหนดขั้นตอนการปฏิบัติ

- บทบาทหน้าที่และความรับผิดชอบของผู้ปฏิบัติงาน เช่น ทีมอพยพ ทีมปฐมพยาบาล

ทีมกู้ชีพกู้ภัย ทีมประสานงานและสนับสนุน ทีมรักษาความสงบเรียบร้อย ฯลฯ

- ระดับความรุนแรงของสถานการณ์และขั้นตอนการปฏิบัติงานฉุกเฉิน
- การอพยพทรัพยากรที่จำเป็นและเหมาะสมต่อสถานการณ์
- ขั้นตอนการฟื้นฟูหน่วยงานหลังผ่านพ้นวิกฤต

ฯลฯ

(4.5) การแจ้งเตือนภัย

การแจ้งเตือนภัย (Warning) เป็นการดำเนินการแจ้งเตือนภัยเพื่อให้บรรลุวัตถุประสงค์ในการลดความเสี่ยงจากสาธารณภัยที่จะเกิดขึ้น เพื่อเตรียมความพร้อม การป้องกันและการลดผลกระทบโดยการให้ข้อมูลข่าวสารเกี่ยวกับสาธารณภัยและการแจ้งเตือนภัยที่รวดเร็วไปยังพื้นที่และกลุ่มเป้าหมาย เพื่อให้หน่วยงานและประชาชนเตรียมความพร้อมรับมือกับสาธารณภัยที่จะเกิดขึ้นได้อย่างทันท่วงที ทั้งนี้ การแจ้งเตือนภัยจะหมายรวมถึงการแจ้งเตือนภัยล่วงหน้า (Early Warning) ตั้งแต่การให้ข้อมูลข่าวสารที่เป็นประโยชน์และทันเหตุการณ์ผ่านช่องทางต่างๆ ไปยังหน่วยงาน/องค์กรและประชาชน เพื่อให้หน่วยงานและ/หรือบุคคลที่กำลังเผชิญความเสี่ยงต่อการเกิดสาธารณภัยสามารถกระทำอย่างใดอย่างหนึ่ง (ติดตาม วิเคราะห์และประเมินสถานการณ์) โดยระบบเตือนภัยแบบครบวงจร (End-to-End Warning System) จะมุ่งเน้นกระบวนการดำเนินการตั้งแต่ต้นทางในการวิเคราะห์ ประเมินความเสี่ยง เพื่อแจ้งเตือนไปยังหน่วยงานและประชาชนให้มีความพร้อมในการรับมือกับสาธารณภัยและสามารถอพยพไปยังพื้นที่ปลอดภัยได้อย่างมีประสิทธิภาพ ผ่านช่องทางสื่อสารต่างๆ ที่ได้จัดเตรียมไว้

(4.5.1) แนวทางปฏิบัติของระบบการเตือนภัย ดำเนินการจัดทำ ตัดตั้งและพัฒนาโครงสร้างระบบเตือนภัย ระบบสื่อสารและโครงสร้างพื้นฐานด้านการเตือนภัยในการพัฒนาการแจ้งเตือนภัย วิเคราะห์ข้อมูลสาธารณภัยและการส่งข้อมูลที่ถูกต้องรวดเร็วไปยังส่วนราชการ หน่วยงานที่เกี่ยวข้อง และประชาชนซึ่งการพัฒนาและเชื่อมโยงระบบการแจ้งเตือนและเฝ้าระวังภัยที่มีประสิทธิภาพ ประกอบด้วย 4 องค์ประกอบหลัก ตามแผนภาพที่ 4-1 ได้แก่



แผนภาพที่ 4-1 องค์ประกอบสำคัญของระบบการเตือนภัย

(1) การรับรู้และเข้าใจความเสี่ยง (Risk Knowledge) โดยการเก็บรวบรวมข้อมูลวิเคราะห์ข้อมูลที่เป็นระบบและคำนึงถึงการเปลี่ยนแปลงของภัยอันเนื่องมาจากปัจจัยอื่นๆ เช่น การขยายตัวของเมือง ฯลฯ มาใช้ในการประเมินความเสี่ยงจากสาธารณภัย เพื่อนำมาสนับสนุน/ตัดสินใจในการแจ้งเตือนภัยให้

ตรงกับพื้นที่ที่จะได้รับผลกระทบเมื่อสาธารณภัยเกิดขึ้นการประเมินความเสี่ยงไม่ควรดำเนินการเพียงครั้งเดียว
ควรมีการปรับปรุงตามระยะเวลา โดยขึ้นอยู่กับ การเปลี่ยนแปลงสภาพแวดล้อม เวลาและบริบทของพื้นที่

(2) การติดตามสถานการณ์และการพยากรณ์ (Monitoring and Forecasting) เป็นขั้นตอนในการเฝ้าระวัง ติดตามสถานการณ์และการวิเคราะห์คาดการณ์สาธารณภัยที่จะเกิดขึ้นเชิงพื้นที่ ในแต่ละระดับ โดยใช้เทคโนโลยีสารสนเทศ นวัตกรรม แบบจำลองการวิเคราะห์ข้อมูลจำนวนมาก (Data Analytical BIG DATA) และปัญญาประดิษฐ์ (Artificial Intelligence: AI) เพื่อให้การคาดการณ์มีความ ถูกต้อง แม่นยำ ครอบคลุมและรวดเร็ว

(3) การแจ้งเตือนภัยและการสื่อสาร (Dissemination and Communication) ต้อง จัดทำข้อความหรือคำแจ้งเตือนที่ชัดเจน เข้าใจง่าย และเกิดประโยชน์ต่อชุมชน/ประชาชนมากที่สุด (เวลาที่ จะเกิดสาธารณภัย ระยะเวลาการเกิด พื้นที่ที่จะได้รับผลกระทบ แนวทางการปฏิบัติและการเตรียมพร้อม ฯลฯ) เพื่อให้ ประชาชนไม่เกิดความสับสนและสามารถปฏิบัติตามได้อย่างถูกต้อง รวมทั้งจะต้องจัดเตรียมโครงสร้างพื้นฐาน ระบบสื่อสาร (Communication Infrastructure) และระบบ/อุปกรณ์เตือนภัยให้ครอบคลุมพื้นที่เสี่ยงภัย

(4) ความตระหนักรู้และการตอบสนองต่อการแจ้งเตือนภัย (Public Awareness and Response Capability) เมื่อชุมชน/ประชาชนในพื้นที่ได้รับข้อความ/สัญญาณแจ้งเตือนแล้ว ต้องรู้เท่าทันภัยโดยตระหนักถึงความปลอดภัย การป้องกันและเตรียมความพร้อมรับมือกับสาธารณภัยที่จะ เกิดขึ้น ตั้งแต่การสร้างเสริมความเข้มแข็งในชุมชน การป้องกันและลดผลกระทบ ความสามารถจัดการในภาวะ ฉุกเฉิน ตลอดจนการอพยพไปยังพื้นที่ปลอดภัย

(4.5.2) แนวทางปฏิบัติการแจ้งเตือนภัย เนื่องจากสาธารณภัยที่เกิดขึ้นโดยเฉพาะ ภัยธรรมชาติมีระยะเวลาในการเกิดที่แตกต่างกัน ดังนั้น ในการแจ้งเตือนภัยให้พิจารณาระยะเวลาของการแจ้ง เตือนภัยตามแต่ละประเภทของสาธารณภัยองค์การบริหารส่วนตำบลวังจันทน์ กำหนดกระบวนการเตือนภัย ดังนี้

(1) การเฝ้าระวัง ติดตามสถานการณ์

1) จัดชุดเฝ้าระวังและติดตามสถานการณ์ เพื่อทำหน้าที่เฝ้าระวัง และ ติดตามสถานการณ์ข้อมูลความเคลื่อนไหวของเหตุการณ์สาธารณภัยที่อาจจะเกิดขึ้นตลอด 24 ชั่วโมง พร้อมทั้ง ประสานการปฏิบัติกับกองอำนาจการป้องกันและบรรเทาสาธารณภัยข้างเคียง

2) ติดตามการรายงานสภาพอากาศปรากฏการณ์ธรรมชาติ ข้อมูล สถานการณ์และการแจ้งข่าว การเตือนภัยจากกองอำนาจการป้องกันและบรรเทาสาธารณภัยระดับเหนือขึ้นไป และหน่วยงานที่เกี่ยวข้อง เช่น กรมอุตุนิยมวิทยา กรมชลประทาน กรมทรัพยากรน้ำ กรมอุทกศาสตร์ กรมป้องกันและบรรเทาสาธารณภัย ฯลฯ รวมทั้งสื่อต่างๆ เพื่อรวบรวมข้อมูล วิเคราะห์ เฝ้าระวัง ประเมิน แนวโน้มการเกิดภัย

3) จัดทีมประชาสัมพันธ์ เพื่อให้ข้อมูลข่าวสารให้ประชาชนได้รับทราบ ถึงระยะเวลา ภาวะที่จะคุกคาม (อันตรายต่อชีวิตและทรัพย์สิน) เป็นระยะๆ เพื่อป้องกันความตื่นตระหนก และความสับสนในเหตุการณ์ที่จะเกิดขึ้นและให้ความสำคัญกับผู้ที่ต้องช่วยเหลือเป็นพิเศษ เช่น ผู้พิการ ทั้งนี้ ความถี่ของการแจ้งข่าวเตือนภัยขึ้นอยู่กับแนวโน้มการเกิดภัย

4) จัดให้มีอาสาสมัครและเครือข่ายเฝ้าระวังและติดตามสถานการณ์ ปฏิบัติงานตลอด 24 ชั่วโมง และแจ้งข่าวเตือนภัยระดับชุมชน ทำหน้าที่ติดตาม เฝ้าระวังปรากฏการณ์ ธรรมชาติที่มีแนวโน้มการเกิดภัย แจ้งข่าว เตือนภัยแก่ชุมชนและรายงานสถานการณ์ให้กองอำนาจการป้องกัน และบรรเทาสาธารณภัยองค์การบริหารส่วนตำบลวังจันทน์ โดยใช้ระบบการสื่อสาร เครื่องมือแจ้งเตือนภัยของ ชุมชน

การติดตามข้อมูลความเคลื่อนไหวของเหตุการณ์ที่อาจส่งผลให้เกิดสาธารณภัย รวมทั้งทำหน้าที่เฝ้าระวัง ให้ข้อมูลข่าวสารแก่ประชาชน โดยกองอำนาจการป้องกันและบรรเทาสาธารณภัยองค์การบริหารส่วนตำบลวังสาม แลกเปลี่ยนข้อมูลข่าวสาร วิเคราะห์และประเมินสถานการณ์จากข้อมูลข่าวสารที่ได้รับ และตรวจสอบข้อเท็จจริงของข้อมูล เพื่อตัดสินใจในการเตรียมรับมือกับสาธารณภัย

รายงานสถานการณ์ภัยและผลการปฏิบัติให้กองอำนาจการป้องกันและบรรเทาสาธารณภัยอำเภอและจังหวัดทราบเป็นระยะๆ เพื่อประสานและสนับสนุนการปฏิบัติร่วมกัน

(2) การแจ้งเตือนล่วงหน้า

เป็นการแจ้งข้อมูลข่าวสารที่บ่งชี้ว่า มีแนวโน้มที่จะเกิดสาธารณภัยขึ้นในพื้นที่ที่มีความเสี่ยงภัยไปยังส่วนราชการ หน่วยงานและกองอำนาจการป้องกันและบรรเทาสาธารณภัยแต่ละระดับ และประชาชน เพื่อให้ติดตามข้อมูลข่าวสารและความเคลื่อนไหวอย่างต่อเนื่อง ทั้งนี้ ระยะเวลาสำหรับการแจ้งเตือนล่วงหน้าขึ้นอยู่กับสาธารณภัยแต่ละประเภท โดยให้กองอำนาจการป้องกันและบรรเทาสาธารณภัยองค์การบริหารส่วนตำบลวังสาม เป็นหน่วยประสานงานในการจัดวางแผนทาง มาตรการและขั้นตอนการปฏิบัติ ร่วมกับหน่วยงานที่มีหน้าที่ในการเฝ้าระวัง ติดตามสถานการณ์ เผยแพร่ประชาสัมพันธ์และแจกจ่ายข้อมูลข่าวสาร เพื่อให้การแจ้งเตือนล่วงหน้าที่มีมาตรฐานเป็นรูปแบบเดียวกันซึ่งสะดวกต่อการรับทราบและทำความเข้าใจ กับข้อมูลที่ได้รับ

(3) การแจ้งเตือนภัย

หากประเมินสถานการณ์แล้วคาดว่าจะมีโอกาสเกิดสาธารณภัยมากกว่าร้อยละ 60 ให้มีการแจ้งเตือนภัยทันทีกับกองอำนาจการป้องกันและบรรเทาสาธารณภัยแต่ละระดับและประชาชนในพื้นที่เสี่ยงภัย ในการเตรียมความพร้อมรับมือกับสาธารณภัยที่จะเกิดขึ้น โดยมีข้อมูลการแจ้งเตือนภัย ดังนี้

- คาดการณ์ระยะเวลาและบริเวณพื้นที่ที่จะเกิดสาธารณภัย
- ผลกระทบที่อาจเกิดขึ้นและความยาวนานของภัย (ระยะเวลา)
- แนวทางการปฏิบัติตนของส่วนราชการ หน่วยงานและประชาชน

ในการป้องกันตนเองให้ปลอดภัยจากสาธารณภัยที่อาจเกิดขึ้น ทั้งนี้ ให้นำแนวทาง มาตรการและขั้นตอนการปฏิบัติจากกองอำนาจการป้องกันและบรรเทาสาธารณภัยระดับเหนือขึ้นไปมาเป็นแนวทางในการปฏิบัติด้วย

- การเตรียมความพร้อมรับมือ เช่น อาหาร น้ำดื่ม ยารักษาโรค เป็นต้น

ทั้งนี้ ระยะเวลาในการแจ้งเตือนล่วงหน้าขึ้นอยู่กับสถานการณ์และประเภทของสาธารณภัย เช่น ดินโคลนถล่ม ระยะเวลาในการแจ้งเตือนน้ำป่าไหลหลากอาจมีระยะ/ 2-1 วัน ในขณะที่ธรณีพิบัติภัยสึนามิจะมีระยะเวลา 2-1 ชั่วโมงในการแจ้งให้อพยพองค์การบริหารส่วนตำบลวังสาม กำหนดวิธีการแจ้งเตือนภัย ดังนี้

(1) แจ้งเตือนผ่านหน่วยงาน โดยใช้กลไกระบบการบริหารราชการแจ้งเตือนผ่านองค์กรปกครองส่วนท้องถิ่น ได้แก่ เทศบาล องค์การปกครองส่วนท้องถิ่น รวมถึง การปกครองท้องถิ่น ได้แก่ กำนัน และผู้ใหญ่บ้าน หน่วยช่วยเหลือบรรเทาสาธารณภัยผ่านหน่วยงานระดับต่างๆ ไปสู่ระดับพื้นที่ ให้กับกลุ่มผู้ได้รับผลกระทบและประชาชนทั่วไป

(2) แจ้งเตือนประชาชนโดยตรง โดยผ่านทางสถานีโทรทัศน์ วิทยุชุมชน วิทยุสมัครเล่น โทรสาร โทรศัพท์มือถือ หอกระจายข่าว หอเตือนภัย เสียงตามสาย ไซเรนเตือนภัยแบบมือถือ โทรโข่ง นกหวีด หรือสัญญาณเสียงที่กำหนดใช้เป็นสัญญาณเตือนภัยประจำหมู่บ้านหรือตำบล หรือแอปพลิเคชันไลน์ (Line)



(4) **รับมือและอพยพ** หากคาดว่าสาธารณภัยที่เกิดขึ้นจะส่งผลกระทบต่อชีวิตและทรัพย์สินของประชาชนในพื้นที่ ให้ผู้อำนวยการท้องถิ่นสั่งการให้อพยพไปยังพื้นที่ปลอดภัย หรือพื้นที่ที่หน่วยงานราชการ มูลนิธิ องค์กร หรือเอกชนได้จัดเตรียมไว้ โดยกำหนดแนวทางและขั้นตอนการปฏิบัติ รวมทั้งแผนเผชิญเหตุ สำหรับส่วนราชการ หน่วยงานและองค์กรเอกชน ในการรับมือกับสาธารณภัยที่เกิดขึ้น โดยจะประสานหน่วยงานที่เกี่ยวข้องในพื้นที่ เช่น ศูนย์ป้องกันและบรรเทาสาธารณภัยเขต กองกำลังทหารเป็นหน่วยงานสนับสนุนทรัพยากร ยานพาหนะ เครื่องมือพิเศษ ทั้งนี้หากเกินศักยภาพที่จะรับมือกับสถานการณ์ได้ ให้รายงานกองอำนาจการป้องกันและบรรเทาสาธารณภัยอำเภอทราบทันที



แผนภาพที่ 4 - 2 : กระบวนการแจ้งเตือนภัย

(4.5.3) แนวทางปฏิบัติพัฒนาและเชื่อมโยงระบบการแจ้งเตือนของคนและชุมชนในพื้นที่เสี่ยงภัย เพื่อให้การเตือนภัยมีความแม่นยำ น่าเชื่อถือและมีประสิทธิภาพมากยิ่งขึ้น โดยมีแนวทางดังนี้

- (1) นำเทคโนโลยี นวัตกรรม มาใช้ในการพยากรณ์ คาดการณ์ ติดตามสถานการณ์การเกิดสาธารณภัย
- (2) จัดทำระเบียบปฏิบัติประจำ (Standard Operating Procedure : SOP) ในการแจ้งเตือนประชาชนเมื่อเกิดคาดว่าจะเกิดภัยขึ้นในชุมชนและเสริมสร้างขีดความสามารถของเจ้าหน้าที่ผู้ปฏิบัติงานในการแจ้งเตือนภัย
- (3) จัดวางระบบสื่อสารหลัก อย่างน้อย 2 ระบบและระบบสื่อสารสำรอง
 - ◆ ระบบสื่อสารหลักที่กำหนดไว้ คือ การสื่อสารแจ้งเตือนทางโทรศัพท์
 - ◆ ระบบสื่อสารสำรองที่กำหนดไว้ คือ การสื่อสารแจ้งเตือนทางหอกระจายข่าวของหมู่บ้าน

(4) เตรียมความพร้อมและสร้างความตระหนัก รวมถึงให้ประชาชนมีการรับรู้และเข้าใจความเสี่ยงจากข้อมูลที่ได้รับ โดยจัดให้มีการฝึกอบรม เช่น อาสาสมัครแจ้งเตือนภัยในตำบลและหมู่บ้าน เพื่อเสริมสร้างความเข้าใจเกี่ยวกับระบบเตือนภัยที่มีความแตกต่างกันของภัยแต่ละประเภท เป็นต้น

(5) จัดให้มีการฝึกกระบวนการระบบเตือนภัยเพื่อเป็นการทดสอบแผนปฏิบัติการแผนเผชิญเหตุ ขั้นตอน เครื่องมือ อุปกรณ์และความพร้อมของประชาชนทั้งในระดับจังหวัด อำเภอ ตำบล หมู่บ้าน อย่างน้อยปีละ 1 ครั้ง

(4.5.4) แนวทางปฏิบัติเผยแพร่ข้อมูลข่าวสาร ให้นำเทคโนโลยีมาสนับสนุนในรูปแบบต่างๆ เช่น แผนที่เสี่ยงภัย แอปพลิเคชัน จัดทำ Web Service ในการนำเสนอข้อมูลและ Mobile Application เพื่อเป็นช่องทางในการให้บริการข้อมูลและแจ้งเตือนภัยให้แก่ประชาชน และกลุ่มเปราะบาง ผ่านสมาร์ทโฟน (Smart Phone) หรือแท็บเล็ต (Tablet) หรือระบบอื่นที่สามารถเข้าถึงได้โดยง่าย

(4.6) เตรียมความพร้อมด้านทรัพยากรสาธารณสุข

(4.6.1) จัดทำแผนและขั้นตอนในการจัดหาวัสดุ อุปกรณ์ เครื่องมือเครื่องใช้และยานพาหนะ เพื่อใช้ในการป้องกันและบรรเทาสาธารณภัย

(4.6.2) จัดให้มีสิ่งของสำรองจ่ายเพื่อการช่วยเหลือผู้ประสบภัย ได้แก่ อาหาร เสื้อผ้า เครื่องนุ่งห่ม เต็นท์ ที่พักชั่วคราว ยารักษาโรค อุปกรณ์เครื่องใช้ที่จำเป็นต่อการดำรงชีวิต เครื่องจักรกลสาธารณสุข อุปกรณ์เครื่องมือพิเศษสำหรับแต่ละประเภทภัย วัสดุสิ้นเปลือง รวมทั้งสิ่งอำนวยความสะดวกต่างๆ

(4.6.3) จัดให้มีการระดมทรัพยากรอื่นๆ เช่น คน งบประมาณ ระบบเทคโนโลยี ข้อมูลสาธารณสุขรวมถึงผู้เชี่ยวชาญพิเศษ การเตรียมความพร้อมด้านทรัพยากรเพื่อเป็นการสร้างความเป็นหุ้นส่วนร่วมกันของทุกหน่วยงานทั้งภาครัฐ ภาคเอกชน ชุมชน องค์กรที่ไม่แสวงหาผลกำไรและมูลนิธิต่างๆ

(4.6.4) บูรณาการระดมทรัพยากรจากหลายหน่วยงานให้มีความพร้อมรับมือกับสาธารณสุข ได้แก่ การประเมินความต้องการในการใช้ทรัพยากรในแต่ละประเภทภัย การประมาณทรัพยากรที่จำเป็นต่อใช้ การตรวจสอบสถานะความพร้อมใช้ของทรัพยากร การบำรุงรักษา การฝึกทักษะความชำนาญ

ในการใช้งานอุปกรณ์และระบบต่างๆ การจัดทำฐานข้อมูลบัญชีทรัพยากร การวางระบบการจัดสรรทรัพยากร รวมทั้งระบบการระดมสรรพกำลัง การวางแผนระบบโลจิสติกส์และการจัดทำคู่มือปฏิบัติงาน (4.6.5) จัดทำคำของบประมาณเพื่อการป้องกันและลดผลกระทบ การเตรียมความพร้อม การเผชิญเหตุและการจัดการในภาวะฉุกเฉินรวมถึงการฟื้นฟูอย่างยั่งยืน

กลยุทธ์ที่ 3 ส่งเสริมให้ทุกภาคส่วนสร้างความเป็นหุ้นส่วนในการลดความเสี่ยงจากสาธารณภัย

เป็นการมุ่งเน้นบทบาทการมีส่วนร่วมของทุกภาคส่วนในฐานะหุ้นส่วนในการป้องกันและบรรเทาสาธารณภัย ด้วยการกำหนดบทบาทของแต่ละภาคส่วนให้มีความชัดเจน เพื่อสร้างการรับรู้บทบาท ภารกิจ และความรู้สึกในความเป็นส่วนหนึ่งของการลดความเสี่ยงจากสาธารณภัยร่วมกัน โดยเปิดโอกาสให้ “ร่วมคิด ร่วมตัดสินใจ ร่วมทำ ร่วมแก้ปัญหา” ตามวงจรการจัดการความเสี่ยงจากสาธารณภัย ซึ่งเป็นแนวทางในการนำเรื่องการลดความเสี่ยงจากสาธารณภัยเข้าสู่กระแสหลักในการพัฒนาอย่างยั่งยืนของประเทศ (Mainstreaming Disaster Risk Reduction into Development) และเสริมสร้างความเข้มแข็งหรือภูมิคุ้มกันให้แก่ชุมชน สังคม และประเทศต่อไป

ทั้งนี้องค์การบริหารส่วนตำบลวังงาม ได้กำหนดนโยบายการสร้างความเป็นหุ้นส่วนในการจัดการความเสี่ยงจากสาธารณภัยเป็นนโยบายสำคัญของจังหวัด โดยขับเคลื่อนการบูรณาการลดความเสี่ยงจากสาธารณภัย ให้นำไปสู่การปฏิบัติอย่างเป็นรูปธรรม รวมทั้งให้ความสำคัญในการวางแผนและจัดสรรงบประมาณเพื่อสนับสนุนการดำเนินงาน ดังนี้

(1) แนวทางปฏิบัติในการกำหนดให้เป็นนโยบายสำคัญของท้องถิ่น

(1.1) ส่งเสริมบทบาทการมีส่วนร่วมของทุกภาคส่วนในฐานะหุ้นส่วนในการลดความเสี่ยงจากสาธารณภัย ได้แก่ การร่วมจัดทำแผนปฏิบัติการในการป้องกันและบรรเทาสาธารณภัยขององค์กรปกครองส่วนท้องถิ่นและระบุแผนงาน/โครงการในการลดความเสี่ยงจากสาธารณภัยไว้ในแผนพัฒนาท้องถิ่น และสนับสนุนความเป็นหุ้นส่วนระหว่างรัฐร่วมกับเอกชนในกระบวนการวางแผนและขั้นตอนการจัดสรรงบประมาณ

(1.2) สนับสนุนและจัดสรรงบประมาณสำหรับการลดความเสี่ยงจากสาธารณภัย การเผชิญเหตุและการฟื้นฟู เช่น งบประมาณรายจ่ายประจำปี งบประมาณในลักษณะบูรณาการเชิงยุทธศาสตร์ เป็นต้น

(1.3) สร้างความเข้มแข็งในการประสานงานระหว่างหน่วยงาน และการสร้างความร่วมมือระหว่างภาครัฐ ภาคประชาสังคมและภาคเอกชน

(1.4) จัดทำแผนรองรับการดำเนินการกิจการให้บริการประชาชนได้อย่างต่อเนื่องเมื่อเกิดสาธารณภัยขึ้น เพื่อเป็นการเร่งให้การดำเนินงานหรือการให้บริการแก่ประชาชนกลับมาให้เหมือนภาวะปกติ

(1.5) ส่งเสริมและสนับสนุนโครงการความร่วมมือภาครัฐและเอกชนโดยการให้เอกชนเข้ามา มีส่วนร่วมกับภาครัฐในการจัดสร้าง ปรับปรุงและพัฒนาการบริหารจัดการสาธารณูปโภคและสาธารณูปการขั้นพื้นฐาน รวมถึงการให้บริการที่เกี่ยวข้องอื่นๆ ให้แก่ประชาชนภายใต้กรอบความเสี่ยงและระยะเวลาที่กำหนด เช่น จัดทำบันทึกข้อตกลงระหว่างภาคประชาสังคม ภาคเอกชน ภาครัฐในการนำนโยบายการลดความเสี่ยงจากสาธารณภัยไปสู่การปฏิบัติ

(2) แนวทางปฏิบัติในการร่วมเป็นหุ้นส่วนในการลดความเสี่ยงจากสาธารณภัยของชุมชน

ชุมชนมีบทบาทสำคัญเป็นอย่างมากในการเตรียมความพร้อมและลดความเสี่ยงจากสาธารณภัย เนื่องจากชุมชนต้องอาศัยอยู่ในพื้นที่ของตนซึ่งมีความเสี่ยง หากชุมชนได้รับการพัฒนาศักยภาพรวมทั้งมีภูมิปัญญาท้องถิ่นในการลดความเสี่ยงจากสาธารณภัย ก็สามารถทำให้ชุมชนของตนเองมีความปลอดภัยจากสาธารณภัยหรือฟื้นตัวจากสาธารณภัยที่เกิดขึ้นได้ภายในระยะเวลาอันรวดเร็ว โดยมีแนวทางปฏิบัติในการลดความเสี่ยงสาธารณภัยของชุมชน ดังนี้

- (1) การทำความเข้าใจเรื่องการลดความเสี่ยงจากสาธารณภัย ให้สำรวจชุมชนเพื่อวิเคราะห์ความเสี่ยงและศักยภาพ รวมทั้งกลุ่มเปราะบางของชุมชน แล้วนำข้อมูลเหล่านั้นมาจัดทำเป็นแผนลดความเสี่ยงภัยของชุมชน
- (2) ใช้ภูมิปัญญาท้องถิ่นในการเตรียมพร้อมรับมือกับสาธารณภัย
- (3) มีแผนในภาวะฉุกเฉินเมื่อเกิดสาธารณภัยและแผนการฟื้นฟูชุมชนหลังจากเกิดสาธารณภัย โดยมีการประสานงานกับหน่วยงานของรัฐที่มีหน้าที่รับผิดชอบในระดับท้องถิ่น ระดับอำเภอและระดับจังหวัด เพื่อให้แผนมีการบูรณาการและตอบสนองความต้องการของชุมชนได้อย่างแท้จริง
- (4) มีแผนรับมือกับสาธารณภัยในครอบครัว เช่น การสร้างบ้านเรือนให้มีความแข็งแรงและอยู่ในพื้นที่ปลอดภัย รวมทั้งมีการเตรียมพร้อมในครอบครัวหากต้องอพยพออกจากที่พักอาศัยเดิม
- (5) จัดการฝึกอบรมสมาชิกชุมชนอยู่เสมอ โดยเฉพาะอย่างยิ่งกลุ่มเปราะบางเพื่อให้มีศักยภาพมากขึ้น
- (6) สร้าง ซ่อมแซมหรือปรับปรุงสาธารณูปโภคในชุมชนให้ช่วยลดความรุนแรงจากสาธารณภัย เช่นชุมชนที่โดนน้ำท่วมบ่อยอาจมีการสร้างฝายชะลอน้ำหรือทำพื้นที่แก้มลิงเพื่อพักน้ำ เป็นต้น
- (7) เตรียมสิ่งของยังชีพที่จำเป็นก่อนที่จะเกิดสาธารณภัย

บทที่ 5

การปฏิบัติขณะเกิดภัย

ยุทธศาสตร์ที่ 2 : การจัดการในภาวะฉุกเฉินแบบบูรณาการ

การจัดการในภาวะฉุกเฉิน เป็นการปฏิบัติการเผชิญเหตุเพื่อบรรเทาความรุนแรงของสาธารณภัย รวมทั้งการรักษาชีวิต สร้างความมั่นใจและปฏิบัติหน้าที่อย่างเป็นระเบียบของเจ้าหน้าที่ และประชาชน โดยให้ยึดถือว่าการรักษาชีวิตและทรัพย์สินของประชาชนเป็นเรื่องเร่งด่วนลำดับแรกที่จะต้องเร่งเข้าระงับเหตุ และให้ความช่วยเหลือ ทั้งนี้ การจัดการในภาวะฉุกเฉินต้องให้ความสำคัญกับมาตรฐาน เอกภาพ ด้วยการใช้ทรัพยากรที่มีอยู่อย่างมีประสิทธิภาพและคุ้มค่า โดยการจัดโครงสร้างองค์กรปฏิบัติ ระบบการจัดการทรัพยากร และแบ่งมอบภารกิจความรับผิดชอบตามความเหมาะสม ทรัพยากร ทรัพยากร สภาพแวดล้อมและสังคมให้มีผลกระทบน้อยที่สุด ดังนั้นในภาวะปกติจึงต้องมีการเตรียมความพร้อมไว้เพื่อให้สามารถเผชิญกับเหตุสาธารณภัยที่เกิดขึ้นได้

5.1 แนวคิดการจัดการในภาวะฉุกเฉิน

5.1.1 มาตรฐานการจัดการในภาวะฉุกเฉิน

ให้มีการจัดการในภาวะฉุกเฉินภายใต้รูปแบบ ระบบและความเข้าใจที่เป็นมาตรฐานเดียวกัน เพื่อให้การจัดการสาธารณภัยสามารถเชื่อมต่อพื้นที่และภารกิจของหน่วยงานต่างๆ ได้ทันที โดยการนำระบบการบัญชาการเหตุการณ์มาบังคับใช้กับหน่วยงานที่มีหน้าที่เข้าปฏิบัติการเผชิญเหตุสาธารณภัยที่เกิดขึ้น

5.1.2 เอกภาพการจัดการในภาวะฉุกเฉิน

ให้มีการกำหนดลำดับการบังคับบัญชาที่ชัดเจน ระหว่างหน่วยงานต่างๆ ว่าจะรับหน้าที่และภารกิจจากผู้ใด หน่วยงานใดเป็นหน่วยงานหลักในการเผชิญเหตุสาธารณภัยที่เกิดขึ้น หน่วยงานใดทำหน้าที่สนับสนุน รวมทั้งมีการแบ่งความรับผิดชอบต่อสถานการณ์ด้วยการกำหนดแนวทางปฏิบัติ (วัตถุประสงค์) กลยุทธ์/ยุทธวิธีที่ชัดเจนซึ่งจะทำให้เจ้าหน้าที่จากหน่วยงานต่างๆ ที่เข้าร่วมในการเผชิญเหตุสาธารณภัยที่เกิดขึ้นสามารถปฏิบัติงานได้เป็นไปในทิศทางเดียวกันอย่างรวดเร็ว ราบรื่นและมีประสิทธิภาพ

5.1.3 ความยืดหยุ่นของโครงสร้างองค์กรการจัดการในภาวะฉุกเฉิน

ในระบบการจัดการในภาวะฉุกเฉิน จำเป็นต้องมีโครงสร้างองค์กรปฏิบัติที่มีความยืดหยุ่น เพื่อให้สามารถตอบโต้กับเหตุการณ์ที่อาจเกิดขึ้นได้ทุกประเภทและทุกขนาด เนื่องจากต้องอาศัยการประสานการดำเนินงานระหว่างหน่วยงาน ขอบเขตอำนาจหน้าที่ พื้นที่รับผิดชอบรวมถึงสาขาวิชาชีพที่หลากหลาย ดังนั้นโครงสร้างขององค์กรปฏิบัติจึงต้องมีความยืดหยุ่นสอดคล้องกับแต่ละสถานการณ์ที่เกิดขึ้น โดยอาจปรับเปลี่ยนทั้งจำนวนบุคลากร บทบาทหน้าที่และกิจกรรม

5.2 เป้าประสงค์

5.2.1 เพื่อยกระดับมาตรฐานระบบจัดการสาธารณภัยในภาวะฉุกเฉินเป็นไปอย่าง มีมาตรฐาน ยืดหยุ่น และเป็นเอกภาพ โดยบูรณาการความร่วมมือกับทุกภาคส่วนให้เกิดประสิทธิภาพและประสิทธิผล

5.2.2 เพื่อให้ผู้ประสบภัยได้รับความช่วยเหลือบรรเทาทุกข์อย่างรวดเร็ว ทั้งถึงและทันต่อเหตุการณ์

5.2.3 เพื่อลดความสูญเสียชีวิตและทรัพย์สินของประชาชนที่ได้รับผลกระทบจากสาธารณภัยให้น้อยที่สุด

5. 3 กลยุทธ์การบูรณาการการจัดการในภาวะฉุกเฉิน

กลยุทธ์ที่ 1 สร้างมาตรฐานการจัดการในภาวะฉุกเฉินอย่างมีเอกภาพ

การสร้างมาตรฐานการจัดการในภาวะฉุกเฉินอย่างมีเอกภาพ เป็นการวางแผนการเผชิญเหตุสาธารณภัยที่เกิดขึ้นอย่างเป็นระบบ โดยกำหนดโครงสร้างองค์การการจัดการในภาวะฉุกเฉิน ระบบข้อมูล การสนับสนุนการตัดสินใจ การควบคุม การสั่งการและการใช้แนวทางปฏิบัติที่เหมาะสมเป็นมาตรฐานเพื่อให้การจัดการในภาวะฉุกเฉินเป็นไปอย่างมีประสิทธิภาพ

(1) แนวทางปฏิบัติในการแจ้งเตือนภัยของหน่วยงานภาครัฐในการจัดการสาธารณภัย

องค์การบริหารส่วนตำบลวังงาม ได้กำหนดแนวทางปฏิบัติในการแจ้งเตือนภัยของหน่วยงานภาครัฐในการจัดการสาธารณภัย โดยใช้แนวทางตามแผนป้องกันและบรรเทาสาธารณภัยแห่งชาติ ซึ่งกำหนดระดับของสถานการณ์สาธารณภัย สำหรับใช้เป็นกรอบแนวคิดในการแจ้งเตือนภัยและเพื่อเป็นแนวทางให้หน่วยงานที่เกี่ยวข้องนำไปปรับใช้ตามภารกิจหน้าที่ของหน่วย/งานในการจัดการสาธารณภัย โดยกำหนดความหมายของสีตามสถานการณ์ของสาธารณภัยไว้ 5 ระดับ ดังนี้

- สีแดง ● หมายถึง สถานการณ์อยู่ในภาวะอันตรายสูงสุด ให้อาศัยอยู่แต่ในสถานที่ปลอดภัยหรือต้องอพยพไปยังสถานที่ปลอดภัยและปฏิบัติตามข้อสั่งการ
- สีส้ม ● หมายถึง สถานการณ์อยู่ในภาวะเสี่ยงอันตรายสูง เจ้าหน้าที่กำลังควบคุมสถานการณ์ ให้อพยพไปยังสถานที่ปลอดภัยและปฏิบัติตามแนวทางที่กำหนด
- สีเหลือง ● หมายถึง สถานการณ์อยู่ในภาวะเสี่ยงอันตราย มีแนวโน้มที่สถานการณ์จะรุนแรงมากขึ้น ให้จัดเตรียมความพร้อมรับสถานการณ์และปฏิบัติตามคำแนะนำ
- สีน้ำเงิน ● หมายถึง สถานการณ์อยู่ในภาวะเฝ้าระวัง ให้ติดตามข้อมูลข่าวสารอย่างใกล้ชิด
- สีเขียว ● หมายถึง สถานการณ์อยู่ในภาวะปกติ ให้ติดตามข้อมูลข่าวสารเป็นประจำ

(2) แนวทางปฏิบัติในการจัดการเมื่อเกิดสาธารณภัยตามพระราชบัญญัติป้องกันและบรรเทาสาธารณภัย พ.ศ.2550

(2.1) เมื่อเกิดหรือคาดว่าจะเกิดสาธารณภัยขึ้นในเขตพื้นที่องค์การบริหารส่วนตำบลวังงาม ดำเนินการดังนี้

(2.1.1) เมื่อเกิดหรือคาดว่าจะเกิดสาธารณภัยขึ้นในเขตองค์การบริหารส่วนตำบลวังงาม ให้เป็นหน้าที่ของผู้อำนวยการท้องถิ่นขององค์การบริหารส่วนตำบลวังงาม เข้าดำเนินการป้องกันและบรรเทาสาธารณภัยโดยเร็วและให้แจ้งผู้อำนวยการอำเภอเนินสง่าและผู้อำนวยการจังหวัดชัยภูมิ ทราบทันที

(2.1.2) กรณีที่พื้นที่ที่เกิดหรือคาดว่าจะเกิดสาธารณภัยอยู่ในความรับผิดชอบของผู้อำนวยการท้องถิ่นหลายคน ผู้อำนวยการท้องถิ่นคนหนึ่งคนใดจะใช้อำนาจหรือปฏิบัติหน้าที่ไปพลางก่อนก็ได้ แล้วให้แจ้งผู้อำนวยการท้องถิ่นอื่นทราบโดยเร็ว

(2.1.3) กรณีผู้อำนวยการท้องถิ่นมีความจำเป็นต้องได้รับความช่วยเหลือจากเจ้าหน้าที่ของรัฐ หรือหน่วยงานของรัฐที่อยู่นอกเขตขององค์กรปกครองส่วนท้องถิ่นแห่งพื้นที่ของตน ให้แจ้งให้ผู้อำนวยการอำเภอหรือผู้อำนวยการจังหวัดแล้วแต่กรณี เพื่อสั่งการโดยเร็วต่อไป

(2.1.4) ผู้อำนวยการในเขตพื้นที่ที่ติดต่อกหรือใกล้เคียงมีหน้าที่สนับสนุนการป้องกันและบรรเทาสาธารณภัยแก่ผู้อำนวยการซึ่งรับผิดชอบในการป้องกันและบรรเทาสาธารณภัยที่เกิดขึ้นในพื้นที่ที่ติดต่อกหรือใกล้เคียงนั้น

(2.1.5) เมื่อเกิดสาธารณภัยขึ้น เจ้าพนักงานที่ประสบเหตุมีหน้าที่ต้องเข้าดำเนินการเบื้องต้นเพื่อระงับภัยนั้น แล้วรีบรายงานให้ผู้อำนวยการท้องถิ่นเพื่อสั่งการต่อไปและในกรณีจำเป็นอันไม่อาจหลีกเลี่ยงได้ ให้เจ้าพนักงาน มีอำนาจดำเนินการใดเพื่อประโยชน์ในการคุ้มครองชีวิตหรือป้องกันอันตรายที่จะเกิดแก่บุคคลได้

(2.1.6) กรณีเจ้าพนักงานจำเป็นต้องเข้าไปในอาคารหรือสถานที่ที่อยู่ใกล้เคียงกับบริเวณที่เกิดสาธารณภัยเพื่อทำการป้องกันและบรรเทาสาธารณภัยให้กระทำได้ต่อเมื่อได้รับอนุญาตจากเจ้าของหรือผู้ครอบครองอาคารหรือสถานที่แล้ว เว้นแต่ไม่มีเจ้าของหรือผู้ครอบครองอยู่ในเวลานั้นหรือเมื่อมีผู้อำนวยการอยู่ด้วยและหากทรัพย์สินนั้นเป็นสิ่งที่ทำให้เกิดสาธารณภัยได้ง่าย ให้เจ้าพนักงานมีอำนาจสั่งให้เจ้าของหรือผู้ครอบครองขนย้ายทรัพย์สินออกจากอาคารหรือสถานที่ดังกล่าวได้ หากเจ้าของหรือผู้ครอบครองไม่ปฏิบัติตามคำสั่ง ให้เจ้าพนักงานมีอำนาจขนย้ายทรัพย์สินนั้นได้ตามความจำเป็นแก่การป้องกันและบรรเทาสาธารณภัย โดยเจ้าพนักงานไม่ต้องรับผิดชอบต่อความเสียหายอันเกิดจากการกระทำดังกล่าว

(2.1.7) ให้ผู้อำนวยการในเขตพื้นที่ที่รับผิดชอบสำรวจความเสียหายที่เกิดขึ้นและทำบัญชีรายชื่อผู้ประสบภัยและทรัพย์สินที่เสียหายไว้เป็นหลักฐาน พร้อมทั้งออกหนังสือรับรองให้ผู้ประสบภัยไว้เป็นหลักฐานในการรับการสงเคราะห์และฟื้นฟู

(2.1.8) ในกรณีที่เกิดสาธารณภัยร้ายแรงอย่างยิ่ง (ระดับ 4) นายกรัฐมนตรีหรือรองนายกรัฐมนตรีซึ่งนายกรัฐมนตรีมอบหมายมีอำนาจสั่งการผู้บัญชาการ ผู้อำนวยการ หน่วยงานของรัฐและองค์กรปกครองส่วนท้องถิ่นให้ดำเนินการอย่างหนึ่งอย่างใดเพื่อการป้องกันและบรรเทาสาธารณภัยรวมตลอดทั้งให้ความช่วยเหลือแก่ประชาชน โดยมีอำนาจเช่นเดียวกับผู้บัญชาการป้องกันและบรรเทาสาธารณภัยแห่งชาติ และผู้อำนวยการแต่ละระดับ

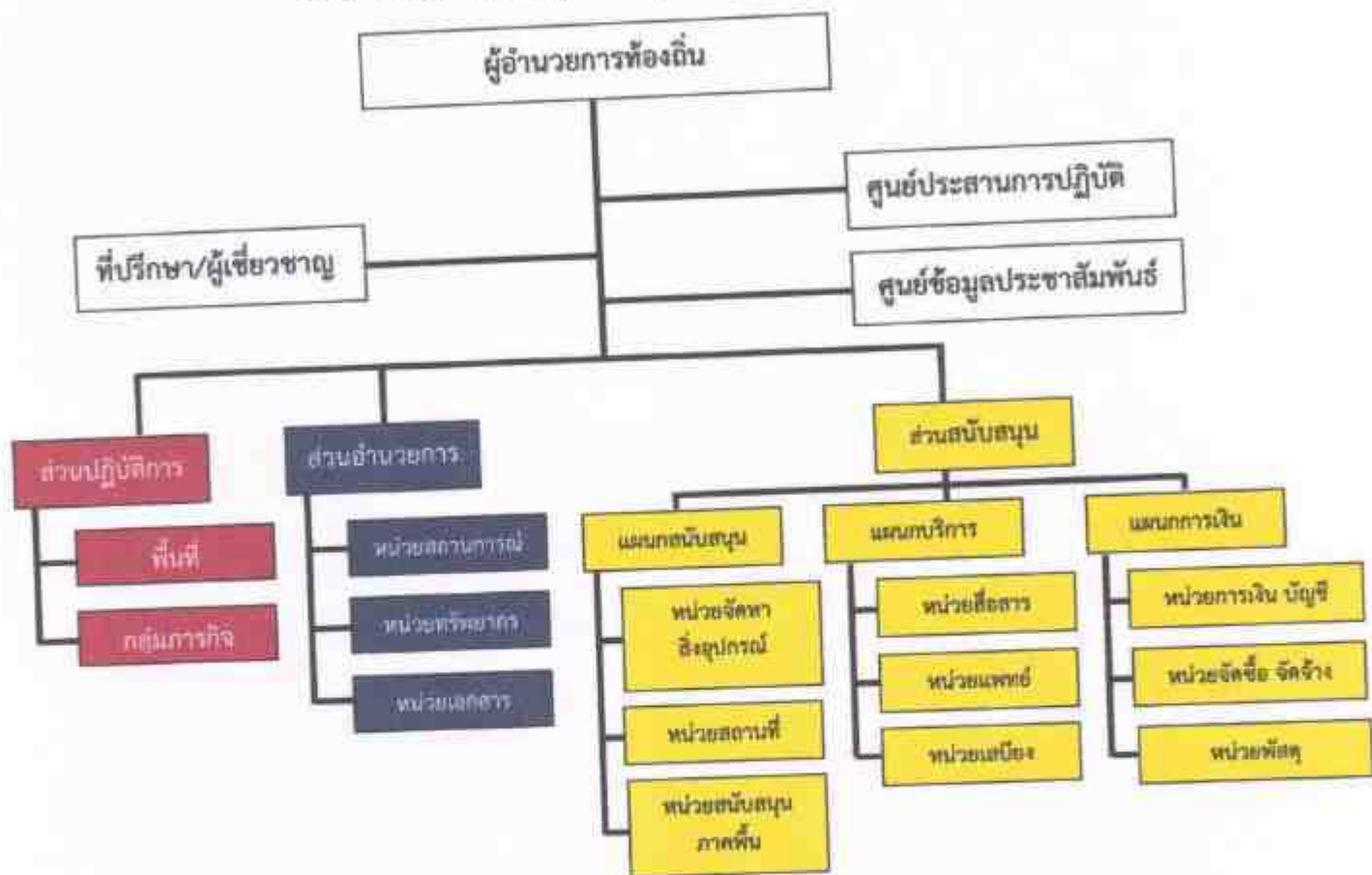
(3) แนวทางปฏิบัติในการจัดตั้งองค์กรปฏิบัติการจัดการในภาวะฉุกเฉิน

(3.1) การจัดตั้งองค์กรปฏิบัติการจัดการในภาวะฉุกเฉินองค์การบริหารส่วนตำบลสร้างงาม ทำหน้าที่เป็นกลไกที่เป็นศูนย์กลางการปฏิบัติในการจัดการในภาวะฉุกเฉิน (Emergency Operation Centre : EOC) เพื่อให้การวิเคราะห์ ประเมิน ประสานงานและปฏิบัติการกิจต่างๆ ที่เกี่ยวข้องในการจัดการเหตุการณ์ต่างๆ ในภาวะฉุกเฉินมีความเป็นเอกภาพ โดยมีองค์ประกอบและโครงสร้างภายในองค์กรที่จำเป็น เหมาะสมและสอดคล้องกับภารกิจระดับการจัดการสาธารณภัยของประเทศในแต่ละระดับ เพื่อให้เกิดความคล่องตัว มีความยืดหยุ่นและมีประสิทธิภาพ

ทั้งนี้ เมื่อเกิดหรือคาดว่าจะเกิดสาธารณภัยขึ้น ให้กองอำนาจการป้องกันและบรรเทาสาธารณภัยองค์การบริหารส่วนตำบลสร้างงาม จัดตั้ง ศูนย์ปฏิบัติการฉุกเฉินท้องถิ่น(ศปถ.อปท.) ขึ้น โดยมีผู้อำนวยการท้องถิ่นเป็นผู้ควบคุมและสั่งการ เพื่อทำหน้าที่จัดการสาธารณภัยที่เกิดขึ้นจนกว่าสถานการณ์จะกลับ

เข้าสู่ภาวะปกติ พร้อมทั้งประสานกับส่วนราชการและหน่วยงานที่เกี่ยวข้องในพื้นที่รับผิดชอบและประสานความร่วมมือกับทุกภาคส่วนในการจัดการสาธารณภัยทุกขั้นตอน หากในกรณีไม่สามารถควบคุมสถานการณ์สาธารณภัยตามขีดความสามารถโดยลำพัง ให้ขอรับการสนับสนุนจากกองอำนาจการป้องกันและบรรเทาสาธารณภัยองค์การบริหารส่วนตำบลหนองฉิม ในเขตพื้นที่ติดต่อหรือใกล้เคียง) และ/หรือ กองอำนาจการป้องกันและบรรเทาสาธารณภัยอำเภอ

(3.2) โครงสร้างศูนย์ปฏิบัติการฉุกเฉินท้องถิ่นองค์การบริหารส่วนตำบลวังงาม



แผนภาพที่ 5-1 : โครงสร้างศูนย์ปฏิบัติการฉุกเฉินท้องถิ่น

หมายเหตุ : โครงสร้างดังกล่าวสามารถปรับได้ตามความเหมาะสมกับสถานการณ์โดยยึดหลักมาตรฐานเอกภาพในการจัดการและความยืดหยุ่นของโครงสร้างองค์การการจัดการในภาวะฉุกเฉิน

(3.2) บทบาทหน้าที่ภายในโครงสร้างศูนย์ปฏิบัติการฉุกเฉิน องค์การบริหารส่วนตำบลวังงาม มีดังนี้

มีดังนี้

(3.2.1) คณะที่ปรึกษา/ผู้เชี่ยวชาญ มีหน้าที่ให้ข้อเสนอแนะ คำแนะนำ ข้อมูลทางวิชาการ การสังเคราะห์แนวโน้มสถานการณ์และเทคนิคการปฏิบัติที่เกี่ยวข้องกับเหตุการณ์สาธารณภัยที่เกิดขึ้น โดยให้คำนึงถึงความปลอดภัยในการปฏิบัติงานเป็นสำคัญ พร้อมทั้งปฏิบัติหน้าที่อื่นใดตามที่ผู้อำนวยการท้องถิ่นเห็นสมควร

(3.2.2) ศูนย์ข้อมูลประชาสัมพันธ์ร่วม มีหน้าที่ ประสานข้อมูลเหตุการณ์กับส่วนต่างๆ เพื่อสื่อสารและประชาสัมพันธ์ข้อมูลข่าวสารให้กับประชาชนและสื่อมวลชน รวมทั้งปฏิบัติการทางจิตวิทยามวลชน

(3.2.3) ส่วนปฏิบัติการ มีหน้าที่ ปฏิบัติการลดอันตรายที่เกิดขึ้นโดยเร็ว โดยรักษาชีวิตและปกป้องทรัพย์สิน เข้าควบคุมสถานการณ์ พื้นฟูสู่สภาวะปกติ ค้นหาและกู้ภัย กู้ชีพ รักษาพยาบาล การแพทย์และสาธารณสุข รักษาความสงบเรียบร้อย การจราจร ผงูเพลิง โครงสร้างพื้นฐาน สารเคมี และวัตถุอันตราย กัมมันตรังสี ส่งกำลังบำรุง การขนส่ง อพยพและบริหารจัดการผู้เสียชีวิต

(3.2.4) ส่วนอำนวยความสะดวก มีหน้าที่ ติดตามสถานการณ์ วิเคราะห์แนวโน้มสถานการณ์ แจ้งเตือนภัย รวบรวม ประสานข้อมูลและประเมินความต้องการและความจำเป็นในการสนับสนุนทรัพยากร ในภาวะฉุกเฉิน รวมถึงจัดเตรียมเอกสารและวางแผนเผชิญเหตุโดยใช้ข้อมูลที่ได้รับจากส่วนปฏิบัติการเป็นฐานดำเนินการ พร้อมทั้งให้การสนับสนุนสถานที่ปฏิบัติงานแก่กองอำนวยความสะดวกป้องกันและบรรเทาสาธารณภัยองค์การบริหารส่วนตำบลวังงาม/ศูนย์ปฏิบัติการฉุกเฉินองค์การบริหารส่วนตำบลวังงาม ฯลฯ

(3.2.5) ส่วนสนับสนุน มีหน้าที่ ดังนี้

(1) ตอบสนองการร้องขอรับการสนับสนุนในทุกๆ ด้านที่จำเป็น เพื่อให้การจัดการในภาวะฉุกเฉินดำเนินไปอย่างมีประสิทธิภาพและประสิทธิผล ได้แก่ ส่งเคราะห์ช่วยเหลือผู้ประสบภัย สาธารณูปโภค สาธารณูปการ บริการสังคม พลังงาน บริหารจัดการศูนย์พักพิงชั่วคราว พื้นฟูพื้นที่ประสบภัย พื้นฟูทรัพยากรธรรมชาติและสิ่งแวดล้อม การฟื้นฟูและงานชุมชน

(2) ตอบสนองการร้องขอรับการสนับสนุนในด้านงบประมาณ การเงิน และการบัญชีและการรับบริจาค ฯลฯ

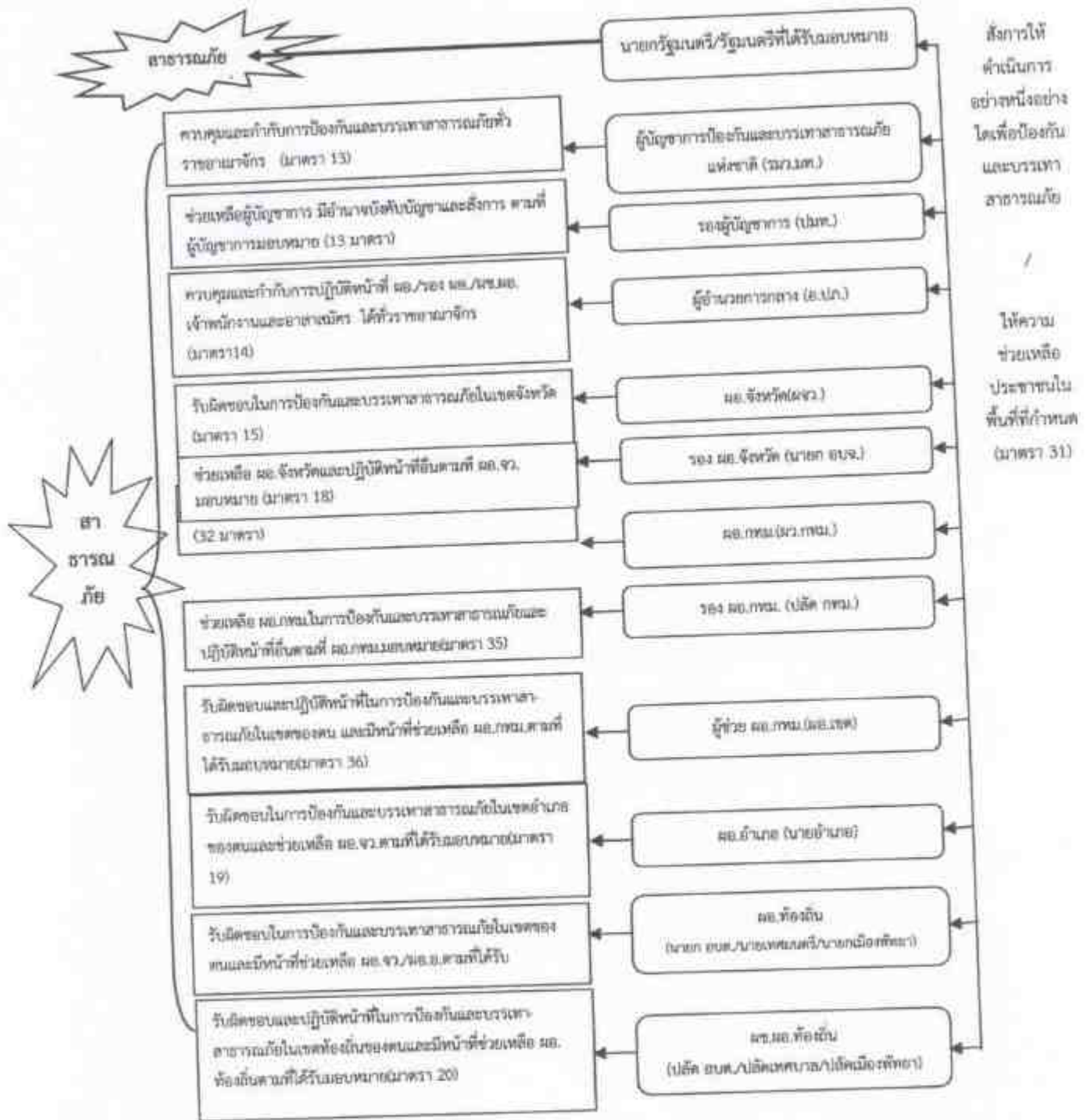
ทั้งนี้ การจัดบุคลากรประจำศูนย์ปฏิบัติการฉุกเฉินท้องถิ่นรายละเอียดตาม แผนภาพที่ 5-2 : การจัดบุคลากรประจำศูนย์ปฏิบัติการฉุกเฉินท้องถิ่น



แผนภาพที่ 5-2 : การจัดบุคลากรประจำศูนย์ปฏิบัติการฉุกเฉินท้องถิ่น

หมายเหตุ : การจัดบุคลากรประจำศูนย์ปฏิบัติการฉุกเฉินท้องถิ่นปรับได้ตามความเหมาะสม ขึ้นอยู่กับสถานการณ์และความรุนแรงของสาธารณภัยและตามที่ผู้อำนวยการท้องถิ่นเห็นสมควร เพื่อประโยชน์ในการบริหารจัดการสาธารณภัยในพื้นที่

(3.3) ผู้มีอำนาจหน้าที่ในการป้องกันและบรรเทาสาธารณภัยและผู้ที่เกี่ยวข้องอย่างเป็นทางการและชัดเจนแต่ละระดับ ตั้งแต่ระดับประเทศ ระดับจังหวัด อำเภอและระดับท้องถิ่น (ตามแผนภาพที่ 5-3)



แผนภาพที่ 5-3 การกำหนดบุคคลผู้มีอำนาจในการป้องกันและบรรเทาสาธารณภัย ตามพระราชบัญญัติป้องกันและบรรเทาสาธารณภัย พ.ศ. ๒๕๕๐

(4) แนวทางปฏิบัติในการประกาศเขตพื้นที่ประสบสาธารณภัยและการประกาศเขตให้การช่วยเหลือผู้ประสบภัยตามระเบียบกระทรวงการคลังฯ

(4.1) การประกาศเขตพื้นที่ประสบสาธารณภัย

กรณีเกิดสาธารณภัยตามนิยามของมาตรา 4 แห่งพระราชบัญญัติป้องกันและบรรเทาสาธารณภัย พ.ศ.2550 ซึ่งปรากฏชัดเป็นที่ทราบโดยทั่วไปในเขตพื้นที่นั้น ให้มีการประกาศเขตพื้นที่ประสบสาธารณภัยทันที หรือในกรณีเพื่อประโยชน์ต่อการจัดการสาธารณภัยในเขตพื้นที่ดังกล่าวตามข้อเท็จจริงที่ปรากฏ และใช้เป็นหลักฐานยืนยันถึงข้อเท็จจริงเกี่ยวกับสาธารณภัยที่เกิดขึ้น เพื่อให้ส่วนราชการ หน่วยงาน องค์กรปกครองส่วนท้องถิ่นและภาคเอกชน สามารถดำเนินการให้ความช่วยเหลือผู้ประสบภัยได้ตามระเบียบกฎหมาย ที่เกี่ยวข้องก็สามารถออกประกาศเขตพื้นที่ประสบสาธารณภัยได้ โดยมีแนวทางการปฏิบัติ ดังนี้

(4.1.1) เมื่อเกิดเหตุสาธารณภัยในพื้นที่ใด ให้กองอำนวยการป้องกันและบรรเทาสาธารณภัย อำเภอกองหรือกองอำนวยการป้องกันและบรรเทาสาธารณภัยเทศบาล/องค์การบริหารส่วนตำบล ตรวจสอบข้อเท็จจริงและรายงานสถานการณ์สาธารณภัยที่เกิดขึ้น ให้กองอำนวยการป้องกันและบรรเทาสาธารณภัย จังหวัดชัยภูมิทราบ เพื่อเป็นข้อมูลประกอบการตัดสินใจประกาศเขตพื้นที่ประสบภัย

(4.1.2) เมื่อเกิดสาธารณภัยขึ้นและส่งผลกระทบต่อสาธารณชน และก่อให้เกิดอันตรายต่อชีวิต ร่างกายหรือก่อให้เกิดความเสียหายแก่ทรัพย์สินของประชาชนในพื้นที่ ให้ผู้อำนวยการจังหวัดประกาศเขตพื้นที่ประสบภัยสาธารณภัยตามดุลพินิจ โดยมีแนวทางการประกาศ ดังนี้

- (1) ระบุประเภทสาธารณภัย
- (2) สาเหตุการเกิดสาธารณภัย
- (3) ช่วงเวลา ที่เกิดสาธารณภัย
- (4) พื้นที่ที่เกิดสาธารณภัย
- (5) ผลกระทบต่อสาธารณชนและก่อให้เกิดอันตรายต่อชีวิต ร่างกายหรือก่อให้เกิด

ความเสียหายแก่ทรัพย์สินของประชาชน

เพื่อประโยชน์ในการจัดการสาธารณภัยในเขตพื้นที่ กำหนดให้มีการออกประกาศเขตพื้นที่ประสบสาธารณภัยได้ตามดุลพินิจ เพื่อให้ส่วนราชการ หน่วยงาน องค์กรปกครองส่วนท้องถิ่น ภาคเอกชน สามารถให้ความช่วยเหลือผู้ประสบภัยได้ตามระเบียบกฎหมายที่เกี่ยวข้อง

ระดับ	การจัดการ	ผู้ออกประกาศเขตพื้นที่ประสบสาธารณภัย
1	สาธารณภัยขนาดเล็ก	ผู้อำนวยการจังหวัด / ผู้อำนวยการกรุงเทพมหานคร
2	สาธารณภัยขนาดกลาง	ผู้อำนวยการจังหวัด / ผู้อำนวยการกรุงเทพมหานคร
3	สาธารณภัยขนาดใหญ่	ผู้บัญชาการป้องกันและบรรเทาสาธารณภัยแห่งชาติ
4	สาธารณภัยร้ายแรงอย่างยิ่ง	นายกรัฐมนตรี หรือรองนายกรัฐมนตรีซึ่งนายกรัฐมนตรีมอบหมาย

ทั้งนี้ ผู้ประสบภัยอาจขอให้หนังสือรับรองพื้นที่ประสบภัย ทั้งที่เป็นบุคคลและนิติบุคคลได้โดยให้กรมป้องกันและบรรเทาสาธารณภัย กำหนดรูปแบบ แนวทางปฏิบัติในการประกาศเขตพื้นที่ประสบสาธารณภัย และหนังสือรับรองผู้ประสบภัยประเภทบุคคลธรรมดาและนิติบุคคลตามมาตรา 30 แห่งพระราชบัญญัติป้องกันและบรรเทาสาธารณภัย พ.ศ.2550

(4.2) การประกาศเขตการให้ความช่วยเหลือผู้ประสบภัยพิบัติกรณีฉุกเฉิน

ตามระเบียบกระทรวงการคลัง ว่าด้วยเงินอุดหนุนราชการเพื่อช่วยเหลือผู้ประสบภัยพิบัติกรณีฉุกเฉิน มีวัตถุประสงค์เพื่อให้ส่วนราชการนำเงินอุดหนุนราชการมาใช้จ่ายในการให้ความช่วยเหลือหรือสนับสนุนการให้ความช่วยเหลือผู้ประสบภัยพิบัติเป็นกรณีเร่งด่วนตามความจำเป็นและเหมาะสม เมื่อเกิดภัยพิบัติ

กรณีฉุกเฉินขึ้นในท้องที่หนึ่งท้องที่ใด โดยมุ่งหมายที่จะบรรเทาความเดือดร้อนเฉพาะหน้าของผู้ประสบภัยพิบัติ แต่มิได้มุ่งหมายที่จะชดใช้ความเสียหายให้แก่ผู้ใด ซึ่งการให้ความช่วยเหลือผู้ประสบภัยพิบัติให้ถือปฏิบัติตามระเบียบและหลักเกณฑ์ที่กระทรวงการคลังกำหนด

เมื่อภัยพิบัติกรณีฉุกเฉินเกิดขึ้นในท้องที่ใด ให้ผู้มีอำนาจดำเนินการประกาศให้ท้องที่นั้นเป็นเขตการให้ความช่วยเหลือผู้ประสบภัยพิบัติกรณีฉุกเฉิน ดังนี้

พื้นที่	ผู้มีอำนาจ
กรุงเทพมหานคร	อธิบดีกรมป้องกันและบรรเทาสาธารณภัย
จังหวัด	ผู้ว่าราชการจังหวัดร่วมกับคณะกรรมการให้ความช่วยเหลือผู้ประสบภัยพิบัติจังหวัด(ก.ช.ภ.จ.) หากไม่สามารถประชุม ก.ช.ภ.จ. ได้ทันท่วงทีและผู้ว่าราชการจังหวัดเห็นว่าความเสียหายดังกล่าวเป็นไปตามหลักเกณฑ์ที่กระทรวงการคลังกำหนด ก็ให้มีอำนาจพิจารณาประกาศเขตการให้ความช่วยเหลือผู้ประสบภัยพิบัติกรณีฉุกเฉินไปก่อนได้โดยไม่ต้องขอความเห็นชอบจาก ก.ช.ภ.จ.

การประกาศเขตการให้ความช่วยเหลือผู้ประสบภัยพิบัติกรณีฉุกเฉินต้องกำหนดพื้นที่และระยะเวลาของการให้ความช่วยเหลือผู้ประสบภัยพิบัติด้วย ทั้งนี้ ให้เป็นไปตามหลักเกณฑ์ วิธีการและเงื่อนไขที่กรมป้องกันและบรรเทาสาธารณภัยกำหนด โดยความเห็นชอบของกระทรวงการคลัง

(5) แนวทางปฏิบัติในการตัดสินใจระดับการจัดการสาธารณภัย

ให้ผู้บัญชาการหรือผู้อำนวยการใช้เกณฑ์หรือเงื่อนไขดังต่อไปนี้ ประกอบการพิจารณา ระดับการจัดการสาธารณภัย ดังนี้

เกณฑ์/เงื่อนไข	ข้อมูลที่ใช้ระบุเงื่อนไข
(1) พื้นที่	พื้นที่ใช้สอยในลักษณะต่างๆ ที่ได้รับผลกระทบและความเสียหาย (1.1) พื้นที่ทางการเกษตรและปศุสัตว์ (1.2) พื้นที่ธุรกิจ อุตสาหกรรมและการประกอบการ (1.3) พื้นที่อยู่อาศัย (จำนวนหลังคาเรือน) (1.4) พื้นที่ทางธรรมชาติ
(2) ประชากร	จำนวนและลักษณะของประชากรในพื้นที่ที่ได้รับผลกระทบ (2.1) จำนวนผู้ได้รับผลกระทบ (2.2) จำนวนผู้อพยพ (2.3) จำนวนผู้ได้รับบาดเจ็บและเสียชีวิต
(3) ความซับซ้อน	ความยากง่าย สถานการณ์แทรกซ้อนและเงื่อนไขทางเทคนิคของสถานการณ์ (3.1) ความรุนแรงของภัย ความเฉพาะเจาะจงทางเทคนิคของภัย การเกิดภัยต่อเนื่อง (3.2) ความเสียหายที่เกิดขึ้นหรือส่งผลกระทบต่อสาธารณสุขปศุสัตว์พื้นฐาน สถานที่

เกณฑ์/เงื่อนไข	ข้อมูลที่ใช้ระบุเงื่อนไข
	สำคัญและเส้นทางทำให้ ความช่วยเหลือ (3.3) การคาดการณ์การขยายตัวของภัย พื้นที่ที่จะเสียหายต่อไป ระยะเวลาที่การดำเนินกิจกรรมปกติที่ต้องหยุดชะงัก ระยะเวลาที่ต้องใช้ในการ การตอบสนองต่อสถานการณ์และระยะเวลาที่ต้องช่วยฟื้นฟูเบื้องต้น
(4) ศักยภาพด้านทรัพยากร	ความสามารถในการปฏิบัติงานจากทรัพยากร (4.1) กำลังคน ทั้งของหน่วยงานหลักและหน่วยงานสนับสนุน พร้อมทั้ง อาสาสมัครหน่วยต่างๆ (4.2) เครื่องมือ อุปกรณ์ ยานพาหนะ และอุปกรณ์พิเศษต่าง ๆ ที่ต้องใช้ ตามแต่ลักษณะทางเทคนิคของภัย (4.3) ปัจจัยอสังขีพสำหรับแจกจ่ายแก่ผู้ได้รับผลกระทบของหน่วยงานหลัก และจากการสนับสนุนจากภาคีหลัก (4.4) แหล่งที่มาและจำนวนเงินงบประมาณจากหน่วยงานในพื้นที่
(5) การพิจารณาตัดสินใจ ของผู้บัญชาการ/ ผู้อำนวยการ	ดุลยพินิจจากการประเมินสถานการณ์จากเงื่อนไขต่างๆ (5.1) ขอบเขตการปกครอง (5.2) การประเมินศักยภาพในการจัดการสาธารณภัย

ทั้งนี้ ให้ใช้เกณฑ์เงื่อนไขทางด้านพื้นที่/ประชากร/ความซับซ้อน/ศักยภาพด้านทรัพยากร และ
พิจารณาหรือดุลยพินิจของผู้บัญชาการหรือผู้อำนวยการอย่างใดอย่างหนึ่ง หรือหลายอย่างประกอบกันเป็นเกณฑ์ในการ
นำเสนอเพื่อยกระดับการจัดการสาธารณภัย

(6) แนวทางการปฏิบัติในการอพยพ

เมื่อเกิดหรือคาดว่าจะเกิดสาธารณภัยขึ้นในพื้นที่ใดและการอาศัยอยู่ในเขตพื้นที่นั้นจะเป็น
อันตราย ให้ผู้มีอำนาจตามมาตรา 28 แห่งพระราชบัญญัติป้องกันและบรรเทาสาธารณภัย พ.ศ.2550 มี
อำนาจสั่งอพยพผู้ซึ่งอยู่ในพื้นที่นั้นออกไปจากพื้นที่อย่างเป็นระเบียบ ทั้งนี้ ให้ดำเนินการอพยพก่อนเกิดสา
ธารณภัยและจัดให้มีกำลังเจ้าหน้าที่เข้ารักษาความสงบเรียบร้อย เพื่อป้องกันทรัพย์สินของประชาชน โดยให้
ผู้นำชุมชนและหน่วยงานปฏิบัติตามขั้นตอน ดังนี้

(6.1) การอพยพเคลื่อนย้าย

(6.1.1) การตัดสินใจอพยพ

(1) ในเขตองค์การบริหารส่วนตำบลวังงาม กำหนดให้นายกองค้การบริหารส่วน
ตำบลวังงาม ในฐานะผู้อำนวยการท้องถิ่นหรือผู้ได้รับมอบหมายเป็นผู้ตัดสินใจและควบคุมการอพยพประชาชน
ออกจากพื้นที่ประสบภัย โดยมีปลัดองค์การบริหารส่วนตำบลวังงาม ในฐานะผู้ช่วยผู้อำนวยการท้องถิ่นเป็น
ผู้ช่วย

(2) ในเขตพื้นที่หมู่บ้าน กำหนดให้ผู้ใหญ่บ้านแต่ละหมู่บ้านเป็นผู้ตัดสินใจและควบคุม
การอพยพประชาชนออกจากพื้นที่ประสบภัย โดยมีผู้ช่วยผู้ใหญ่บ้านและสมาชิกสภาองค์การบริหารส่วนตำบล

จึงถามเป็นผู้ช่วย ทุกขั้นตอนการปฏิบัติต้องประสานการปฏิบัติและรายงานสถานการณ์ไปยังนายกองค้การบริหาร ส่วนตำบลวังงาม ในฐานะผู้อำนวยการท้องถิ่น เบอร์โทรศัพท์ 0890054897

(6.1.2) เมื่อได้รับข้อมูลข่าวสารแจ้งเตือน ให้แจ้งประชาชนต้องเตรียมตัวไว้ให้พร้อมสำหรับการอพยพ โดยจัดเตรียมกระเป๋าที่มีของมีค่า เงินสด เอกสารสำคัญ ของใช้จำเป็นส่วนตัว ยารักษาโรค อาหาร น้ำดื่ม เท่าที่จำเป็น รวมทั้งดูแลสุขภาพจิตใจในครอบครัวให้อยู่ในความสงบ ก่อนออกจากบ้านเรือนต้องปิด บ้านเรือนให้มีมิดชิดที่สุดเท่าที่จะทำได้และเดินทางไปด้วยกัน ณ จุดนัดหมายประจำชุมชนโดยเร็ว

(6.1.3) หน่วยอพยพ ต้องศึกษาเส้นทางที่จะเข้าสู่พื้นที่เป้าหมายและตรวจสอบสภาพของ ยานพาหนะสำหรับการอพยพให้พร้อมปฏิบัติหน้าที่อยู่ตลอดเวลารวมทั้งติดต่อประสานงานกับผู้นำชุมชนหรือผู้นำ หมู่บ้านทุกระยะ ประชาสัมพันธ์ให้คำแนะนำในขั้นตอนการอพยพต่อผู้อพยพ

(6.1.4) จัดลำดับความสำคัญของผู้อพยพ โดยแบ่งกลุ่มผู้อพยพที่ต้องได้รับการดูแลเป็น พิเศษ (กลุ่มเปราะบาง) เช่น กลุ่มผู้ป่วยทุพพลภาพ คนพิการ คนชรา เด็ก สตรี ควรได้รับการพิจารณา ให้ อพยพไปก่อนเป็นต้น กรณีเด็ก บิดาและมารดาควรอพยพไปด้วยกันทั้งครอบครัวและควรอพยพเป็นกลุ่ม

(6.1.5) จัดให้มีสถานที่ปลอดภัยและที่พักพิงชั่วคราวแก่ผู้อพยพและเจ้าหน้าที่ โดยจัด ระเบียบพื้นที่พักพิงให้เหมาะสมเป็นสัดส่วนและมีระบบสุขาภิบาล โดยให้งานสาธารณสุขและสิ่งแวดล้อม เป็นหน่วยงานรับผิดชอบหลัก

(6.1.6) การบริหารจัดการศูนย์พักพิงชั่วคราวและสนับสนุนกิจกรรมด้านสังคมสงเคราะห์ เพื่อการฟื้นฟูด้านสังคมและจิตใจให้แก่ผู้ประสบภัยและผู้ประสบปัญหาทางสังคม โดยให้งานสวัสดิการสังคม เป็นหน่วยงานรับผิดชอบหลัก

(6.1.7) จัดระเบียบการจราจรชั่วคราวในพื้นที่ที่เกิดสาธารณภัยและพื้นที่ใกล้เคียง รวมทั้ง จัดระเบียบการจราจรในพื้นที่พักพิงชั่วคราวเพื่อรองรับการอพยพ เพื่อเป็นการรักษาความปลอดภัยในชีวิตและ ทรัพย์สินของประชาชนและส่วนราชการและสามารถดำเนินการอพยพเคลื่อนย้าย เป็นไปอย่างมีระบบ สามารถรองรับการแตกตื่นเสียชีวิตของประชาชนไปสู่สถานที่ปลอดภัยได้อย่างมีประสิทธิภาพ โดยให้งานป้องกัน และบรรเทาสาธารณภัย เป็นหน่วยงานรับผิดชอบหลัก

(6.1.8) ให้ความช่วยเหลือผู้อพยพในการขนย้ายทรัพย์สินของใช้ในพื้นที่ที่เกิดสาธารณภัย และพื้นที่ใกล้เคียงตามที่ได้รับการร้องขอ โดยให้กองช่างและงานป้องกันและบรรเทาสาธารณภัย เป็นหน่วยงาน รับผิดชอบหลักหากไม่เพียงพอประสานหน่วยงานทหารในพื้นที่

(6.1.9) ให้มีการจัดทำทะเบียนเพื่อตรวจสอบจำนวนผู้อพยพและผู้ที่ยังติดค้างในพื้นที่ โดย ให้สำนักปลัด เป็นหน่วยงานรับผิดชอบหลัก

(6.1.10) จัดให้มีการบริการด้านการแพทย์และสาธารณสุขในพื้นที่อพยพ โดยให้ โรงพยาบาลส่งเสริมสุขภาพตำบลและโรงพยาบาลในเขตพื้นที่ ร่วมกันดำเนินการ

(6.1.11) จัดให้มีระบบการรักษาความสงบเรียบร้อยของพื้นที่รองรับการอพยพ โดยจัด กำลั้งเจ้าหน้าที่ตำรวจและอาสาสมัครตามความเหมาะสม

(6.1.12) จัดให้มีเจ้าหน้าที่ประสานงานกับเจ้าหน้าที่ตำรวจในพื้นที่เพื่อจัดกำลั้งดูแล บ้านเรือนและทรัพย์สินของผู้อพยพเป็นระยะๆ หากกำลั้งเจ้าหน้าที่ตำรวจไม่เพียงพอ ให้ใช้กำลั้งสนับสนุนจาก อาสาสมัครป้องกันภัยฝ่ายพลเรือน(อปพร.) หรือจัดหาอาสาสมัครจากประชาชน แต่หากสถานการณ์ล่อแหลม เสี่ยงต่อการสูญเสียชีวิตห้ามเจ้าหน้าที่/อาสาสมัครออกปฏิบัติหน้าที่ในพื้นที่เสี่ยงโดยเด็ดขาดจนกว่าสถานการณ์

จะบรรเทาความรุนแรงลงและสามารถเข้าไปตรวจในพื้นที่ได้ โดยไม่มีความเสี่ยง พร้อมทั้งให้มีการประชาสัมพันธ์ให้ผู้อพยพทราบสถานการณ์อย่างต่อเนื่องและทั่วถึง

(6.1.13) จัดหาพื้นที่รองรับสำหรับการอพยพสัตว์เลี้ยง โดยขอให้สำนักงานปศุสัตว์อำเภอ ร่วมกับงานสาธารณสุขและสิ่งแวดล้อม งานป้องกันและบรรเทาสาธารณภัย ดำเนินการสำรวจ จัดทำบัญชีประชาชนผู้เลี้ยงสัตว์และผู้ประกอบการ รวมทั้งจัดเตรียมยานพาหนะเครื่องจักรกล สำหรับใช้ในการอพยพ หากไม่เพียงพอให้ประสานงานหน่วยงานที่มีเครื่องจักรกล ยานพาหนะ

(6.2) การยกเลิกสถานการณ์

(6.2.1) ให้ติดตามความเคลื่อนไหวของสถานการณ์สาธารณสุขอย่างใกล้ชิดและต่อเนื่อง พร้อมทั้งตรวจสอบข้อมูลจากทุกแหล่งจนแน่ใจและมีการยืนยันความชัดเจนว่าสถานการณ์คลี่คลายกลับสู่ภาวะปกติแล้ว ให้ผู้อำนวยการท้องถิ่นรายงานข้อมูลให้ผู้อำนวยความสะดวกอำเภอทราบ เพื่อประกาศยุติสถานการณ์สาธารณสุขในพื้นที่ และประชาสัมพันธ์ให้ประชาชนทราบถึงสถานการณ์เป็นระยะๆ เพื่อป้องกันความสับสน พร้อมทั้งให้การยืนยันความชัดเจนถึงการยกเลิกสถานการณ์และแจ้งให้ผู้อพยพเตรียมพร้อมในการอพยพกลับสู่พื้นที่อยู่อาศัยต่อไป

(6.2.2) เมื่อได้รับการยืนยันอย่างชัดเจนจากผู้อำนวยความสะดวก อำเภอ ผู้อำนวยการอำเภอตามลำดับ หรือผู้ที่ได้รับมอบหมายให้ประกาศยุติสถานการณ์ว่าสาธารณสุขได้สิ้นสุดลงแล้ว ให้แจ้งข้อมูลดังกล่าวให้ผู้อพยพทราบเพื่อเตรียมพร้อมในการอพยพกลับสู่ที่ตั้งต่อไป

(6.2.3) เมื่อยกเลิกหรือปิดศูนย์ปฏิบัติการฉุกเฉินขององค์การบริหารส่วนตำบล/กิ่งอำเภอ ให้ส่งมอบภารกิจที่ต้องดำเนินการต่อให้หน่วยงานที่รับผิดชอบตามภารกิจของหน่วยงานนั้นต่อไป เพื่อความต่อเนื่องในการปฏิบัติงาน

(6.3) การอพยพกลับ

เมื่อประชาชนได้รับแจ้งข่าวการยกเลิกสถานการณ์สาธารณสุขอย่างชัดเจน ให้ผู้นำชุมชนหรือผู้นำกลุ่มอพยพรีบแจ้งผู้อพยพเพื่อเตรียมความพร้อมสำหรับการอพยพกลับและรอรับการแจ้งจุดอพยพกลับ โดยการจัดระเบียบและลำดับก่อนหลังของการอพยพกลับอย่างเป็นระบบไปสู่พื้นที่อยู่อาศัยเดิม พร้อมทั้งประสานงานกับเจ้าหน้าที่ที่รับผิดชอบควบคุมดูแลการอพยพกลับ

(6.4) การอพยพส่วนราชการและองค์กรปกครองส่วนท้องถิ่น

ให้ศูนย์ปฏิบัติการฉุกเฉินขององค์การบริหารส่วนตำบล/กิ่งอำเภอ แบ่งประเภทของส่วนราชการและองค์กรปกครองส่วนท้องถิ่นที่จะอพยพมาอยู่ในพื้นที่ปลอดภัยตามลำดับและความจำเป็นเร่งด่วน พร้อมทั้งกำหนดพื้นที่รองรับการอพยพส่วนราชการ ครอบคลุมส่วนราชการและองค์กรปกครองส่วนท้องถิ่นไว้ล่วงหน้า โดยการดำเนินการอพยพให้เป็นไปตามแผนอพยพส่วนราชการ เพื่อให้สามารถบริการประชาชนได้ตามปกติ

กลยุทธ์ที่ 2 พัฒนาระบบและเครื่องมือสนับสนุนการเผชิญเหตุ

1) แนวทางปฏิบัติในการสื่อสารและโทรคมนาคม

(1) การเตรียมความพร้อมด้านการสื่อสารและโทรคมนาคม

การเตรียมความพร้อมด้านระบบและเครื่องมือสื่อสารองค์การบริหารส่วนตำบล/กิ่งอำเภอ มอบหมายให้ นายเกรียงไกร อุดมบุญ เป็นผู้กำกับดูแลและใช้งานความถี่วิทยุ 245 MHz (ช่อง 60) เพื่อใช้เป็นการสื่อสารวิทยุกลางสำหรับติดต่อประสานงานระหว่างหน่วยงานของส่วนราชการ รัฐวิสาหกิจและภาคเอกชน

สำหรับการประสานงาน ด้านการป้องกันและบรรเทาสาธารณภัย ตลอดจนกิจการอื่นๆ ในภาวะปกติและในภาวะไม่ปกติ โดยกำหนดให้ นายชิรพล เชิดสูงเนิน เป็นผู้ควบคุมดูแลการใช้งานภายในองค์การบริหารส่วนตำบลวังงาม

(2) การปฏิบัติงานด้านสื่อสารและโทรคมนาคมกรณีเกิดเหตุฉุกเฉิน

(2.1) จัดตั้งศูนย์สื่อสารและจัดให้มีระบบสื่อสารหลัก ระบบสื่อสารรองและระบบสื่อสารอื่นๆ ที่จำเป็นให้ใช้งานได้ตลอด 24 ชั่วโมง ให้สามารถเชื่อมโยงระบบสื่อสารดังกล่าวกับหน่วยงานอื่นได้ตามปกติโดยเร็วอย่างทั่วถึงทุกพื้นที่

(2.2) ใช้โครงข่ายสื่อสารทางโทรศัพท์ โทรสารและวิทยุสื่อสารเป็นหน่วยงานหลัก

◆ หน่วยงานหลักที่วางระบบสื่อสารในภาวะฉุกเฉิน ได้แก่ หมายเลขโทรศัพท์ 044 056573 โทรสาร 044 056574

◆ หน่วยงานสนับสนุน ได้แก่

ลำดับที่	ชื่อหน่วยงาน	นามเรียกขาน	ความถี่วิทยุ	โทรศัพท์	โทรสาร	หมายเหตุ
1	อำเภอเนินสง่า	ดาวเรือง 1	162220	081-8670946	044-846-019	
2	สถานีตำรวจภูธรเนินสง่า	เนินสง่า	152925	044-846-027	044-846-028	
3	นายกองค์การบริหารส่วนตำบลหนองฉิม	101	245	081-0671904	044-846-019	
	ฯลฯ					



แผนภาพที่ 5-4 : ผังสื่อสารในการป้องกันและบรรเทาสาธารณภัยขององค์การบริหารส่วนตำบลสร้างงาม

(2) แนวทางปฏิบัติในการเผยแพร่ประชาสัมพันธ์ข้อมูลข่าวสารในภาวะฉุกเฉิน

ให้ฝ่ายประชาสัมพันธ์ขององค์การบริหารส่วนตำบลวังงาม เป็นหน่วยงานหลัก ดำเนินการดังนี้

(2.1) เผยแพร่ข่าวสารที่คาดว่าจะเกิดหรือเกิดสาธารณภัยให้ส่วนราชการและประชาชนได้รับรู้และเข้าใจสถานการณ์ (Situation Awareness) ในทุกระยะการจัดการภัย โดยผ่านช่องทางการสื่อสารที่กำหนดไว้ เช่น โทรศัพท์ วิทยุ หอกระจายข่าว สื่อสังคมออนไลน์ ฯลฯ เพื่อให้ประชาชนเข้าถึงข้อมูลที่ถูกต้อง รวดเร็วเป็นปัจจุบันและทันต่อเหตุการณ์ ซึ่งจะช่วยสร้างความเชื่อมั่นและลดความตื่นตระหนกที่เกิดจากการรับรู้และความเข้าใจที่ไม่ถูกต้อง

(2.2) จัดตั้งศูนย์ข้อมูลประชาสัมพันธ์ร่วม (Join Information Center : JIC) ณ พื้นที่ที่เกิดเหตุซึ่งอยู่ภายใต้การกำกับ ดูแล ของศูนย์ข้อมูลประชาสัมพันธ์ร่วม เพื่อทำหน้าที่ประสานข้อมูลข่าวสารสาธารณะที่เกี่ยวข้องกับการดำเนินกิจกรรมการจัดการเหตุฉุกเฉินและเป็นศูนย์ที่อยู่ใกล้ชิดกับเหตุการณ์ สามารถเข้าถึงข้อมูลที่มีการเปลี่ยนแปลงได้ตลอดเวลา จึงเป็นศูนย์กลางของการติดต่อสำหรับสื่อข่าวสารทุกประเภทที่ได้รับการกลั่นกรองและรับรองข้อมูล เพื่อกระจายข้อมูลข่าวสารให้เกิดความถูกต้องรวดเร็ว เป็นปัจจุบันและต่อเนื่อง โดยให้เจ้าหน้าที่ข้อมูลข่าวสารสาธารณะควรต้องเข้ามาอยู่รวมกันในพื้นที่ศูนย์ประสานข้อมูลร่วม

(2.3) ตรวจสอบยืนยันความถูกต้องของข้อมูลการเกิดภัยจากกำนัน ผู้ใหญ่บ้าน ผู้นำชุมชน อาสาสมัครแจ้งเตือนภัย กองอำนวยการป้องกันและบรรเทาสาธารณภัยระดับเหนือขึ้นไป รวมทั้งหน่วยงานที่เกี่ยวข้องก่อนแจ้งเตือนภัยผ่านช่องทางการสื่อสารทุกชนิด

(2.4) ดำเนินการแจ้งเตือนการเกิดภัยไปยังชุมชนพื้นที่ที่ประสบภัยและพื้นที่ข้างเคียง โดยสื่อช่วยการสื่อสาร เครื่องมืออุปกรณ์การเตือนภัยที่มีอยู่ของชุมชน เช่น วิทยุชุมชน หอกระจายข่าว หอเตือนภัย โทรโข่ง เป็นต้น

(2.5) ข้อมูลการแจ้งเตือนภัยนั้นต้องชัดเจน ทันเวลา ถูกต้องและเข้าใจง่าย เป็นข้อมูลที่บอกถึงอันตรายที่กำลังเกิดขึ้นกับชีวิตและทรัพย์สิน อันได้แก่ ลักษณะ ขนาด จุดที่เกิดภัย รัศมีความเสียหายตามพื้นที่ การปกครอง ช่วงเวลา ระยะเวลา ภัยจะรุนแรงยิ่งขึ้นหรือไม่และประชาชนต้องปฏิบัติอย่างไรหรือต้องมีการอพยพหรือไม่ รวมทั้งวิธีการแจ้งเหตุ หมายเลขโทรศัพท์และการสื่อสารอื่นๆ โดยแจ้งเตือนภัยจนกว่าสถานการณ์ภัยจะสิ้นสุด

(2.6) ในกรณีเกิดไฟฟ้าดับ การสื่อสาร เครื่องมือ สัญญาณเตือนภัยไม่สามารถใช้ได้ ให้ใช้สัญลักษณ์การเตือนภัย เช่น ธง นกหวีดหรือการเตือนภัยอื่นที่ได้มีการซักซ้อมความเข้าใจกับประชาชนไว้แล้ว

(3) แนวทางปฏิบัติในการบัญชาการเหตุการณ์ (Incident Command)

ให้นำหลักการของระบบการบัญชาการเหตุการณ์ (Incident Command System : ICS) มาประยุกต์ใช้เป็นเครื่องมือในการสั่งการ ควบคุมและประสาน ความร่วมมือของแต่ละหน่วยงานในการจัดการในภาวะฉุกเฉิน และเป็นระบบปฏิบัติการในการระดมทรัพยากรไปยังที่เกิดเหตุเพื่อที่สามารถปกป้องชีวิตทรัพย์สิน และสิ่งแวดลอมเป็นไปอย่างมีประสิทธิภาพและบรรลุมิติวัตถุประสงค์ โดยให้ทุกส่วนราชการ หน่วยงานและภาคเอกชนใช้ระบบบัญชาการเหตุการณ์เป็นระบบมาตรฐานในการจัดการในภาวะฉุกเฉินองค์การบริหารส่วนตำบลวังงาม ได้กำหนดแนวทางปฏิบัติโดยใช้หลักการบัญชาการเหตุการณ์ไว้ ดังนี้

(3.1) วัตถุประสงค์การบัญชาการเหตุการณ์

(1) ความปลอดภัยทั้งผู้ประสบภัยและเจ้าหน้าที่ผู้ปฏิบัติงาน

(2) ใช้ทรัพยากรในการปฏิบัติงานอย่างคุ้มค่าและมีประสิทธิภาพ

(3) การจัดการสาธารณภัยมีประสิทธิภาพ

(3.2) การปฏิบัติเมื่อเกิดสาธารณภัย

(3.2.1) การรายงานตัวและทรัพยากรในการป้องกันและบรรเทาสาธารณภัย

ให้เจ้าหน้าที่เจ้าพนักงานและอาสาสมัครต่างๆ ที่มาร่วมปฏิบัติงานเข้ารายงานตัวที่ศูนย์ปฏิบัติการฉุกเฉินท้องถิ่นในพื้นที่ที่เกิดภัย ก่อนรับมอบภารกิจและพื้นที่รับผิดชอบไปปฏิบัติ

(3.2.2) การเข้าควบคุมสถานการณ์ คำนึงถึงหลักการ ดังนี้

(1) การปฏิบัติการระยะ 24 ชั่วโมงแรก เน้นการค้นหาผู้รอดชีวิต การรักษาพยาบาลผู้บาดเจ็บ น้ำดื่ม อาหารปรุงสำเร็จ เสื้อผ้า ฯลฯ

(2) การปฏิบัติการระยะ 24-48 ชั่วโมง (1-2 วัน) เน้นการค้นหาผู้รอดชีวิต และทรัพย์สิน สืบหาญาติ จัดตั้งศูนย์พักพิงชั่วคราว การรักษาพยาบาล การจัดการศพ อาหาร น้ำดื่ม ยารักษาโรค เครื่องครัว

(3) การปฏิบัติการระยะ 48-72 ชั่วโมง (2-3 วัน) เน้นการค้นหาผู้รอดชีวิต การสืบหาญาติ การรักษาพยาบาล การจัดการศพ การสงเคราะห์เบื้องต้น เงินชดเชย การค้นหาทรัพย์สิน และข้อมูลการให้ความช่วยเหลือ ฯลฯ

(4) การปฏิบัติการค้นหาหลังระยะ 72 ชั่วโมงขึ้นไป (หลัง 3 วันขึ้นไป) ให้พิจารณาสนับสนุนการปฏิบัติการค้นหาในระยะ 1-3 วันแรก โดยเน้นการช่วยเหลือชีวิตคนก่อน ตามด้วยทรัพย์สิน พร้อมทั้งสนับสนุนการปฏิบัติงานให้ครอบคลุมและทั่วถึง ตลอดจนการปรับเปลี่ยนกำลังพลเพื่อให้สามารถปฏิบัติงานได้อย่างต่อเนื่อง ฯลฯ

(3.2.3) การควบคุมสถานการณ์และการเผชิญเหตุ

องค์การบริหารส่วนตำบลวังงาม ได้วางแผนการเผชิญเหตุสาธารณภัยที่เกิดขึ้นอย่างเป็นระบบ โดยกำหนดโครงสร้างองค์กร ข้อมูลการสนับสนุนการตัดสินใจ การควบคุม การสั่งการและการใช้แนวทางปฏิบัติที่เหมาะสมเพื่อให้การจัดการในภาวะฉุกเฉินเป็นไปอย่างมีประสิทธิภาพ ดังนี้

(1) การรับแจ้งเหตุและการรายงาน

ให้ผู้รับผิดชอบจัดทำรายงานข้อเท็จจริงที่เกิดขึ้น ทั้งด้านสถานการณ์สาธารณภัย ด้านการปฏิบัติการระงับบรรเทาสาธารณภัย ด้านการให้ความช่วยเหลือและด้านอื่นๆ ที่จำเป็น โดยคำนึงถึงความถูกต้อง ชัดเจน รวดเร็ว โดยให้ชุมชน/หมู่บ้านสำรวจความเสียหายและความต้องการเบื้องต้น ตามแบบรายงานเหตุด่วนสาธารณภัย แล้วรายงานต่อกองบัญชาการป้องกันและบรรเทาสาธารณภัยองค์การบริหารส่วนตำบลวังงาม

(2) การประเมินสถานการณ์ในภาวะฉุกเฉิน มีขั้นตอนดังต่อไปนี้

(2.1) นำข้อมูลที่ได้ทั้งหมดมาวิเคราะห์สถานการณ์สาธารณภัยที่เกิดขึ้น

(2.2) กำหนดแนวทางปฏิบัติ เลือกทางที่ดีที่สุดและมีความเสี่ยงน้อยที่สุด

(2.3) มีการคาดการณ์เพิ่มเติมในเรื่องปัจจัยความเสี่ยงที่เพิ่มขึ้น การขอรับการ

สนับสนุนเพิ่มเติม

(2.4) การจัดการข้อมูล ให้หัวหน้าทีมเป็นผู้นำในการสอบถามสำรวจข้อมูลสถานที่ สิ่งที่เป็นอันตรายต่อนักกู้ภัย พร้อมทั้งบันทึกวัน เวลา ชื่อที่อยู่ผู้ให้ข้อมูลและรายงานข้อมูลให้ศูนย์ปฏิบัติการฉุกเฉินองค์การบริหารส่วนตำบลวังงามทราบ มีการบรรยายสรุปให้ลูกทีมทราบ กำหนดพื้นที่

อันตราย พื้นที่ปฏิบัติการ พื้นที่ปลอดภัยรวมทั้งจัดระบบต่างๆ ได้แก่ แก๊ส ไฟฟ้า ประปา เป็นต้น ซึ่งเป็นอันตรายต่อนักกู้ภัย

(2.5) การสั่งการ ผู้สั่งการต้องเป็นคนเดียวที่สามารถชี้แจงการปฏิบัติได้ การสั่งการต้องชัดเจน ไม่คลุมเครือ มีความมั่นใจและเด็ดขาด หัวหน้าหน่วยหรือผู้ควบคุมชุดปฏิบัติการต้องรายงานตัวต่อผู้อยู่ในเหตุการณ์และต่อผู้บัญชาการเหตุการณ์ ณ จุดเกิดเหตุ ทั้งก่อนการปฏิบัติและภายหลังเสร็จสิ้นภารกิจ

(2.6) การรวบรวมข้อมูล ได้แก่ ปัญหาอุปสรรคข้อขัดข้อง สาเหตุของกรเกิดเหตุการณ์ ผลการปฏิบัติ รวมทั้งแนวทางการแก้ไขและนำข้อเสนอแนะมาวิเคราะห์

(3) การจัดการในภาวะฉุกเฉิน

องค์การบริหารส่วนตำบลวังงาม กำหนดโครงสร้างองค์กรปฏิบัติรับผิดชอบในการจัดการสาธารณภัยในภาวะฉุกเฉินในแบบโครงสร้างของศูนย์ปฏิบัติการฉุกเฉินองค์การบริหารส่วนตำบลวังงาม (การจัดการสาธารณภัยระดับ ๑) โดยมีผู้อำนวยการท้องถิ่นเป็นผู้อำนวยการศูนย์ปฏิบัติการฉุกเฉินองค์การบริหารส่วนตำบลวังงาม มีอำนาจในการควบคุม สั่งการและบัญชาการในการป้องกันและบรรเทาสาธารณภัยที่เกิดขึ้นในพื้นที่ หากสาธารณภัยที่เกิดขึ้นในพื้นที่องค์การบริหารส่วนตำบลวังงาม ลูกสามขยายเป็นวงกว้าง ประชาชนได้รับผลกระทบจำนวนมากและผู้บัญชาการจังหวัดตัดสินใจระดับการจัดการสาธารณภัยของ องค์การบริหารส่วนตำบลวังงาม เป็นการจัดการสาธารณภัยขนาดกลาง (ระดับ ๒) ศูนย์ปฏิบัติการฉุกเฉินท้องถิ่นองค์การบริหารส่วนตำบลวังงาม จะรับข้อสั่งการจากกองอำนาจการป้องกันและบรรเทาสาธารณภัยจังหวัดไปปฏิบัติ โดยได้กำหนดรูปแบบองค์กรปฏิบัติในระดับพื้นที่ ตามตารางที่ 5-1

ตารางที่ 5-1 : รูปแบบองค์กรปฏิบัติในการป้องกันและบรรเทาสาธารณภัยระดับพื้นที่

ระดับการจัดการสาธารณภัย	องค์กรรับผิดชอบการจัดการสาธารณภัยในภาวะปกติ	องค์กรรับผิดชอบในภาวะฉุกเฉิน (เมื่อเกิดหรือคาดว่าจะเกิดสาธารณภัย)	ผู้บัญชาการ (ผู้มีอำนาจตามกฎหมาย)
ระดับ 1 (อำเภอ/เทศบาล เข้าควบคุม สถานการณ์)	กองอำนาจการป้องกันและบรรเทาสาธารณภัยองค์การปกครองส่วนท้องถิ่นแห่งพื้นที่ - กอปภ.ทน.แห่ง - กอปภ.ทม.แห่ง - กอปภ.ทค.แห่ง กองอำนาจการป้องกันและบรรเทาสาธารณภัยอำเภอ (กอปภ.อ.)	- ศูนย์ปฏิบัติการฉุกเฉินท้องถิ่น โดย กอปภ.อปท. จัดตั้ง - ศูนย์บัญชาการเหตุการณ์อำเภอ (ศบก.อ.) โดย กอปภ.อ. จัดตั้ง	ผู้อำนวยการท้องถิ่น ผู้อำนวยการอำเภอ

(4) การค้นหาและช่วยชีวิต

- กำหนดเขตและกั้นเขตพื้นที่ประสบภัย ห้ามไม่ให้ผู้ที่ไม่มีหน้าที่และความรับผิดชอบเข้าพื้นที่ประสบภัย

- สนธิกำลังเข้าปฏิบัติการค้นหาช่วยเหลือผู้ประสบภัยโดยเร็ว โดยส่งใช้หน่วยกู้ชีพกู้ภัยเข้าปฏิบัติการในพื้นที่ประสบภัย พร้อมอุปกรณ์ เครื่องมือ เครื่องจักร ที่จำเป็นในการกู้ชีพกู้ภัย

- กรณีมีสถานการณ์รุนแรง ควรจัดหาอุปกรณ์ที่ใช้เทคโนโลยีขั้นสูงมาใช้ในการกู้ภัย

ตารางที่ 5-2 : การปฏิบัติขณะเกิดภัยขององค์การบริหารส่วนตำบลวังงาม

ลำดับที่	การปฏิบัติ	ส่วนงานที่รับผิดชอบ	หน่วยรับผิดชอบ/ผู้รับผิดชอบในพื้นที่ (ระบุเบอร์โทรศัพท์)
1	จัดตั้งศูนย์ปฏิบัติการฉุกเฉินท้องถิ่น	ส่วนอำนวยการ	
2	รับแจ้งเหตุและรายงานสถานการณ์ จัดเตรียมเจ้าหน้าที่เพื่อรับแจ้งเหตุและรายงานสถานการณ์ให้กองอำนวยการป้องกันและบรรเทาสาธารณภัยองค์การบริหารส่วนตำบลวังงามและกองอำนวยการป้องกันและบรรเทาสาธารณภัยอำเภอทราบ เพื่อจะได้เสนอผู้ว่าราชการจังหวัด/ผู้อำนวยการจังหวัด พิจารณาประกาศเขตพื้นที่ประสบสาธารณภัย และประกาศเขตพื้นที่การให้ความช่วยเหลือฯ ต่อไป จนกว่าสถานการณ์สิ้นสุด	ส่วนอำนวยการ	
3	ออกสำรวจพื้นที่และประเมินสถานการณ์ จัดชุดเคลื่อนที่เร็วเข้าสำรวจพื้นที่และประเมินสถานการณ์ เพื่อวางแผนรับมือกับสถานการณ์ภัย	ส่วนอำนวยการ	
4	ประเมินสถานการณ์ในภาวะฉุกเฉิน วิเคราะห์และประเมินสถานการณ์การเกิดสาธารณภัยเพื่อการตัดสินใจแก้ปัญหา โดยพิจารณาเรื่องความรุนแรงระยะเวลาการเกิดภัย พื้นที่และประชาชนผู้ที่จะได้รับผลกระทบ ความเปราะบาง และความสามารถของพื้นที่ในการรับมือ แนวโน้มการเกิดภัยซ้ำขึ้นอีก ภัยที่ตามมา รวมถึงภัยที่มีความซับซ้อน เพื่อกำหนดแนวทางการตอบโต้และการแจ้งเตือนภัย	ส่วนอำนวยการ	
5	บริหารจัดการข้อมูลข่าวสารในภาวะฉุกเฉินอย่างถูกต้อง ชัดเจน และเป็นระบบ	ส่วนอำนวยการ	
6	แจ้งเตือนประชาชน (1) ตรวจสอบข้อมูลยืนยันความถูกต้องของการเกิดสาธารณภัยจากหน่วยงานที่เกี่ยวข้องทุกแห่ง ก่อนแจ้งเตือนผ่านช่องทางการสื่อสารทุกชนิด	ส่วนอำนวยการ	

	<p>(2) คำเนินการแจ้งเตือนภัยไปยังชุมชนพื้นที่ประสบภัย และพื้นที่ข้างเคียง โดยสื่อ ช่างการสื่อสาร เครื่องมือ อุปกรณ์เตือนภัยที่มีอยู่ของชุมชน เช่น วิทยุชุมชน หอกระจายข่าว หอเตือนภัย โทรโข่ง เป็นต้น</p> <p>(3) ข้อมูลการแจ้งเตือนภัยต้องชัดเจน ทันเวลา ถูกต้อง และเข้าใจง่าย บ่งบอกถึงอันตรายที่กำลังจะเกิดขึ้นกับ ชีวิตและทรัพย์สิน วิธีการปฏิบัติของประชาชน รวมทั้ง วิธีการแจ้งเหตุ โดยต้องแจ้งเตือนจนกว่าสถานการณ์ภัย จะ สิ้นสุด</p> <p>(4) ในกรณีเกิดไฟฟ้าดับ การสื่อสาร เครื่องมือ สัญญาณ เตือนภัยไม่สามารถใช้ได้ ให้ใช้สัญลักษณ์การเตือนภัย เช่น ธง นกหวีด หรือการเตือนภัยอื่นที่ได้มีการซักซ้อม ความเข้าใจกับประชาชนไว้แล้ว เป็นต้น</p>		
7	<p>อพยพผู้ประสบภัย</p> <p>กรณีเมื่อเกิดหรือใกล้จะเกิดสาธารณภัยในพื้นที่ และมีผู้ อยู่อาศัยในพื้นที่นั้นจะเกิดอันตราย โดยอพยพเฉพาะ เท่าที่จำเป็นแก่การป้องกันและบรรเทาสาธารณภัย พร้อมทั้งรายงานผู้อำนวยการท้องถิ่น ผู้อำนวยการอำเภอ ตามลำดับ</p>	ส่วนปฏิบัติการ	
8	<p>กำหนดพื้นที่เตรียมปฏิบัติการ (Staging Area)</p> <p>เป็นพื้นที่เตรียมปฏิบัติการจัดตั้งขึ้นเพื่อใช้เป็นสถานที่ จัดเก็บและพักรอชั่วคราวของทรัพยากร (วัสดุอุปกรณ์ เครื่องมือ เครื่องจักรกล ยานพาหนะ)ที่ได้มาและพร้อมใช้ เพื่อรอการส่งใช้ทรัพยากร</p>	ส่วนอำนาจการ	
9	<p>ระดมทรัพยากรเข้าสนับสนุนการจัดการสาธารณภัย</p> <p>(1) ระดมทรัพยากร ทั้งกำลังคน วัสดุอุปกรณ์ เครื่องมือ เครื่องจักร มายังจุดรวบรวมทรัพยากรเพื่อรอรับการ มอบหมายภารกิจ ให้พร้อมใช้ตลอด 24 ชั่วโมง เพื่อรอ การส่งใช้เข้าสนับสนุนการปฏิบัติการในพื้นที่ประสบภัย</p> <p>(2) ระดมทรัพยากรเข้าพื้นที่เตรียมปฏิบัติการ (Staging Area) พร้อมทั้งจัดเตรียม เครื่องจักรกล ยานพาหนะ วัสดุอุปกรณ์ เครื่องมือเครื่องใช้ และพลังงาน เพื่อจัดการ สาธารณภัย</p>	ส่วนสนับสนุน	
10	<p>กำหนดและแบ่งโซนพื้นที่ในการสนับสนุนการเผชิญ เหตุออกเป็น.....4.....โซน ประกอบด้วย</p> <p>โซนที่ 1 ประกอบด้วย หมู่ 1,2,9 มีผู้ใหญ่บ้าน หมู่ 2 รับผิดชอบพื้นที่</p> <p>โซนที่ 2 ประกอบด้วย หมู่ 3,4,8 มีกำนันตำบล</p>	ส่วนอำนาจการ	

	<p>วังงาม หมู่ 4 รับผิดชอบพื้นที่ โซนที่ 3 ประกอบด้วย หมู่ 5,6,7 มีผู้ใหญ่บ้าน หมู่ 5 รับผิดชอบพื้นที่</p>		
11	<p>จัดชุดปฏิบัติการเคลื่อนที่เร็วเข้าปฏิบัติการจัดการ สาธารณภัย สั่งให้หน่วยกู้ชีพกู้ภัยเข้าปฏิบัติการในพื้นที่ประสบภัย เพื่อควบคุมสถานการณ์ไม่ให้ลุกลามขยายตัว</p>	ส่วนปฏิบัติการ	
	<p>ให้เจ้าหน้าที่ เจ้าพนักงานและอาสาสมัครต่างๆ ที่มาร่วม ปฏิบัติงาน เข้ารายงานตัวที่ศูนย์ปฏิบัติการฉุกเฉิน องค์การบริหารส่วนตำบลวังงาม ก่อนรับมอบภารกิจและ พื้นที่รับผิดชอบไปปฏิบัติรวมถึงเครื่องมือ อุปกรณ์ในการ เข้าสนับสนุนจัดการสาธารณภัย</p>	ส่วนปฏิบัติการ	
12	<p>การเผชิญเหตุ (1) การปฏิบัติการระยะ 24 ชั่วโมงแรก ให้ความสำคัญ ในการค้นหาผู้รอดชีวิตเป็นลำดับแรก ต่อด้วยการ รักษาพยาบาลผู้บาดเจ็บ มีแนวทางปฏิบัติ ดังนี้ (1.1) กำหนดเขตและกั้นเขตพื้นที่ประสบภัย ห้ามมิ ให้ผู้ไม่มีหน้าที่และความรับผิดชอบที่เกี่ยวข้องเข้าพื้นที่ ประสบภัยโดยเด็ดขาด (1.2) สนธิกำลังเข้าปฏิบัติการค้นหาช่วยเหลือ ผู้ประสบภัยโดยเร็ว ดังนี้ (1.2.1) สั่งการให้หน่วยกู้ชีพกู้ภัยที่มี ศักยภาพเข้าปฏิบัติงานในพื้นที่ประสบภัย (1.2.2) สั่งการให้เจ้าหน้าที่ที่รับผิดชอบ เครื่องมือ เครื่องจักร ที่จำเป็นในการกู้ชีพกู้ภัย เข้า ปฏิบัติงานในพื้นที่ประสบภัย (1.2.3) อพยพประชาชนและสัตว์เลี้ยงตาม ความจำเป็นของสถานการณ์ภัย (1.2.4) กรณีพื้นที่ใดเป็นพื้นที่วิกฤต ไม่ สามารถเข้าพื้นที่ โดยทางรถยนต์หรือทางเรือได้ ให้ ประสานขอรับการสนับสนุนเฮลิคอปเตอร์จากหน่วยงาน ทหารหรือตำรวจในพื้นที่ หรือพื้นที่ใกล้เคียงเพื่อ ช่วยเหลือผู้ประสบภัยอย่างเร่งด่วน (1.2.5) จัดตั้งศูนย์พักพิงชั่วคราวแก่ ผู้ประสบภัยที่บ้านเรือนเสียหายอย่างเร่งด่วนเป็นลำดับ แรกและจัดระเบียบศูนย์พักพิงชั่วคราว พร้อมทั้ง ลงทะเบียนผู้อพยพ (1.2.6) ระดมกำลังแพทย์และพยาบาลจาก โรงพยาบาลส่งเสริมสุขภาพประจำตำบลใกล้เคียง เข้า</p>	ส่วนปฏิบัติการ	

	<p>ช่วยปฏิบัติงานในพื้นที่ประสบภัย</p> <p>(1.27) กรณีโครงสร้างพื้นฐานได้รับความเสียหายให้เร่งซ่อมแซมเส้นทางคมนาคม ระบบสื่อสาร ไฟฟ้า และประปา แล้วแต่กรณี ให้สามารถใช้งานได้หรือ จัดทำระบบสำรองเพื่อให้ชุดปฏิบัติการสามารถ ปฏิบัติงานในพื้นที่ได้</p> <p>(1.2.8) จัดเตรียมเครื่องอุปโภคบริโภค พื้นฐาน คลอดจนจัดหาอาหารที่ปรุงสำเร็จ น้ำดื่ม เครื่อง ยิงชีพที่จำเป็นให้แก่ประชาชนและเจ้าหน้าที่ที่ปฏิบัติงาน ในพื้นที่ประสบภัยให้เพียงพอและทั่วถึง</p> <p>(2) การปฏิบัติการระยะ 24-48 ชั่วโมง (1-2 วัน) ให้ ความสำคัญในการค้นหาผู้รอดชีวิตและทรัพย์สิน การสืบ หาญาติ การจัดตั้งศูนย์พักพิงชั่วคราว การรักษาพยาบาล การจัดการศพ อาหาร น้ำดื่ม ยารักษาโรค เครื่องครัว ข้อมูลสถานการณ์ มีแนวทางปฏิบัติ ดังนี้</p> <p>(2.1) สำรวจความต้องการของผู้ประสบภัยใน เบื้องต้น เพื่อกำหนดมาตรการช่วยเหลืออย่างต่อเนื่อง ในช่วงระหว่างเกิดภัยและจัดทำบัญชีการช่วยเหลือ ผู้ประสบภัย</p> <p>(2.2) จัดเจ้าหน้าที่ปฏิบัติงานด้านการ รักษาพยาบาล และเวชภัณฑ์ ที่จำเป็นมายังพื้นที่ ประสบภัยและเตรียมสถานพยาบาลสำรองให้เพียงพอ</p> <p>(2.3) จัดส่งปัจจัยสี่ที่จำเป็นต่อการดำรงชีวิต เช่น อาหาร น้ำดื่ม เครื่องนุ่งห่ม และยารักษาโรค เป็นต้น มายังศูนย์พักพิงชั่วคราว</p> <p>(2.4) ตรวจสอบเส้นทางคมนาคมที่ได้รับความ เสียหายจาสาธารณภัย พร้อมทั้งติดป้ายเตือน หรือ วางแผนปิดกั้นช่องทางจราจรให้ประชาชนผู้ใช้เส้นทาง ทราบ จัดเจ้าหน้าที่ตำรวจหรืออาสาสมัครอำนวยความสะดวก การจราจรในจุดอันตราย</p> <p>(2.5) รักษาความสงบเรียบร้อยและจัดการจราจร ในพื้นที่ประสบภัยและศูนย์พักพิงชั่วคราว</p> <p>(2.6) ตั้งศูนย์ข้อมูลผู้ประสบภัย เพื่อรวบรวมและเป็น แหล่งข้อมูลในการติดต่อประสานงานให้ประชาชนสามารถ สอนถามข้อมูลผู้บาดเจ็บและเสียชีวิตได้</p> <p>(3) การปฏิบัติการระยะ 48-72 ชั่วโมง (2-3 วัน) ให้ ความสำคัญกับการค้นหาผู้รอดชีวิตอย่างต่อเนื่องจาก ปฏิบัติการระยะ 24-48 ชั่วโมงแรก การสืบหาญาติ การ รักษาพยาบาล การจัดการศพ การสงเคราะห์เบื้องต้น</p>		
--	--	--	--

	<p>อาหาร น้ำดื่ม ยารักษาโรค เงินชดเชย การค้นหาทรัพย์สิน และข้อมูลการให้ความช่วยเหลือ มีแนวทางปฏิบัติ ดังนี้</p> <p>(3.1) กรณีมีผู้เสียชีวิตจำนวนมากให้จัดเตรียมสถานที่และอุปกรณ์ เก็บรักษาศพในระยะแรก (วัดและตู้แช่ศพ) พร้อมทั้งให้หน่วยงานที่เกี่ยวข้องตรวจชันสูตร เบื้องต้น บันทึกข้อมูลศพ การเก็บรักษาหลักฐาน และเตรียมข้อมูลทั้งหมดเพื่อการตรวจพิสูจน์เอกลักษณ์บุคคล</p> <p>(3.2) การจัดหน่วยบริการประกันสังคมเคลื่อนที่และให้บริการทางการแพทย์</p> <p>(3.3) การประเมินสถานการณ์ภัยอย่างใกล้ชิดตลอดจนประสานการช่วยเหลือ รับเรื่องราวร้องทุกข์ ประสานรับข้อมูลความเสียหายเบื้องต้น ความต้องการเบื้องต้น</p> <p>(4) การปฏิบัติการระยะ 72 ชั่วโมง (3 วัน) ขึ้นไป ให้พิจารณาสนับสนุนการปฏิบัติการค้นหาในระยะ 24 ชั่วโมงแรก (1 วัน) เป็นลำดับแรกก่อนการปฏิบัติการค้นหา ระยะ 24-48 ชั่วโมง (1-2 วัน) และการปฏิบัติการค้นหา ระยะ 48-72 ชั่วโมง (2-3 วัน) ตามลำดับ โดยเน้นการช่วยเหลือชีวิตคนก่อน ตามด้วยทรัพย์สิน พร้อมทั้งสนับสนุนการปฏิบัติงานให้ครอบคลุมและทั่วถึง ตลอดจนการสืบเสาะกำลังพลเพื่อให้สามารถปฏิบัติงานได้อย่างมีประสิทธิภาพและต่อเนื่อง</p>		
13	ปกป้องสถานที่สำคัญ เช่น โรงพยาบาล โรงเรียน วัด เขตพระราชฐาน แหล่งโบราณสถาน (ถ้ามี) เป็นต้น และปกป้องระบบสาธารณูปโภค เช่น ระบบไฟฟ้า ระบบประปา เป็นต้น	ส่วนปฏิบัติการ	
14	การจัดตั้งและบริหารจัดการศูนย์พักพิงชั่วคราว (กรณีที่มีการอพยพ)	ส่วนสนับสนุน	
15	สงเคราะห์ช่วยเหลือผู้ประสบภัย สงเคราะห์ช่วยเหลือผู้ประสบภัยและจัดส่งปัจจัยที่จำเป็นต่อการดำรงชีวิต เช่น อาหาร น้ำดื่ม และเครื่องนุ่งห่ม เป็นต้น ไปยังพื้นที่ประสบภัย	ส่วนสนับสนุน	
16	การประเมินความเสียหายและความต้องการความช่วยเหลือในช่วงขณะเกิดภัย องค์กรปกครองส่วนท้องถิ่นแห่งพื้นที่สำรวจและจัดทำข้อมูลความต้องการของผู้ประสบภัยในเบื้องต้น และรายงานให้อำเภอเพื่อประกอบการร้องขอการสนับสนุน และนำไปกำหนดเป็นมาตรการและแนวทาง	ส่วนอำนวยความสะดวก	

	ในการช่วยเหลือ เช่น ความช่วยเหลือ ด้านอาหาร น้ำดื่ม การรักษาพยาบาล สุขอนามัยและการกำจัดสิ่งปฏิกูล เป็นต้น		
17	จัดตั้งศูนย์ประสานข้อมูลร่วม (Joint Information Center : JIC) ณ พื้นที่ที่เกิดเหตุ ซึ่งอยู่ภายใต้การกำกับ ดูแล ของศูนย์ข้อมูลประชาสัมพันธ์ร่วม เพื่อทำหน้าที่ประสานข้อมูลข่าวสารสาธารณะที่เกี่ยวข้องกับการดำเนินกิจกรรมการจัดการเหตุฉุกเฉิน และเป็นศูนย์ที่อยู่ใกล้ชิดกับเหตุการณ์ สามารถเข้าถึงข้อมูลที่มีการเปลี่ยนแปลงได้ตลอดเวลา จึงเป็นศูนย์กลางของการติดต่อสำหรับสื่อข่าวสารทุกประเภทที่ได้รับการกลั่นกรอง และรับรองข้อมูล เพื่อกระจายข้อมูลข่าวสารให้เกิดความถูกต้อง รวดเร็ว เป็นปัจจุบัน และต่อเนื่อง โดยให้เจ้าหน้าที่ข้อมูลข่าวสารสาธารณะเข้ามาอยู่รวมกันในศูนย์ประสานข้อมูลร่วม	ศูนย์ข้อมูล ประชาสัมพันธ์ ร่วม	
18	-กรณีมีผู้เสียชีวิตจำนวนมาก จัดให้มีการพิสูจน์เอกลักษณ์บุคคลให้เป็นไปตามอำนาจหน้าที่การปฏิบัติของสำนักงานตำรวจแห่งชาติ และหรือ ตามบันทึกข้อตกลงระหว่างหน่วยงานที่เกี่ยวข้อง -กำหนดให้มีสถานที่รองรับศพ เก็บรักษาศพ (วัดและตู้แช่ศพ) และการเคลื่อนย้ายศพ หรือนำศพไปตรวจพิสูจน์เอกลักษณ์บุคคลตามระเบียบกฎหมายที่เกี่ยวข้องอย่างเป็นระบบ	ส่วนปฏิบัติการ	
19	เมื่อสาธารณภัยที่เกิดขึ้นในพื้นที่ยุติแล้ว ให้ผู้อำนวยการท้องถิ่นรายงานสถานการณ์สาธารณภัยให้ผู้อำนวยความสะดวก และเมื่อมีการประกาศหรือยืนยันสถานการณ์สาธารณภัยในพื้นที่ยุติลงแล้ว ให้ดำเนินการอพยพประชาชนกลับที่ตั้งอย่างปลอดภัย	ส่วนอำนวยความสะดวก	
20	อพยพกลับ กรณีสถานการณ์สาธารณภัยยุติ เมื่อได้รับแจ้งข่าวการยกเลิกสถานการณ์สาธารณภัยอย่างชัดเจน ให้ผู้นำชุมชนหรือกลุ่มผู้นำอพยพรีบแจ้งผู้อพยพเพื่อเตรียมความพร้อมในการอพยพกลับไปสู่ที่อยู่อาศัยต่อไป โดยจัดระเบียบและลำดับก่อนหลังการอพยพกลับ พร้อมทั้งประสานงานกับเจ้าหน้าที่ที่ดำเนินการควบคุมดูแลการอพยพกลับ	ส่วนปฏิบัติการ	
21	หากสถานการณ์สาธารณภัยมีความรุนแรง และหรือ อาจเกิดสาธารณภัยซ้ำซ้อน เกินขีดความสามารถของอปท. ให้ร้องขอขอรับการสนับสนุนจากองค์กรปกครอง	ส่วนอำนวยความสะดวก	

	ส่วนท้องถิ่นข้างเคียงหรืออำเภอ ให้ประสานขอรับการสนับสนุนจากกองอำนาจการ ป้องกันและบรรเทาสาธารณภัยองค์การบริหารส่วนตำบล หนองฉิม และกองอำนาจการป้องกันและบรรเทา สาธารณภัยอำเภอเพื่อดำเนินการในส่วนที่เกี่ยวข้องต่อไป		
--	---	--	--

กลยุทธ์ที่ 3 เสริมสร้างระบบและแนวปฏิบัติในการบรรเทาทุกข์

(1) แนวทางปฏิบัติในการขอใช้เงินอุดหนุนราชการเพื่อช่วยเหลือผู้ประสบภัยพิบัติกรณีฉุกเฉิน

เมื่อเกิดภัยพิบัติกรณีฉุกเฉินขึ้นในพื้นที่ใด ให้ผู้มีอำนาจดำเนินการประกาศให้ท้องที่นั้นเป็นเขต
 การให้ความช่วยเหลือผู้ประสบภัยพิบัติกรณีฉุกเฉินตามระเบียบกระทรวงคลังว่าด้วยเงินอุดหนุนราชการ เพื่อ
 ช่วยเหลือผู้ประสบภัยพิบัติกรณีฉุกเฉินและหลักเกณฑ์วิธีการที่เกี่ยวข้อง โดยมีวัตถุประสงค์บรรเทาความ
 เดือดร้อนเฉพาะหน้าของผู้ประสบภัยพิบัติ แต่มิได้มุ่งหมายที่จะชดใช้ความเสียหายให้แก่ผู้ใด ทั้งนี้ต้องเป็น
 ค่าใช้จ่ายที่จำเป็นในการดำรงชีพและความเป็นอยู่ของประชาชนหรือเป็นการซ่อมแซมให้คืนสู่สภาพเดิมอันเป็น
 การบรรเทาความเดือดร้อนเฉพาะหน้า โดยได้กำหนดวงเงินอุดหนุนราชการของส่วนราชการที่เกี่ยวข้องสำหรับให้
 ความช่วยเหลือผู้ประสบภัยไว้ในระเบียบนี้ และให้การขอใช้เงินอุดหนุนราชการดำเนินการตามวิธีการและ
 หลักเกณฑ์ที่กำหนดไว้ในระเบียบให้ถูกต้อง

(2) แนวทางปฏิบัติในการประเมินความเสียหายและความต้องการความช่วยเหลือ (Damage and Need Assessment : DABA)

ความต้องการของผู้รับความช่วยเหลือในระยะเวลาสั้นๆ เพื่อให้ผู้ประสบภัยสามารถดำรงชีวิตในสถานการณ์
 สาธารณภัยดังกล่าวได้อย่างปลอดภัย และวิเคราะห์ความสามารถของผู้ประสบภัย ในการตอบโต้สถานการณ์
 ฉุกเฉินด้วยตนเอง รวมทั้งความต้องการความช่วยเหลือเพิ่มเติมจากหน่วยงานภายนอก เช่น ความช่วยเหลือ
 ด้านอาหาร น้ำดื่ม การรักษาพยาบาล สุขอนามัยและการกำจัดสิ่งปฏิกูล ความช่วยเหลือด้านสุขภาวะ ที่พัก
 พิง อุปกรณ์ยังชีพ เป็นต้น การประเมินนี้เป็นกระบวนการที่สำคัญในการปฏิบัติงานด้านมนุษยธรรมและการ
 ช่วยเหลือผู้ประสบภัยให้อยู่รอดปลอดภัย โดยมีหลักการปฏิบัติ ดังนี้

(2.1) การประเมินเพื่อวิเคราะห์ผลกระทบเบื้องต้น (initial assessment) ให้ดำเนินการภายใน 3
 ชั่วโมงแรก โดยรวบรวมข้อมูลมาประเมินและวิเคราะห์ผลกระทบเบื้องต้น (ข้อมูลก่อนเกิดภัย ข้อมูลจาก
 หน่วยงานต่างๆ รายงานจากสื่อต่างๆ เอกสารสรุปข้อมูลสำคัญ) เช่น ข้อมูลประชากร ข้อมูลทรัพยากร
 ข้อมูลพื้นฐานของพื้นที่ประสบภัย ข้อมูลด้านการเกษตร เป็นต้น

(2.2) การประเมินแบบรวดเร็ว (rapid assessment) ให้ดำเนินการทันทีภายหลังจากเกิดสาธารณภัย
 ต่อเนื่องไป 72 ชั่วโมง โดยเป็นการประเมินเพื่อรวบรวมข้อมูลความต้องการทรัพยากรที่จำเป็นทุกๆ ด้าน ทั้ง
 ผู้ประสบภัย โครงสร้างพื้นฐาน สิ่งแวดล้อมและสิ่งที่ควรปฏิบัติหลังจากเกิดภัย ลำดับความสำคัญก่อนและหลัง
 ในการให้ความช่วยเหลือเบื้องต้น เพื่อให้การดำเนินการช่วยเหลือมีประสิทธิภาพและทันต่อความต้องการในภาวะ
 ฉุกเฉิน โดยให้ความสำคัญกับการช่วยชีวิตเป็นความเร่งด่วนในลำดับแรก

(2.3) การประเมินแบบละเอียด (detailed assessment) ให้ดำเนินการเมื่อภาวะฉุกเฉินสิ้นสุดลงหรืออย่างน้อยภายใน 2 สัปดาห์ ขึ้นอยู่กับการเข้าถึงพื้นที่ประสบภัยซึ่งเป็นการประเมินเพื่อใช้ในการฟื้นฟูระยะสั้น ระยะกลางและระยะยาวได้อีกด้วย โดยต้องประเมินมูลค่าความเสียหายในมิติต่างๆ ทางกายภาพ โครงสร้างทางสังคม ประมาณการด้านการเงินและเครื่องมือวัสดุอุปกรณ์ที่จะต้องใช้ในการให้ความช่วยเหลืออย่างต่อเนื่องตามความจำเป็น ทั้งนี้ จำเป็นต้องใช้ผู้เชี่ยวชาญในแต่ละสาขาดำเนินการประเมินความเสียหายและความต้องการความช่วยเหลือในแต่ละด้าน

การประเมินความเสียหายและความต้องการความช่วยเหลือ จะต้องมีความเชื่อมโยงกับการตอบสนองความต้องการของผู้ที่ได้รับผลกระทบตามหลักมาตรฐาน โดยคำนึงถึงปัจจัยด้านต่างๆ เช่น อายุ เพศ เชื้อชาติ ศาสนา กลุ่มเปราะบาง

เมื่อประเมินความเสียหายและทราบความต้องการความช่วยเหลือแล้ว ให้นำข้อมูลที่ได้มาทำการวิเคราะห์ความสามารถของผู้ประสบภัยในการตอบสนองได้สถานการณ์ฉุกเฉินด้วยตนเองและจัดทำรายงานสรุปเสนอผู้อำนวยการท้องถิ่นเพื่อบริหารจัดการทรัพยากรที่มีอยู่ให้เกิดความเสมอภาคและทั่วถึงรวมถึงการขอรับความช่วยเหลือเพิ่มเติมจากหน่วยงานภายนอก เช่น ความช่วยเหลือด้านอาหาร น้ำดื่ม การรักษาพยาบาล สุขอนามัยและการกำจัดสิ่งปฏิกูล ความช่วยเหลือด้านสุขภาวะ ที่หักทึง อุปกรณ์ยังชีพ เป็นต้น

ทั้งนี้ ตัวอย่างแนวทางปฏิบัติในการประเมินความเสียหายและความต้องการความช่วยเหลือ (Damage and Need Assessment : DANA) ตามภาคผนวก ค (ตัวอย่าง) แบบประเมินภัยพิบัติขั้นต้น ระยะที่ 1 (Initial Disaster Assessment Form)

(3) แนวทางปฏิบัติในการรับบริจาค

หากกองอำนาจการป้องกันและบรรเทาสาธารณภัยองค์การบริหารส่วนตำบลสร้างงามพิจารณาเห็นว่า มีความจำเป็นต้องจัดให้มีการรับบริจาคเงินหรือทรัพย์สิน เพื่อช่วยเหลือผู้ประสบสาธารณภัยให้ดำเนินการตามระเบียบที่เกี่ยวข้อง ดังต่อไปนี้

(1) ระเบียบสำนักนายกรัฐมนตรีว่าด้วยการรับบริจาคและการให้ความช่วยเหลือผู้ประสบสาธารณภัย พ.ศ.๒๕๔๒ และที่แก้ไขเพิ่มเติม

(2) ระเบียบสำนักนายกรัฐมนตรีว่าด้วยการเรียไรของหน่วยงานของรัฐ พ.ศ.2544

(3) ระเบียบกระทรวงการคลังว่าด้วยการรับเงินหรือทรัพย์สินที่มีผู้บริจาคให้ทางราชการ พ.ศ. 2526

(4) ระเบียบกรมพัฒนาสังคมและสวัสดิการว่าด้วยการรับบริจาคสิ่งของเหลือใช้ของศูนย์รับบริจาคเพื่อการสงเคราะห์ผู้เดือดร้อน พ.ศ.2547

กรณีทีบุคคล หน่วยงานหรือองค์กรใดจัดตั้งศูนย์รับบริจาคเพื่อช่วยเหลือผู้ประสบสาธารณภัย โดยทีบุคคล หน่วยงานหรือองค์กรนั้นไม่ได้รับมอบภารกิจใดๆ จากกองอำนาจการป้องกันและบรรเทาสาธารณภัยองค์การบริหารส่วนตำบลสร้างงาม ให้รับผิดชอบค่าใช้จ่ายในการขนย้ายและส่งมอบสิ่งของบริจาคเอง

(4) แนวทางปฏิบัติในการรายงานข้อมูล

เป็นการรายงานข้อมูลข่าวสารกรณีเกิดสาธารณภัย ให้ผู้รับผิดชอบจัดทำรายงานพร้อมทั้งรายงานข้อเท็จจริงที่เกิดขึ้นทั้งด้านสถานการณ์สาธารณภัย ด้านการปฏิบัติการระงับบรรเทาสาธารณภัย ด้านการ

ให้ความช่วยเหลือและด้านอื่นๆ ที่จำเป็น โดยให้ความสำคัญถึงความถูกต้อง ความชัดเจนและรวดเร็ว ตามแนวทางปฏิบัติดังนี้

(4.1) ให้ผู้นำชุมชนสำรวจความเสียหายและความต้องการเบื้องต้น แล้วรายงานให้ศูนย์บัญชาการเหตุการณ์และรวบรวมความเสียหายและความต้องการเบื้องต้น

(4.2) ให้ศูนย์ปฏิบัติการฉุกเฉินองค์การบริหารส่วนตำบลรังงาม รายงานสถานการณ์สาธารณสุขต่อกองอำนาจการป้องกันและบรรเทาสาธารณภัยอำเภอ/จังหวัด ตามลำดับขั้นที่เหนือขึ้นไป

(4.3) ให้กองอำนาจการป้องกันและบรรเทาสาธารณภัยองค์การบริหารส่วนตำบลรังงาม รายงานสถานการณ์สาธารณสุขต่อกองอำนาจการป้องกันและบรรเทาสาธารณภัยอำเภอ/จังหวัด ตามลำดับขั้นที่เหนือขึ้นไป

(5) แนวทางปฏิบัติในการบริหารจัดการศูนย์พักพิงชั่วคราว

ศูนย์พักพิงชั่วคราวเป็นสถานที่ซึ่งได้จัดเตรียมไว้สำหรับผู้ประสบภัยที่จำเป็นต้องย้ายออกจากที่อยู่อาศัยเดิมเนื่องจากได้รับผลกระทบจากสาธารณภัยจนไม่สามารถอาศัยอยู่ได้ ผู้บัญชาการเหตุการณ์จะสั่งการให้ดำเนินการเปิดศูนย์พักพิงขึ้น โดยผู้ประสบภัยจะอาศัยอยู่ชั่วคราวจนกว่าสถานการณ์ภัยจะยุติ หรือที่อยู่อาศัยเดิมจะได้รับการฟื้นฟู/มีการซ่อมสร้างให้สามารถอพยพกลับไปอาศัยได้

ทั้งนี้ การบริหารจัดการศูนย์พักพิงชั่วคราวให้เป็นไปตามมาตรฐานของแผนการบริหารจัดการศูนย์พักพิง โดยจะต้องสามารถตอบสนองความต้องการพื้นฐานให้แก่ผู้ประสบภัยได้อย่างพอเพียง ทั้งการบริการด้านโภชนาการอาหารและน้ำดื่ม ความปลอดภัย คุณภาพชีวิต สาธารณูปโภค รวมถึงสุขาภิบาลและสุขอนามัย โดยจะต้องดำเนินการ ดังนี้

5.1 การเปิดศูนย์พักพิงชั่วคราว

(1) จัดให้มีการทำทะเบียนผู้อพยพอย่างละเอียด โดยคำนึงถึงกลุ่มเปราะบางทางสังคม เพื่อให้ทราบความต้องการพื้นฐานและความต้องการพิเศษของผู้อพยพ ทั้งข้อมูลประชากร ข้อมูลส่วนบุคคลและรายงานให้ศูนย์บัญชาการเหตุการณ์ทราบ

(2) จัดให้มีอาหาร น้ำดื่มและความต้องการพิเศษอย่างเพียงพอ เช่น นมเด็กทารก

(3) จัดให้มีการกำหนดพื้นที่อาศัยภายในศูนย์พักพิงชั่วคราวโดยคำนึงถึงความปลอดภัยของผู้อพยพ ซึ่งหมายความรวมถึงข้อจำกัดทางการแพทย์ ประเด็นทางเพศสภาพและมิติหญิงชายด้วย

(4) ให้ศูนย์พักพิงชั่วคราวจัดให้มีระบบสาธารณูปโภค เช่น ประปา ไฟฟ้า เพื่ออำนวยความสะดวกให้แก่ผู้อพยพ ให้เพียงพอและทั่วถึง

(5) จัดให้มีระบบการแพทย์และสาธารณสุขสนับสนุนภายในศูนย์พักพิงเพื่อดูแลทั้งสุขภาพกายและสุขภาพจิตของผู้อพยพ

5.2 การบริหารศูนย์พักพิงชั่วคราว

(1) คัดเลือกสถานที่ตั้งศูนย์พักพิง โดยคำนึงถึงความปลอดภัย ไม่เสี่ยงต่อการเกิดน้ำท่วมซ้ำอีก ต้องมีการคมนาคมสะดวก มีความพร้อมของสาธารณูปโภค เช่น ประปา ไฟฟ้า เป็นต้น เป็นพื้นที่ที่อยู่เหนือระดับน้ำท่วมและต้องมีพื้นที่เป็นคลังสินค้าของบริจาค พื้นที่สำหรับคลินิกและสำนักงาน

(2) การบริหารจัดการข้อมูลในศูนย์พักพิงเป็นสิ่งที่สำคัญและจำเป็นที่สุดของการบริหารจัดการ ศูนย์พักพิง โดยข้อมูลที่จำเป็นต้องเก็บบันทึก ประกอบด้วย ข้อมูลประชากรผู้อพยพ ข้อมูลส่วนบุคคลของผู้ อพยพ ข้อมูลด้านธุรการ

(3) การจัดระเบียบศูนย์พักพิงชั่วคราวและการอำนวยความสะดวก

(3.1) ประสานงานล่วงหน้ากับหน่วยงานที่เป็นเจ้าของสถานที่ปลอดภัยสำหรับการอพยพใน การจัดพื้นที่ให้เหมาะสมกับจำนวนประชาชนที่จะอพยพเข้ามา หากเนื้อที่ไม่เพียงพอจะต้องจัดหาสถานที่ ปลอดภัยแห่งอื่นไว้รองรับ โดยศึกษาจากฐานข้อมูลประชากรในชุมชนหรือหมู่บ้านเป้าหมาย

(3.2) จัดเตรียมสถานที่ให้มีระบบสาธารณูปโภคพื้นฐานให้แก่ ผู้อพยพตามมาตรฐานขั้นต่ำ

(3.3) จัดแบ่งพื้นที่ให้เป็นสัดส่วนของแต่ละครอบครัวหรือของแต่ละชุมชนให้เป็นระเบียบ เพื่อให้เกิดความสะดวกแก่การสื่อสาร การสงเคราะห์และการเก็บข้อมูล

(3.4) จัดระเบียบเวรยามโดยอาจประสานงานขอกำลังจากเจ้าหน้าที่ตำรวจในพื้นที่หรือใช้ กำลังจากหน่วยอาสาสมัครป้องกันภัยฝ่ายพลเรือนหรือจัดหาอาสาสมัครจากประชาชนผู้อพยพ เพื่ออำนวยความสะดวกและความปลอดภัยแก่ผู้อพยพ

(4) การดูแลความปลอดภัยบ้านเรือนของผู้อพยพ

ศูนย์พักพิงชั่วคราวควรประสานงานกับเจ้าหน้าที่ตำรวจในพื้นที่เพื่อจัดกำลังสายตรวจ ไป ดูแลบ้านเรือนของผู้อพยพเป็นระยะๆ หากกำลังเจ้าหน้าที่ตำรวจไม่เพียงพอศูนย์พักพิงชั่วคราวอาจขอรับกำลัง สนับสนุนจากหน่วยอาสาสมัครป้องกันภัยฝ่ายพลเรือนหรือจัดหาอาสาสมัครจากประชาชนผู้อพยพแต่ละสัญชาติ ที่สำคัญที่สุดคือข้อมูลสถานการณ์ภัยพิบัติที่เป็นปัจจุบัน ภายหลังจากเสร็จภารกิจควรนำข้อมูลกลับมารายงานหัวหน้า ศูนย์พักพิงชั่วคราว เพื่อแจ้งข้อมูล/ข่าวสารแก่ผู้อพยพโดยเร็ว จะทำให้ผู้อพยพหมดความกังวลในความ ปลอดภัยในทรัพย์สินของตน

(5) การอำนวยความสะดวกแก่ผู้อพยพ

ดูแลด้านความสะดวกสบายให้ถูกสุขลักษณะ จัดให้มีระบบสาธารณูปโภคพื้นฐาน เช่น น้ำบริโภค น้ำอุปโภค กระแสไฟฟ้า ให้เพียงพอกับความต้องการ จัดสัดส่วนพื้นที่รักษาพยาบาล พื้นที่ซักล้าง พื้นที่ตาก ผ้า พื้นที่ออกกำลังกาย พื้นที่สนทนาการ พื้นที่ประกอบศาสนกิจให้สอดคล้องกับจำนวนผู้อพยพและการ จัดระบบรับของบริจาค โดยจัดให้มีสถานีรับบริจาคสำรวจความต้องการรับของบริจาค ตามลำดับความสำคัญ สำหรับ แต่ละครอบครัวหรือแต่ละกลุ่ม เมื่อมีของบริจาคมาถึงให้พยายามกระจายแก่ผู้อพยพตามความต้องการ อย่างทั่วถึงและเป็นธรรม

(6) การแจ้งความเคลื่อนไหวของสถานการณ์

ศูนย์พักพิงชั่วคราวควรติดตามความเคลื่อนไหวของสถานการณ์อย่างใกล้ชิดและต่อเนื่องจาก ทางสื่อทุกทางและหน่วยงานที่เกี่ยวข้อง แล้วนำข้อมูลข่าวสารดังกล่าวมาแจ้งแก่ผู้อพยพทุกระยะ เพื่อให้ผู้ อพยพผ่อนคลายความวิตกกังวลและเมื่อมีข่าวสารยืนยันอย่างชัดเจนจากผู้บังคับบัญชาถึงการยกเลิกสถานการณ์ ให้รีบแจ้งผู้อพยพเตรียมพร้อมในการอพยพกลับสู่ที่ตั้งต่อไป

กำหนดให้กองสวัสดิการและสังคมหรือกองสาธารณสุขและสิ่งแวดล้อม (กรณีเทศบาล) หรือ ส่วนสาธารณสุขและสิ่งแวดล้อม (กรณีองค์การบริหารส่วนตำบล) เป็นหน่วยรับผิดชอบหลักในการบริหารศูนย์

พักพิงชั่วคราวและประสานงานที่เกี่ยวข้องในการสนับสนุนยานพาหนะ เครื่องมืออุปกรณ์ ระบบสื่อสารระบบ
สาธารณูปโภค รวมทั้งประสานงานกับกองอำนาจการป้องกันและบรรเทาสาธารณภัยอำเภอและจังหวัด
เพื่อประสานการปฏิบัติในการจัดการศูนย์พักพิงชั่วคราว

5.3 การปิดศูนย์พักพิงชั่วคราว

เมื่อสถานการณ์ภัยยุติและผู้อพยพสามารถอพยพกลับไปยังที่อยู่อาศัยเดิมหรือที่อยู่อาศัยใหม่ให้

ดำเนินการ

(1) จัดให้มีการแจ้งการปิดศูนย์พักพิงชั่วคราวให้ผู้อพยพทราบล่วงหน้า พร้อมจัดทำทะเบียนผู้
อพยพกลับอย่างเป็นระบบ

(2) ประสานการเตรียมความพร้อมอพยพกลับตามแผนการส่งกลับ

(3) ให้มีแจ้งประกาศปิดศูนย์พักพิงชั่วคราวอย่างเป็นทางการ พร้อมทั้งรายงานให้ศูนย์

บัญชาการเหตุการณ์ที่รับผิดชอบทราบ

ทั้งนี้ ในทุกระยะการดำเนินการให้รายงานข้อมูลให้ผู้บัญชาการเหตุการณ์ทราบเป็นระยะ เพื่อ
เป็นข้อมูลในการบริหารจัดการเหตุการณ์ จนกว่าเหตุการณ์จะยุติ

ให้ อบต. เป็นหน่วยรับผิดชอบหลัก ในการจัดทำคู่มือการบริหารศูนย์พักพิงชั่วคราว โดยขอ
ความร่วมมือจากสำนักงานพัฒนาสังคมและความมั่นคงของมนุษย์จังหวัดในการให้คำแนะนำในการจัดทำคู่มือ
การบริหารศูนย์พักพิงชั่วคราวให้เป็นไปตามมาตรฐาน

บทที่ 6

การปฏิบัติหลังเกิดภัย

ยุทธศาสตร์ที่ 3: การเพิ่มประสิทธิภาพการฟื้นฟูอย่างยั่งยืน

หลังจากภาวะฉุกเฉินจากสาธารณภัยได้บรรเทาลงหรือได้ผ่านพ้นไปแล้ว จะเข้าสู่การจัดการสาธารณภัย ในระยะฟื้นฟู โดยใช้กระบวนการฟื้นฟูสภาพ (Rehabilitation) และซ่อมสร้าง (Reconstruction) ซึ่งเป็นการดำเนินการ เพื่อปรับสภาพระบบสาธารณูปโภค การดำรงชีวิตและสภาวะวิถีความเป็นอยู่ของชุมชนที่ประสบภัย ให้กลับสู่สภาวะปกติหรือพัฒนาให้ดีขึ้นกว่าเดิมตามความเหมาะสม โดยแบ่งระยะเวลาในการดำเนินการออกเป็น 3 ระยะ ได้แก่

1) **ระยะสั้น** เป็นการดำเนินการต่อเนื่องจากการค้นหาและการบรรเทาหรือการช่วยเหลือในภาวะฉุกเฉินได้ผ่านพ้นไปแล้ว เป็นการให้ความช่วยเหลือเพื่อยกระดับวิถีชีวิตและเพื่อตอบสนองความต้องการของผู้ที่ได้รับผลกระทบ รวมถึงการจัดมาตรการรักษาความปลอดภัยไม่ให้เกิดอันตรายหรือสาธารณภัยซ้ำขึ้นอีก การประเมินความเสียหายขั้นพื้นฐาน การจัดที่พักอาศัยชั่วคราวและการให้บริการสาธารณะ

2) **ระยะกลาง** เป็นการดำเนินการประสานและสนับสนุนชุมชนที่ประสบภัยให้อยู่ในพื้นที่ปลอดภัย ฟื้นฟูหรือสร้างสิ่งอำนวยความสะดวกในการดำรงชีวิตขึ้นใหม่ การฟื้นฟูเศรษฐกิจและสิ่งแวดล้อม รวมทั้งสภาพจิตใจ ร่างกายและสังคมของผู้ประสบภัย

3) **ระยะยาว** เป็นการดำเนินการต่อเนื่องจากระยะกลาง เช่น การซ่อมสร้างโครงสร้างพื้นฐานต่างๆ เป็นต้น ซึ่งอาจจะใช้ระยะเวลาในการดำเนินการยาวนาน นับจากเกิดสาธารณภัยไปจนกว่าสถานการณ์จะกลับเข้าสู่สภาวะปกติและดีกว่าหรือปลอดภัยกว่าเดิม

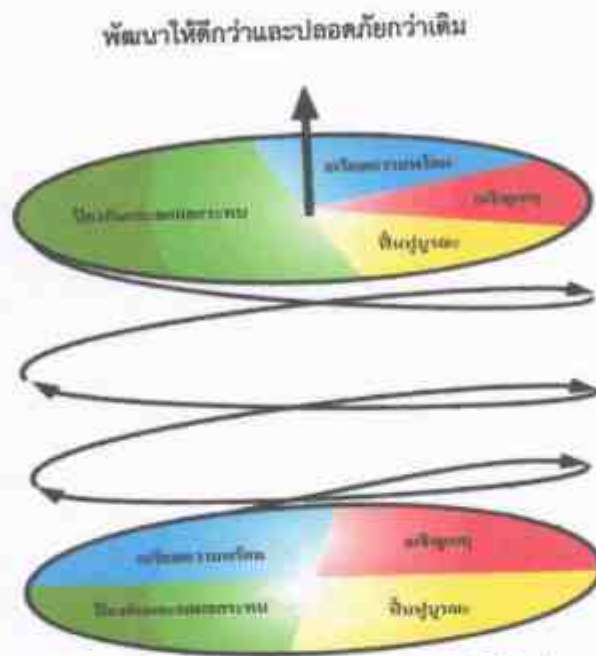
6.1 แนวคิดในการฟื้นฟู

6.1.1 แนวคิดการพัฒนาให้ดีกว่าและปลอดภัยกว่าเดิม (Build Back Better and Safer)

การจัดการความเสี่ยงจากสาธารณภัยที่เป็นมาตรฐานได้นำแนวคิด “การพัฒนาให้ดีกว่าและปลอดภัยกว่าเดิม (Build Back Better and Safer)” มาประยุกต์ใช้ในการดำเนินการต่างๆ มุ่งให้ความสำคัญกับการลดความเสี่ยงเดิมที่มีอยู่และป้องกันความเสี่ยงใหม่ไม่ให้เกิดขึ้น เพื่อมุ่งสู่การเป็นชุมชนหรือสังคมที่มีความพร้อมรับและฟื้นกลับเร็วต่อสาธารณภัยอย่างยั่งยืน (Resilience) ประกอบด้วย แนวทางมาตรการต่างๆ ทางด้านการฟื้นฟู ได้แก่ 1) การช่วยเหลือผู้ประสบภัยให้สามารถช่วยเหลือตนเองได้ เพื่อให้การดำรงชีวิตกลับเข้าสู่ภาวะปกติ โดยไม่จำเป็นต้องพึ่งพิงความช่วยเหลือจากภายนอกแต่เพียงอย่างเดียว 2) ผู้ประสบภัยมีส่วนร่วมในกระบวนการตัดสินใจ เพื่อให้เกิดการยอมรับและมีส่วนร่วมในขั้นตอนต่างๆ ที่จะดำเนินการ 3) การพิจารณาประเด็นความเสี่ยงจากสาธารณภัยในการดำเนินการฟื้นคืนสภาพและการสร้างใหม่เสมอ โดยมุ่งเน้นการลดความเสี่ยงเดิมที่มีอยู่และป้องกันความเสี่ยงใหม่ไม่ให้เกิดขึ้น 4) การดำเนินการซ่อมสร้างให้เร็วขึ้นเท่าที่สามารถทำได้เพื่อลดผลกระทบที่จะเกิดตามมา โดยเฉพาะทางด้าน การดำรงชีวิต (Building Back Faster) 5) การสร้างใหม่ให้มีความมั่นคงแข็งแรงกว่าเดิม (Building Back Stronger) เพื่อให้สามารถทนต่อสาธารณภัยในอนาคตได้ยาวนานขึ้น 6) การให้ความสำคัญกับการซ่อมสร้างแก่กลุ่มเสี่ยงที่มีโอกาสได้รับผลกระทบจากสาธารณภัยมากที่สุด (Building Back Inclusively) และ 7) การปรับวิถีชีวิตที่ไม่คุ้นเคยให้เป็นสิ่งปกติใหม่ (New Normal)

ในการรับมือสาธารณภัยรูปแบบใหม่ที่อาจเกิดขึ้นในอนาคต ทั้งนี้ หากรัฐสามารถดำเนินการฟื้นฟูได้ตามแนวทางดังกล่าวแล้ว จะส่งผลต่อการใช้งบประมาณในการลงทุนด้านการฟื้นฟูที่มีประสิทธิภาพและคุ้มค่าอย่างแท้จริง

อย่างไรก็ตาม การฟื้นฟูที่ดีกว่าและปลอดภัยกว่าเดิม โดยเฉพาะในกระบวนการฟื้นฟูสภาพและการซ่อมสร้างเป็นการดำเนินการที่ต้องใช้ระยะเวลาในการดำเนินการยาวนานและมักจะถูกกำหนดไว้เป็นส่วนหนึ่งในแผนพัฒนาประเทศ ซึ่งถือเป็นมาตรการทางด้านการลดความเสี่ยงจากสาธารณภัยที่รัฐจะต้องให้ความสำคัญในการดำเนินการเป็นลำดับต้น ๆ เพื่อสร้างความพร้อมรับและฟื้นกลับเร็วให้แก่ประเทศ ดังแผนภาพที่ 6-1

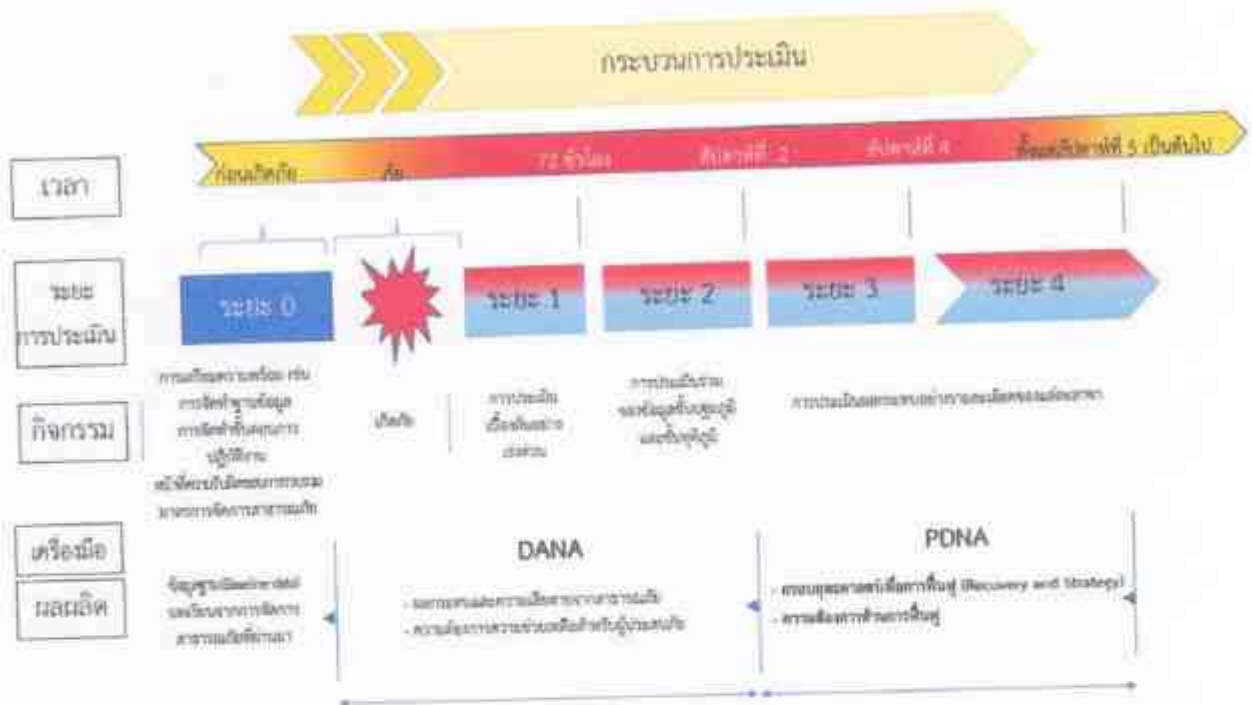


แผนภาพที่ 6-1 วงจรการจัดการสาธารณภัยสู่การพัฒนาให้ดีกว่าและปลอดภัยกว่าเดิม

6.1.2 เครื่องมือในการขับเคลื่อนการพัฒนาให้ดีกว่าและปลอดภัยกว่าเดิม

การประเมินเป็นกิจกรรมสำคัญที่กำหนดไว้ในการปฏิบัติงานด้านการให้ความช่วยเหลือด้านมนุษยธรรม เพื่อให้ได้ข้อมูลความต้องการความช่วยเหลือของผู้ประสบภัยที่สามารถนำมาวิเคราะห์ประมวลผลและนำไปประกอบในการดำเนินมาตรการความช่วยเหลือต่างๆ ตามความจำเป็นและเหมาะสม โดยกระบวนการประเมินตามหลักสากล แบ่งเป็น 2 ระยะ ได้แก่ 1) ก่อนเกิดภัย หรือระยะ 0 ในช่วงนี้จะเป็นการเตรียมพร้อมการประเมินและการวางแผนในการรวบรวมข้อมูลก่อนเกิดภัย 2) หลังเกิดภัย ประกอบด้วย ระยะที่ 1 - ระยะที่ 4 โดยในระยะที่ 1 เป็นการประเมินเพื่อวิเคราะห์ผลกระทบเบื้องต้น (Initial Assessment) ภายใน 3 วันแรก โดยใช้ข้อมูลทุติยภูมิเป็นส่วนใหญ่ ระยะที่ 2 เป็นการประเมินอย่างรวดเร็ว (Rapid Assessment) ต่อจากระยะที่ 1 เรื่อยไปประมาณ 2 สัปดาห์ เพื่อวิเคราะห์ผลกระทบและดำเนินการให้ความช่วยเหลือบรรเทาทุกข์อย่างเร่งด่วน ซึ่งในระยะที่ 1 - ระยะที่ 2 นี้ จะใช้แนวทางการประเมินความเสียหายและความต้องการความช่วยเหลือ (Damage and Need Assessment : DANA) เป็นเครื่องมือในการประเมิน ทั้งนี้จะมีการเก็บรวบรวมข้อมูลปฐมภูมิเพิ่มเติมโดยการสำรวจภาคสนาม หลังจากนั้น ในระยะที่ 3 - ระยะที่ 4 เป็นการ

ประเมินแบบเชิงลึก (In-depth Assessment) ต่อเนื่องมาจากระยะที่ 2 ในรายละเอียดของแต่ละสาขาหรือภาคส่วนที่ได้รับผลกระทบ เพื่อนำข้อมูลการประเมินที่ได้ไปสู่กระบวนการวางแผนฟื้นฟูต่อไป โดยจะใช้แนวทางการประเมินความต้องการหลังเกิดสาธารณภัย (Post-Disaster Need Assessment : PDNA) เป็นเครื่องมือในการประเมินดังแสดงในแผนภาพที่ 6-2



ดัดแปลงจาก : UNDAC Field Handbook (2013), 6th Edition.

แผนภาพที่ 6-2 กระบวนการประเมินเพื่อการปฏิบัติงานด้านการให้ความช่วยเหลือด้านมนุษยธรรม

6.2 เป้าประสงค์

6.2.1 เพื่อฟื้นฟูให้ผู้ประสบภัยได้รับการสงเคราะห์ช่วยเหลืออย่างรวดเร็ว ทัวถึง ต่อเนื่อง เป็นธรรม สอดรับกับความจำเป็นในการให้ความช่วยเหลือและสามารถกลับไปดำรงชีวิตได้ตามปกติ

6.2.2 เพื่อให้พื้นที่ประสบภัยได้รับการฟื้นฟูให้กลับคืนสู่สภาวะปกติหรือให้ดีกว่าและปลอดภัยกว่าเดิม

6.3 กลยุทธ์การเพิ่มประสิทธิภาพการฟื้นฟูอย่างยั่งยืน

กลยุทธ์ที่ 1 พัฒนาระบบการประเมินความต้องการหลังเกิดสาธารณภัย (Post - Disaster Needs Assessment : PDNA)

การประเมินความต้องการหลังเกิดสาธารณภัย (Post-Disaster Needs Assessment : PDNA) เป็นเครื่องมือที่เก็บรวบรวมข้อมูลในรายละเอียดของแต่ละภาคส่วนที่เกี่ยวข้อง เพื่อนำไปวิเคราะห์ ประมวลผล และวางแผนในการดำเนินมาตรการต่างๆ เพื่อฟื้นฟูอย่างยั่งยืนตามความจำเป็น โดยใช้ข้อมูลความเสียหาย ความสูญเสีย ผลกระทบและความต้องการในการฟื้นฟู

(1) แนวทางปฏิบัติในการจัดทำมาตรฐานแบบประเมินความต้องการหลังเกิดสาธารณภัย (PDNA) เพื่อให้เป็นกรอบการประเมินความต้องการของภาคส่วนที่เกี่ยวข้อง ดังนี้

กองอำนวยการป้องกันและบรรเทาสาธารณภัยองค์การบริหารส่วนตำบลวังงาม สํารวจความต้องการของผู้ประสบภัยและความเสียหายเบื้องต้นภายในพื้นที่ประสบภัยจนถึงระดับครัวเรือน โดยวิเคราะห์ผลกระทบจากความเสียหายที่เกิดขึ้นจากสาธารณภัยเพื่อประเมินและวิเคราะห์ความสามารถของผู้ประสบภัยในการตอบโต้สถานการณ์ฉุกเฉินด้วยตนเอง ความต้องการความช่วยเหลือเพิ่มเติมจากหน่วยงานภายนอก เช่น ความช่วยเหลือด้านอาหาร น้ำดื่ม การรักษาพยาบาล สุขอนามัยและการกำจัดสิ่งปฏิกูล เป็นต้น รวมทั้งจัดทำฐานข้อมูลการสำรวจความเสียหาย เพื่อเป็นข้อมูลในการฟื้นฟูและกำหนดกรอบแนวทางในการสร้างคืนใหม่ได้อย่างเหมาะสมและมีประสิทธิภาพ โดยมีหลักการปฏิบัติ ดังนี้

(1.1) ชุมชน/หมู่บ้าน สํารวจความเสียหายระบบสาธารณูปโภคและสิ่งสาธารณประโยชน์ต่างๆ จนถึงระดับครัวเรือน รวมทั้งจัดทำฐานข้อมูลการสำรวจความเสียหาย เพื่อเป็นข้อมูลในการฟื้นฟูและกำหนดกรอบแนวทางในการสร้างคืนใหม่ได้อย่างเหมาะสมและมีประสิทธิภาพ

(1.2) องค์การบริหารส่วนตำบลวังงาม สํารวจประเมินความจำเป็นในการฟื้นฟูภายหลังการเกิดสาธารณภัย

ดังนี้

(1) ข้อมูลพื้นฐานด้านชุมชน เช่น ประชากร เศรษฐกิจ สังคมและวัฒนธรรม

(2) ข้อมูลด้านความเสียหายจากสาธารณภัย การจัดการในภาวะฉุกเฉินการช่วยเหลือจาก

ภายนอก

(3) ข้อมูลการวิเคราะห์ความสามารถในการเผชิญเหตุของชุมชน ความอ่อนแอหรือความ

อ่อนแอต่อสาธารณภัยที่เกิดขึ้น

(1.3) สํารวจและประเมินความจำเป็นในการฟื้นฟูภายหลังเหตุการณ์สาธารณภัยควรสำรวจข้อมูล

ดังต่อไปนี้

(1) ข้อมูลการฟื้นฟูผู้ประสบภัย เช่น ด้านอาหาร การเงิน สิ่งของเครื่องใช้ ที่พักพิง สุขภาพ สุขอนามัยและสิ่งแวดล้อมการประกอบอาชีพและองค์ความรู้ (การช่วยเหลือยามฉุกเฉิน สุขอนามัย ฯลฯ) โดยให้คำนึงถึงการฟื้นฟูกลุ่มเปราะบาง (กลุ่มเด็ก สตรีมีครรภ์ คนชรา ผู้ป่วยและผู้พิการ) ที่ได้รับผลกระทบจากสาธารณภัยเป็นพิเศษ

(2) ข้อมูลการฟื้นฟูพื้นที่ประสบภัย เช่น ที่อยู่อาศัย สถานศึกษา โรงพยาบาล สิ่งก่อสร้างต่างๆ การชลประทาน การขนส่ง การสื่อสาร ยุทธศาสตร์ ระบบสุขภาพ เป็นต้น

(1.4) กองอำนวยการป้องกันและบรรเทาสาธารณภัยองค์การบริหารส่วนตำบลวังงาม จัดตั้งคณะทำงานประสานกับชุมชน/หมู่บ้าน ให้ตรวจสอบรายละเอียดความเสียหาย การให้ความช่วยเหลือและความต้องการเบื้องต้นของผู้ประสบภัยโดยเร็ว

(1.5) ดำเนินการฟื้นฟูโครงสร้างพื้นฐานที่เสียหายในเบื้องต้น โดยงบประมาณที่อยู่ในความรับผิดชอบ กรณีที่เกินขีดความสามารถให้ขอรับการสนับสนุนจากงบกลางขององค์กรปกครองส่วนท้องถิ่นหรืออื่นๆ ที่เกี่ยวข้อง

(1.6) รายงานสรุปการประเมินความเสียหายและแนวทางการฟื้นฟูไปยังกองอำนวยการป้องกันและบรรเทาสาธารณภัยอำเภอและจังหวัด เพื่อขอรับการสนับสนุนในการฟื้นฟู ซ่อมแซมและบูรณะโครงสร้าง

พื้นฐานที่ได้รับความเสียหาย (คณะกรรมการให้ความช่วยเหลือผู้ประสบภัยพิบัติอำเภอ (ก.ช.ภ.อ.) และคณะกรรมการให้ความช่วยเหลือผู้ประสบภัยพิบัติจังหวัด (ก.ช.ภ.จ.))

การประเมินความเสียหายและความต้องการความช่วยเหลือ จะต้องมีความเชื่อมโยงกับการตอบสนองความต้องการของผู้ที่ได้รับผลกระทบตามหลักมาตรฐาน โดยคำนึงถึงปัจจัยด้านต่างๆ เช่น อายุ เพศ เชื้อชาติ ศาสนา สตรีมีครรภ์และผู้พิการ เพื่อประกอบการพิจารณา (ทั้งนี้ ในการประเมินความต้องการหลังเกิดสาธารณภัยใช้แบบประเมินตามภาคผนวก ค และ ภาคผนวก ด)

(2) แนวทางปฏิบัติในการจัดตั้งระบบและกลไกในการประเมินความต้องการหลังเกิดสาธารณภัย (PDNA) ให้กองอำนาจการป้องกันและบรรเทาสาธารณภัยองค์การบริหารส่วนตำบลวังสาม จัดให้มีทีมประเมิน PDNA ในทุกภาคส่วนที่เกี่ยวข้องกับการประเมิน โดยมีขั้นตอนการปฏิบัติ (SOP) และคู่มือเพื่อใช้เป็นกรอบแนวทางในการปฏิบัติการประเมินความต้องการหลังเกิดสาธารณภัยแบบบูรณาการที่มีประสิทธิภาพ

กลยุทธ์ที่ 2 พัฒนาแนวทางการบริหารจัดการด้านการฟื้นฟู

(1) แนวทางปฏิบัติในการฟื้นฟูด้านต่างๆ

กองอำนาจการป้องกันและบรรเทาสาธารณภัยองค์การบริหารส่วนตำบลวังสาม จัดทำแผนฟื้นฟูทั้งในระยะสั้น ระยะกลางและระยะยาว โดยดำเนินการตามหลักการ ดังนี้

(1.1) การฟื้นฟูระยะสั้น

เป็นการดำเนินการต่อเนื่องจากการค้นหา การบรรเทาและการช่วยเหลือได้ยุติลง เพื่อสนองความต้องการที่จำเป็นของผู้ประสบภัย ธุรกิจ ชุมชนที่ได้รับผลกระทบจากสาธารณภัยในระยะเร่งด่วนหรือระยะสั้น รวมถึงการจัดมาตรการด้านการรักษาความปลอดภัยไม่ให้เกิดอันตรายหรือสาธารณภัย ซ้ำขึ้นอีก การประเมินความเสียหายของโครงสร้างพื้นฐาน การจัดเตรียมที่พักอาศัยชั่วคราวและการให้บริการสาธารณะ โดยมีแนวทางปฏิบัติ ดังนี้

(1.1.1) การสงเคราะห์และช่วยเหลือผู้ประสบภัยในเบื้องต้น

เป็นการฟื้นฟูด้านสมรรถภาพทางกายให้แก่ผู้ประสบภัย เช่น การตรวจรักษา ป้องกันควบคุมโรคและการฟื้นฟูความแข็งแรงทางร่างกาย เป็นต้น รวมถึงการฟื้นฟูด้านสภาพจิตใจและจิตสังคมของผู้ได้รับผลกระทบ ตลอดจนการกระตุ้นและช่วยเหลือให้เกิดการปรับตัวให้เข้ากับการเปลี่ยนแปลงตามความจำเป็น โดยให้โรงพยาบาลส่งเสริมสุขภาพประจำตำบลวังสาม เป็นหน่วยงายหลัก โดยดำเนินการ ดังนี้

(1) การช่วยเหลือและสงเคราะห์ผู้ประสบภัย

-แจ้งให้ชุมชน/หมู่บ้าน สำรวจตรวจสอบข้อมูลผู้ประสบภัยและความเสียหาย เพื่อให้ความช่วยเหลือต่างๆ ตรงกับข้อเท็จจริงตลอดจนส่งผู้ประสบภัยกลับภูมิลำเนา

-ให้มีการประสานงานระหว่างหน่วยงานของรัฐและองค์กรภาคเอกชนในการสงเคราะห์ผู้ประสบภัยให้เป็นไปอย่างมีระบบ รวดเร็ว ท่วงถึงและหลีกเลี่ยงความซ้ำซ้อนในการสงเคราะห์ผู้ประสบภัย

-ให้ชุมชน/หมู่บ้าน จัดทำบัญชีรายชื่อผู้ประสบภัยและทรัพย์สินที่เสียหายไว้เป็นหลักฐานเพื่อการสงเคราะห์ผู้ประสบภัย พร้อมทั้งออกหนังสือรับรองให้ผู้ประสบภัยไว้เป็นหลักฐานในการรับการสงเคราะห์และฟื้นฟู

-จัดให้มีการรักษาพยาบาลแก่ผู้ประสบภัยอย่างต่อเนื่องจนกว่าจะหายกลับมาดำรงชีวิตได้ตามปกติ รวมทั้งจัดการที่พักอาศัยชั่วคราวและระบบสุขภาพเฝ้าระวังแก่ผู้ประสบภัยในกรณีที่ต้องอพยพจากพื้นที่อันตราย

-ให้การสงเคราะห์แก่ครอบครัวของผู้ที่ประสบภัยอย่างต่อเนื่อง โดยเฉพาะ ในกรณีที่ผู้เป็นหัวหน้าครอบครัวประสบภัยจนเสียชีวิตหรือไม่สามารถประกอบอาชีพต่อไปได้ โดยการให้ทุนการศึกษาแก่บุตรของผู้ประสบภัยจนจบการศึกษาภาคบังคับ และโดยการจัดหาอาชีพให้แก่บุคคลในครอบครัว

-เลี้ยงดูผู้ประสบภัยที่ไม่สามารถช่วยตัวเองได้ในระยะแรก เช่น เด็กกำพร้า นักเรียน นักศึกษา คนพิการและผู้สูงอายุที่ประสบภัย

(1.1.2) การป้องกัน ฝักระวังและควบคุมโรคระบาด ทั้งคนและสัตว์

(1.1.3) ประชาสัมพันธ์เพื่อเสริมสร้างขวัญและกำลังใจของประชาชนให้คืนสู่สภาพปกติโดยเร็ว

(1.1.4) รายงานข่าวและประชาสัมพันธ์ข่าวสารต่อสาธารณชนให้ทราบสถานการณ์เป็นระยะๆ

(1.1.2) การฟื้นฟูพื้นที่ประสบภัย

เป็นการบูรณะที่อยู่อาศัย โครงสร้างพื้นฐานต่างๆ ที่ได้รับความเสียหายจากเหตุการณ์สาธารณภัยให้กลับสู่สภาพที่สามารถใช้งานได้ ทั้งนี้ ควรให้ความสำคัญกับการฟื้นฟูทรัพยากรธรรมชาติและสิ่งแวดล้อมด้วยตามความเหมาะสมกับสถานการณ์และการใช้งาน หากการบูรณะโครงสร้างและสิ่งก่อสร้างหรือการฟื้นฟูทรัพยากรธรรมชาติและสิ่งแวดล้อมที่ต้องฟื้นฟูให้ดีกว่าเดิม อาจต้องใช้เวลาดำเนินการฟื้นฟูควรกำหนดแผนงานไว้ในการฟื้นฟูระยะยาวต่อไปและการฟื้นฟูพื้นที่ประสบภัยในระยะเริ่มต้นให้ปฏิบัติ ดังนี้

(1) ทำความสะอาดบ้านเรือน ชุมชนและสิ่งสาธารณประโยชน์ ในพื้นที่ประสบภัย และขนย้าย

ขยะมูลฝอย

(2) ให้องค์การบริหารส่วนตำบลสร้างงานที่เกิดเหตุ ดำเนินการฟื้นฟูพื้นที่ประสบภัย ปรับสภาพภูมิ

ทัศน์และแก้ไขปัญหาล้างสิ่งแวดล้อมและมลภาวะเป็นพิษ

(3) กรณีที่เกินขีดความสามารถขององค์การบริหารส่วนตำบลสร้างงาน ให้หน่วยงานที่รับผิดชอบ

โครงสร้างพื้นฐานนั้นๆ ดำเนินการฟื้นฟู ซ่อมแซมและบูรณะโครงการที่ได้รับความเสียหาย ดังนี้

-ทางหลวงแผ่นดินและเส้นทางคมนาคม ดำเนินการโดยแขวงทางหลวงชัยภูมิ

-ระบบไฟฟ้า ดำเนินการโดยการไฟฟ้าส่วนภูมิภาคจังหวัดชัยภูมิและการไฟฟ้าฝ่ายผลิตแห่งประเทศไทย

ประเทศไทย

-ระบบประปา ดำเนินการโดยการประปาส่วนภูมิภาคจังหวัดชัยภูมิ

(4) ให้อีโอดอนซากปรักหักพังและซ่อมแซมสิ่งสาธารณูปโภค โครงสร้างพื้นฐาน และอาคาร

บ้านเรือนของผู้ประสบภัย เพื่อให้สามารถประกอบอาชีพได้ต่อไป

(4) ซ่อมแซมสถานที่ราชการ โรงเรียน สถานศึกษา วัด โบราณสถาน สถานที่ราชการ สถานที่ท่องเที่ยวและสาธารณูปโภคต่างๆ ให้กลับมาใช้งานได้ดังเดิม

(5) พื้นที่ประสบภัย เช่น การเก็บซากปรักหักพัง การตรวจสอบความแข็งแรงของ

อาคารเบื้องต้น การออกแบบวางผังเมือง การจัดหาแหล่งน้ำอุปโภคบริโภค การจัดทำภูมิทัศน์ ดำเนินการโดยสำนักงานโยธาธิการและผังเมืองจังหวัดชัยภูมิ สำนักชลประทานที่ 13 โครงการชลประทานจังหวัดชัยภูมิ องค์การบริหารส่วนจังหวัดชัยภูมิและหน่วยงานอื่นๆ ที่เกี่ยวข้อง

(3) การฟื้นฟูระยะกลาง/ระยะยาว

(3.1) การฟื้นฟูระยะกลางเป็นการดำเนินการต่อเนื่องโดยการประสาน และสนับสนุนชุมชนที่ประสบภัย ฟื้นฟูหรือสร้างสิ่งอำนวยความสะดวกในการดำรงชีวิตขึ้นใหม่ การฟื้นฟูเศรษฐกิจและสิ่งแวดล้อมรวมทั้งสภาพร่างกาย จิตใจและสังคมของผู้ประสบภัย โดยให้ปฏิบัติ ดังนี้

-การฟื้นฟูโครงสร้างพื้นฐานต่างๆ ที่จำเป็นต่อการดำรงชีวิต เช่น ประปา ไฟฟ้า ระบบโทรคมนาคม เป็นต้น

-การฟื้นฟูและเสริมสร้างความเข้มแข็งทางเศรษฐกิจ

ให้กองคลังขององค์การบริหารส่วนตำบลวังงาม เป็นหน่วยหลักในการฟื้นฟูและเสริมสร้างความเข้มแข็งทางเศรษฐกิจ ทั้งนี้ ให้สามารถร่วมมือกับภาคเอกชน ได้แก่ หอการค้า สมาคมอุตสาหกรรม สมาคมท่องเที่ยวและหน่วยงานที่เกี่ยวข้องกับระบบเศรษฐกิจและการพาณิชย์ ขององค์การบริหารส่วนตำบลวังงาม

(3.2) สำหรับการฟื้นฟูระยะยาว เป็นการดำเนินการต่อเนื่องจากระยะกลาง ซึ่งอาจใช้เวลาหลายเดือนหรือหลายปีนับจากหลังเกิดสาธารณภัย โดยมุ่งเน้นการกลับสู่สภาวะปกติหรือให้ดียิ่งขึ้นกว่าเดิม โดยให้สำนักปลัดองค์การบริหารส่วนตำบลวังงาม ทำการสำรวจและจัดทำแผนโครงการ เพื่อวางแผนการฟื้นฟูพื้นที่ที่เกิดภัย ให้สามารถรองรับสาธารณภัยที่จะเกิดขึ้นในอนาคตได้ดีกว่าเดิมและปลอดภัยกว่าเดิม โดยมีแนวทางปฏิบัติ ดังนี้

-ให้องค์การบริหารส่วนตำบลวังงาม เป็นหน่วยหลักในการวางแผนและดำเนินกิจกรรมฟื้นฟูชุมชนร่วมกับหน่วยงานที่เกี่ยวข้องได้อย่างมีประสิทธิภาพ โดยอาศัยการมีส่วนร่วมกับชุมชน เพื่อให้มีความพร้อมรับมือและฟื้นกลับอย่างรวดเร็ว เป็นการดำเนินงานฟื้นฟูที่ต่อเนื่องจากการบรรเทาภัยที่เกิดขึ้น การให้ความช่วยเหลือทางวิชาการในการวางแผนฟื้นฟู การระบุและติดตามการแก้ไขความขัดแย้งและการลดความแตกต่าง การประยุกต์ใช้หลักการพัฒนายั่งยืนในการวางแผนและการกำหนดการประสานความต้องการที่ยังไม่ได้รับการช่วยเหลือ

-ให้มีการบูรณะและการก่อสร้างที่อยู่อาศัยที่ถูกทำลายและได้รับความเสียหายใหม่หรือพัฒนาที่อยู่อาศัยถาวร เพื่อเป็นทางเลือกใหม่ในการแก้ไขปัญหาด้านที่อยู่อาศัยที่จะรองรับ โดยชุมชนมีส่วนในการเสริมสร้างความถาวรยั่งยืนและความต้านทานต่อสาธารณภัยของที่อยู่อาศัย ทั้งนี้ การฟื้นฟูที่อยู่อาศัยมุ่งที่จะแก้ไขปัญหาด้านที่อยู่อาศัยให้ผู้ประสบภัยหลังการเกิดสาธารณภัยเพื่อป้องกันและลดผลกระทบต่อสาธารณภัยที่จะเกิดขึ้นอีก

-ปกป้องทรัพยากรธรรมชาติและสิ่งแวดล้อมและทรัพย์สินทางประวัติศาสตร์ในการดำเนินงานตอบโต้และฟื้นฟูที่เหมาะสม เพื่อที่จะสงวน อนุรักษ์ บูรณะและปฏิสังขรณ์ ให้กลับคืนสู่สภาพเดิมหรือดีกว่าหรือปลอดภัยกว่าเดิม

กลยุทธ์ที่ 3 เสริมสร้างแนวทางการฟื้นฟูที่ดีกว่าและปลอดภัยกว่าเดิม (Build Back Better and Safer)

การฟื้นฟูให้ดีกว่าและปลอดภัยกว่าเดิม (Build Back Better and Safer) เป็นการนำมาตรการด้านการฟื้นฟู พื้นสภาพและซ่อมสร้าง มาใช้เพื่อวางแผนในการลดความเสี่ยงที่มีอยู่เดิมและป้องกันไม่ให้ความเสี่ยงใหม่เกิดขึ้น และการปรับวิถีชีวิตที่ไม่คุ้นเคยให้เป็นสิ่งปกติใหม่ (New Normal) รวมถึงการนำผลการศึกษา วิจัย นวัตกรรม และเทคโนโลยีมาใช้สนับสนุนในการฟื้นฟูอย่างยั่งยืน ดังนี้

(1) แนวทางปฏิบัติในการวางแผนและสนับสนุนการฟื้นฟูชุมชนและการพัฒนาศักยภาพ

จัดให้มีการวางแผนและดำเนินกิจกรรมฟื้นฟูอย่างมีประสิทธิภาพ โดยการมีส่วนร่วมกับชุมชนเพื่อให้มีความพร้อมรับมือและฟื้นกลับอย่างรวดเร็ว ซึ่งเป็นการดำเนินงานฟื้นฟูที่ต่อเนื่องจากการบรรเทาภัยที่เกิดขึ้น โดยจัดเวทีประชุมหารือเพื่อบูรณาการกระบวนการวางแผนการฟื้นฟูให้มีสาระสำคัญ เช่น ระบุขอบเขต ลักษณะสำคัญของผลกระทบจากภัย การให้ความช่วยเหลือทางวิชาการในการวางแผนการฟื้นฟู การระบุและติดตามการแก้ไขความขัดแย้งและการลดความแตกต่าง รวมถึงการประยุกต์ใช้หลักการพัฒนาอย่างยั่งยืนในการวางแผนและการกำหนดการประสานความต้องการที่ยังไม่ได้รับการช่วยเหลือ

(2) แนวทางปฏิบัติในการวางแผนและสนับสนุนการฟื้นฟูบริการด้านสุขภาพ และการบริการสังคม

เสริมสร้างความพร้อมที่จะรับมือและการฟื้นกลับสู่สภาวะปกติได้อย่างรวดเร็วของท้องถิ่นในการบริการด้านสุขภาพ และการบริการด้านสังคมของบุคคลและชุมชนที่ประสบภัย ครอบคลุมถึงการสาธารณสุข สุขภาพจิต และการบริการทางการแพทย์

(3) แนวทางปฏิบัติในการวางแผนและสนับสนุนการฟื้นฟูที่อยู่อาศัย

จัดให้มีการบูรณะและการก่อสร้างที่อยู่อาศัยที่ถูกทำลายและได้รับความเสียหายใหม่หรือพัฒนาที่อยู่อาศัยถาวร เพื่อเป็นทางเลือกใหม่ในการแก้ไขปัญหาด้านที่อยู่อาศัยที่จะรองรับความต้องการของทั้งชุมชนได้อย่างมีประสิทธิภาพ โดยชุมชนมีส่วนร่วมในการเสริมสร้างความถาวรยั่งยืนและความต้านทาน ต่อสาธารณภัยของที่อยู่อาศัย ทั้งนี้ ภารกิจสนับสนุนการฟื้นฟูที่อยู่อาศัยมุ่งที่จะแก้ไขปัญหาด้านที่อยู่อาศัยหลังการเกิดสาธารณภัย เพื่อป้องกันและลดผลกระทบต่อสาธารณภัยที่จะเกิดขึ้นอีก

(4) แนวทางปฏิบัติในการวางแผนและสนับสนุนการฟื้นฟูระบบโครงสร้างพื้นฐาน

เพิ่มศักยภาพในการดำเนินงานฟื้นฟูระบบโครงสร้างพื้นฐานให้ลุ่สว่างเร็วขึ้น โดยจะเกี่ยวข้องกับหน่วยงานเครือข่ายทั้งภาครัฐและเอกชนที่มีความเชี่ยวชาญด้านวิศวกรรมบริการและประชาชนในภาคส่วนโครงสร้างพื้นฐานหลายภาคส่วน ซึ่งมีขอบเขตครอบคลุมโครงสร้างพื้นฐาน ส่วนหลักและส่วนย่อยดังต่อไปนี้: พลังงาน น้ำ เขื่อน การสื่อสาร ระบบการขนส่ง การเกษตร (การผลิตอาหารและการจัดส่ง) สถานที่ทำการของรัฐบาล สาธารณูปโภค การสุขาภิบาล วิศวกรรม การควบคุมและระบบอื่นๆ ที่สนับสนุนโครงสร้างพื้นฐานทางกายภาพด้านการสื่อสาร รวมถึงสถานที่ทำการสำหรับการให้บริการ ได้แก่ ความปลอดภัยสาธารณะ การบริการฉุกเฉินและสถานที่พักผ่อนหย่อนใจ เป็นต้น

(5) แนวทางปฏิบัติในการวางแผนและสนับสนุนการฟื้นฟูทรัพยากรธรรมชาติและสิ่งแวดล้อม

ปกป้องทรัพยากรธรรมชาติและสิ่งแวดล้อมและทรัพย์สินทางประวัติศาสตร์ในการดำเนินงานตอบโต้ และฟื้นฟูที่เหมาะสม เพื่อที่จะสงวน อนุรักษ์ บูรณะและปฏิสังขรณ์ให้กลับคืนสู่สภาพเดิมหรือดีกว่าหรือปลอดภัยกว่าติดตามที่ชุมชนร้องขอการสนับสนุน โดยเป็นการกระตุ้นให้หน่วยงานที่มีหน้าที่รับผิดชอบในทุก ระดับ รวมถึงหน่วยงานภาคเอกชนที่เป็นเครือข่ายให้การสนับสนุนแผนงานและภารกิจสำคัญตามแผนปฏิบัติการท้องถิ่นที่กำหนดวิธีการที่จะใช้ทรัพยากรและสมรรถนะ เพื่อตอบสนองความต้องการของชุมชนได้ตรงและเพียงพอ

(6) แนวทางปฏิบัติในการวางแผนและสนับสนุนการฟื้นฟูระบบเศรษฐกิจ

ส่งเสริมและสนับสนุนการพลิกฟื้นระบบเศรษฐกิจ รวมถึงด้านเกษตรกรรมคืนสู่สภาวะที่มั่นคง และพัฒนาโอกาสทางเศรษฐกิจ ซึ่งจะส่งผลให้ชุมชนเกิดความเข้มแข็งยั่งยืน และสามารถอยู่รอดในเชิงเศรษฐกิจได้ ทั้งนี้ สาธารณภัยไม่เพียงแต่สร้างความเสียหายต่อทรัพย์สินเท่านั้น แต่ยังเกิดความเสียหายให้กับตลาดสินค้าและบริการทั้งหมดอีกด้วย ดังนั้น ความรวดเร็วและประสิทธิผลในการพลิกฟื้นชุมชนให้สามารถพึ่งพาตนเอง และมีความสามารถในการอยู่รอดขึ้นอยู่กับ การปรับตัวอย่างรวดเร็วให้เข้ากับสภาวะตลาดที่เปลี่ยนไป การเปิดดำเนินการธุรกิจต่อเนื่อง และ/หรือ การสร้างธุรกิจใหม่ การดำเนินธุรกิจทำให้มีการจ้างคนงาน การจัดหาบริการ ให้และตอบสนอง ความต้องการของชุมชน รวมถึงการสร้างรายได้อีกครั้งซึ่งเป็นการช่วยเหลือชุมชน รวมถึงการสนับสนุนทางการเงินในการฟื้นฟูด้านอื่นๆ ที่มีความจำเป็นต่อการเสริมสร้างความเข้มแข็งทางเศรษฐกิจ การดึงดูดการลงทุนจากภายนอกและบทบาทการมีส่วนร่วมของภาคเอกชนเป็นประเด็นสำคัญ ที่ไม่อาจจะมองข้ามได้ในฐานะที่เป็นรากฐานที่สำคัญสำหรับการฟื้นฟูเศรษฐกิจ

ยุทธศาสตร์ที่ 4 : การส่งเสริมการเป็นหุ้นส่วนระหว่างประเทศ ในการจัดการความเสี่ยงจากสาธารณภัย

จากสถิติสาธารณภัยของโลกแสดงให้เห็นแนวโน้มการเกิดสาธารณภัยที่มีความรุนแรงและความถี่มากขึ้น ทั้งการเกิดสาธารณภัยรูปแบบเดิมและภัยคุกคามรูปแบบใหม่ ก่อให้เกิดความเสียหายแก่ชีวิตและทรัพย์สิน ทำให้การพัฒนาต่างๆ หยุดชะงัก ส่งผลกระทบต่อเศรษฐกิจและสังคมในระยะยาว ประชาคมโลก จึงตระหนักถึงความสำคัญในการยกระดับความร่วมมือในเชิงหุ้นส่วนทางยุทธศาสตร์ (Strategic Partnership) เพื่อดำเนินการไปสู่เป้าหมายร่วมกัน (Common Goals) ในการลดความเสี่ยงจากสาธารณภัย ในขณะเดียวกัน ประเทศไทยจำเป็นต้องสร้างความเป็นหุ้นส่วนการจัดการสาธารณภัยและประสานความร่วมมือระหว่างประเทศ ด้านการให้ความช่วยเหลือทางมนุษยธรรมในทุกๆ ระดับร่วมกับประเทศต่างๆ และหน่วยงานภาคีเครือข่าย ในระดับสากล โดยการนำแนวคิดกรอบการพัฒนาระดับโลกที่เกี่ยวข้อง เช่น การลดความเสี่ยงจากสาธารณภัย การปรับตัวต่อการเปลี่ยนแปลงสภาพภูมิอากาศและการพัฒนาที่ยั่งยืน เป็นต้น มาเชื่อมโยง (Coherence) และปรับใช้กับแผนพัฒนาทุกภาคส่วนเพื่อการลดความเสี่ยงจากสาธารณภัยตามบริบทของประเทศไทยสู่การปฏิบัติตั้งแต่ระดับชาติจนถึงระดับชุมชน (Localization) รวมถึงการพัฒนาศักยภาพของชุมชนให้เกิดความยั่งยืนและมีภูมิคุ้มกันต่อการเปลี่ยนแปลง นอกจากนี้ ยังต้องส่งเสริมการพัฒนาศักยภาพในการจัดการสาธารณภัยทั้งระบบของประเทศผ่านการเรียนรู้ร่วมกัน สร้างระบบการบูรณาการทรัพยากรที่เหมาะสม สนับสนุนการแลกเปลี่ยนประสบการณ์และแนวทางปฏิบัติที่ดี (Best Practice) เพื่อสร้างความร่วมมือ ความรู้ความเข้าใจเกี่ยวกับความเสี่ยง และนำไปสู่การปฏิบัติเพื่อลดความเสี่ยง (Risk-Informed) ให้เกิดผลกระทบในการลงทุนที่คำนึงถึงความเสี่ยงและประโยชน์ที่ได้รับอย่างรอบด้านและสมดุล อันจะนำไปสู่การพัฒนาอย่างยั่งยืน

7.1 แนวคิดการส่งเสริมการเป็นหุ้นส่วนระหว่างประเทศในการจัดการความเสี่ยงจากสาธารณภัย

การลดความเสี่ยงจากสาธารณภัยเป็นหัวใจหลักของการพัฒนาที่ยั่งยืน ซึ่งต้องอาศัยความร่วมมือแบบเป็นหุ้นส่วน (Partnership) จากทุกภาคส่วนในทุกระดับอย่างครอบคลุม (Inclusive approach) โดยแต่ละประเทศต้องเห็นพ้องร่วมกันในการวางแผนและดำเนินกิจกรรมที่คำนึงถึงความเสี่ยงจากสาธารณภัย รวมถึงการประชุมหารือ การแลกเปลี่ยนเรียนรู้ การพัฒนาศักยภาพการจัดการความเสี่ยงจากสาธารณภัยภายใต้กรอบความร่วมมือต่างๆ การประเมินผลสัมฤทธิ์ของการปฏิบัติงาน เพื่อให้เกิดผลผลิตอย่างเป็นรูปธรรม และเกิดประสิทธิภาพสูงสุด โดยการส่งเสริมบทบาทของประเทศไทย ให้มีความมั่นคง (Security) มีความมั่นคงและยั่งยืน (Sustainability) มีสถานะและเกียรติภูมิ (Status) มีมาตรฐานสากล (Standard) และมีเอกภาพ มีพลัง (Synergy)

7.2 เป้าประสงค์

- 7.2.1 เพื่อให้ทุกภาคส่วนมีความตระหนักและเข้าร่วมเป็นหุ้นส่วนในการจัดการความเสี่ยงจากสาธารณภัยอย่างยั่งยืน
- 7.2.2 เพื่อยกระดับมาตรฐานการจัดการความเสี่ยงจากสาธารณภัยในระดับชุมชน ระดับชาติและนานาชาติ
- 7.2.3 เพื่อยกระดับการประสานความช่วยเหลือด้านมนุษยธรรมอย่างมีเอกภาพ

7.3 กลยุทธ์การส่งเสริมการเป็นหุ้นส่วนในการจัดการความเสี่ยงจากสาธารณภัย

เพื่อเป็นการส่งเสริมศักยภาพและพัฒนาความร่วมมือของหน่วยงานภาคีเครือข่ายตามแนวทางของกรอบการพัฒนาในระดับโลก องค์การบริหารส่วนตำบลวังงาม จึงได้นำแนวคิดตามกรอบของประเทศซึ่งมุ่งเน้นการส่งเสริมและประสานความร่วมมือกับหน่วยงานระหว่างประเทศในการจัดการความเสี่ยงจากสาธารณภัย ที่สอดคล้องกับกรอบนโยบายต่างประเทศ ซึ่งต้องพิจารณาจากความเชี่ยวชาญและประสบการณ์ที่จะได้รับประโยชน์ร่วมกัน โดยเฉพาะความร่วมมือกับประเทศเพื่อนบ้าน ระดับภูมิภาคและระดับโลก มาเป็นแนวทางในการปฏิบัติในการส่งเสริมการเป็นหุ้นส่วนในการจัดการความเสี่ยงจากสาธารณภัย

ทั้งนี้ องค์การบริหารส่วนตำบลวังงาม ดำเนินยุทธศาสตร์การเป็นหุ้นส่วนด้านการจัดการความเสี่ยงจากสาธารณภัยทั้งแบบทวิภาคีและพหุภาคีตามแนวทางของประเทศ ดังนี้

- (1) ให้มีการจัดทำบันทึกความเข้าใจ (Memorandum of Understanding : MOU) ความร่วมมือทางวิชาการด้านการลดความเสี่ยงจากสาธารณภัยกับประเทศเพื่อนบ้านที่มีชายแดนติดกัน
- (2) จัดทำโครงการความร่วมมือเพื่อการพัฒนาการจัดการความเสี่ยงจากสาธารณภัย โดยริเริ่ม ในภาคส่วนต่างๆ อาทิ ภาคเกษตร ภาคคมนาคม ภาคการศึกษา ภาคสาธารณสุข เป็นต้น
- (3) ร่วมกันพัฒนาเทคโนโลยีและนวัตกรรมเพื่อการป้องกันและลดผลกระทบ เช่น การจัดทำแผนที่เสี่ยงภัย การพัฒนาระบบแจ้งเตือนภัย การจัดทำกรอบและแผนการฟื้นฟูหลังการเกิดสาธารณภัย การพัฒนาทรัพยากรมนุษย์ด้านการจัดการความเสี่ยงจากสาธารณภัย เป็นต้น
- (4) เข้าร่วมประชุมสัมมนาเวทีแลกเปลี่ยน (Platform) องค์ความรู้ทางวิชาการและการฝึกซ้อมด้านการจัดการสาธารณภัย การฝึกการรับและให้ความช่วยเหลือด้านมนุษยธรรมจากต่างประเทศ เป็นต้น

ยุทธศาสตร์ที่ 5 : การเพิ่มประสิทธิภาพระบบบริหารจัดการและประยุกต์ใช้นวัตกรรมด้านสาธารณสุข

ระบบบริหารจัดการ (Management System) และนวัตกรรม (Innovation) เป็นเครื่องมือที่ใช้เพิ่มประสิทธิภาพการทำงานให้เกิดความรวดเร็ว ความประหยัด เพิ่มขีดความสามารถในการทำงาน โดยการพัฒนาคน องค์กร หน่วยงาน รวมไปถึงการปรับปรุงในกระบวนการทำงานที่มีอยู่เดิมให้มีคุณภาพและประสิทธิภาพดียิ่งขึ้น ดังนั้น เพื่อให้การจัดการสาธารณสุขของประเทศเกิดประสิทธิภาพสูงสุดจึงใช้ระบบบริหารจัดการ และนวัตกรรม ภายใต้กรอบแนวคิดการพัฒนา นวัตกรรมอย่างยั่งยืน โดยใช้ฐานข้อมูล องค์ความรู้ เทคโนโลยี การลงทุน บุคลากร องค์กรที่เกี่ยวข้อง การวิจัยและการสร้างนวัตกรรมด้านสาธารณสุข การทบทวนและบังคับใช้กฎหมาย ตลอดจนการเสริมสร้างความเข้าใจความตระหนักและเพิ่มศักยภาพของชุมชนในการป้องกันและจัดการสาธารณสุข เป็นเครื่องมือในการพัฒนาปรับปรุงการจัดการความเสี่ยงจากสาธารณสุขของประเทศให้ดียิ่งขึ้น

8.1 แนวคิดการเพิ่มประสิทธิภาพระบบบริหารจัดการและสร้างนวัตกรรมด้านสาธารณสุข

สาธารณสุขที่เกิดขึ้นมีแนวโน้มทวีความรุนแรง มีความถี่ในการเกิดเพิ่มขึ้น มีลักษณะการเกิดที่ไม่แน่นอน ผันผวนตลอดเวลา มีความซับซ้อน ทำให้การจัดการความเสี่ยงจากสาธารณสุขรูปแบบเดิมไม่สามารถดำเนินการได้อย่างมีประสิทธิภาพ จึงมีความจำเป็นต้องมีการปรับเปลี่ยนการจัดการสาธารณสุขและการสร้าง การจัดการ สาธารณสุขรูปแบบใหม่ เพื่อตอบสนองต่อการจัดการสาธารณสุขที่มีความซับซ้อนเพิ่มขึ้น โดยใช้กรอบแนวคิดการเพิ่มประสิทธิภาพระบบบริหารจัดการที่มุ่งเน้นการสร้างการมีส่วนร่วมการสร้างภูมิคุ้มกัน จากสาธารณสุขในทุกภาคส่วน โดยมีชุมชนเป็นฐาน (Community Based Disaster Risk Management : CBDRM) เป็นแนวทางและวางรากฐานให้ชุมชนมีส่วนร่วมกับหน่วยงานภาครัฐอย่างเข้มแข็ง การพัฒนาศักยภาพให้ชุมชน หรือเมืองมีความสามารถรับมือและปรับตัวกับสาธารณสุขที่เปลี่ยนแปลงไป (Smart Community/City) รวมถึงการสร้างนวัตกรรมด้านสาธารณสุข โดยใช้ความคิดสร้างสรรค์เพื่อพัฒนาหรือประดิษฐ์สิ่งใหม่ๆ เช่น การ บริการ ผลิตภัณฑ์หรือกระบวนการใหม่ๆ (Service, Product, Process) ที่มีคุณค่า (Value Creation) สามารถพัฒนาต่อยอดเพื่อนำไปสู่การเปลี่ยนแปลงการจัดการความเสี่ยงจากสาธารณสุขที่ดีขึ้นเป็น มาตรฐานสากลและมีความยั่งยืน

8.2 เป้าประสงค์

8.2.1 เพื่อเพิ่มประสิทธิภาพการจัดการความเสี่ยงจากสาธารณสุขของประเทศโดยนำระบบอัจฉริยะในการ สร้างระบบบริหารจัดการ การวิจัย นวัตกรรม เทคโนโลยีและภูมิปัญญา

8.2.2 เพื่อสร้างภูมิคุ้มกันด้วยการรู้เท่าทันภัยให้กับประชาชนทุกช่วงวัยอย่างเสมอภาคและการมีส่วนร่วม ของผู้มีส่วนได้ส่วนเสียจากทุกภาคส่วน (Stakeholder)

8.3 กลยุทธ์การเพิ่มประสิทธิภาพระบบบริหารจัดการและสร้างนวัตกรรมด้านสาธารณสุข

กลยุทธ์ที่ 1 พัฒนาระบบสารสนเทศด้านสาธารณสุข

สารสนเทศด้านสาธารณสุขสามารถนำมาใช้ในการสนับสนุนการจัดการความเสี่ยงสาธารณสุข ตั้งแต่ การป้องกันและลดผลกระทบ การเตรียมความพร้อม การจัดการในภาวะฉุกเฉินและการฟื้นฟูให้มีประสิทธิภาพมากขึ้น สามารถเข้าถึงและเชื่อมโยงข้อมูลจากแหล่งต่างๆ ไว้เป็นระบบเดียวกันและนำมาวิเคราะห์ประเมินผลเพื่อใช้ในการตัดสินใจ การปฏิบัติงาน รวมทั้งการเผยแพร่สู่สาธารณะ

แนวทางปฏิบัติการพัฒนาฐานข้อมูลสาธารณสุขขององค์การบริหารส่วนตำบลวังงาม ดังนี้

(1) **แนวทางปฏิบัติในการใช้แพลตฟอร์ม (Platform)** สารสนเทศด้านการจัดการความเสี่ยงจากสาธารณสุขขององค์การบริหารส่วนตำบลวังงาม โดยการจัดทำข้อมูลสารสนเทศสาธารณสุขภายใต้แพลตฟอร์มที่กองอำนาจป้องกันและบรรเทาสาธารณภัยกลางกำหนด เพื่อให้พัฒนาระบบสารสนเทศระหว่างหน่วยงานที่เกี่ยวข้อง

(2) **แนวทางปฏิบัติในการจัดทำมาตรฐานชุดข้อมูลสาธารณสุขขององค์การบริหารส่วนตำบลวังงาม** โดยเฉพาะอย่างยิ่งข้อมูลด้านสาธารณสุขเพื่อให้ทุกหน่วยงานสามารถนำระบบมาตรฐานกลางฐานข้อมูลไปดำเนินการจัดทำ พัฒนา ปรับปรุงระบบฐานข้อมูลของแต่ละหน่วยงานให้เป็นไปตามมาตรฐานเดียวกัน ซึ่งสามารถเชื่อมโยงและแลกเปลี่ยนข้อมูลระหว่างหน่วยงานได้ ฐานข้อมูลที่เกี่ยวข้อง ได้แก่

- (1) ข้อมูลด้านพื้นที่เสี่ยงภัย
- (2) ข้อมูลด้านทรัพยากร เครื่องมือ อุปกรณ์ เครื่องช่วย ผู้เชี่ยวชาญ
- (3) ข้อมูลข้อมูลทางสังคม ข้อมูลทางสาธารณสุข ข้อมูลโครงสร้างพื้นฐาน ข้อมูลทางเศรษฐกิจ
- (4) ข้อมูลด้านการให้ความช่วยเหลือ ความเสียหายและการฟื้นฟู

(3) **แนวทางปฏิบัติในการพัฒนาระบบวิเคราะห์และประมวลผลข้อมูลจากฐานข้อมูลสาธารณสุข**

สนับสนุนระบบการตัดสินใจ (Decision Support System : DSS) ในการจัดการความเสี่ยงสาธารณสุขด้านการป้องกันและลดผลกระทบ การเตรียมความพร้อม การจัดการในภาวะฉุกเฉิน การฟื้นฟูที่มีความถูกต้อง แม่นยำ รวดเร็ว บนพื้นฐานหลักวิชาการทั้งมิติด้านเศรษฐกิจและสังคมและนำไปใช้ในการจัดการความเสี่ยงจากสาธารณสุขในพื้นที่ ภายใต้แพลตฟอร์ม (Platform) สารสนเทศด้านการจัดการความเสี่ยงจากสาธารณสุข ภายใต้ระบบที่กองอำนาจป้องกันและบรรเทาสาธารณภัยกลางกำหนด

(4) **แนวทางปฏิบัติในการจัดทำระบบนำเสนอข้อมูลการเข้าถึงข้อมูล** สนับสนุนการใช้ประโยชน์จากการใช้ระบบสารสนเทศด้านการจัดการความเสี่ยงจากสาธารณสุข เช่น ระบบสืบค้น การคัดกรองวิเคราะห์ การแสดงผลด้านการจัดการความเสี่ยงจากสาธารณสุข ภายใต้แพลตฟอร์ม (Platform) สารสนเทศที่กองอำนาจป้องกันและบรรเทาสาธารณภัยกลางกำหนด

กลยุทธ์ที่ 2 พัฒนาการจัดการองค์ความรู้ด้านการจัดการความเสี่ยงจากสาธารณสุข

การจัดการความเสี่ยงจากสาธารณสุขให้มีประสิทธิภาพและมีมาตรฐานตามหลักสากล จำเป็นต้องใช้ องค์ความรู้จากการศึกษา วิจัย นวัตกรรม เทคโนโลยี มาประยุกต์ใช้ในการดำเนินการในส่วนที่เกี่ยวข้อง นอกจากนี้ จำเป็นต้องมีกระบวนการเผยแพร่ถ่ายทอดองค์ความรู้ด้านการจัดการความเสี่ยงจากสาธารณสุข โดยเพิ่มขีดความสามารถให้บุคลากรด้านการจัดการความเสี่ยงจากสาธารณสุขมีทักษะในการปฏิบัติงาน รวมถึงประชาชน เพื่อให้เกิดการแลกเปลี่ยนเรียนรู้ นำไปสู่การเตรียมความพร้อมรับมือจากสาธารณสุขที่อาจเกิดขึ้น

องค์การบริหารส่วนตำบลรังงาม มีแนวทางปฏิบัติในการพัฒนาองค์ความรู้ด้านการจัดการความเสี่ยงจากสาธารณภัย ดังนี้

(1) แนวทางปฏิบัติในการส่งเสริมให้มีการวิจัยและพัฒนาเทคโนโลยี

กำหนดให้มีการส่งเสริมและพัฒนาเทคโนโลยีทั้งในภาครัฐ เอกชน ในพื้นที่ เพื่อประยุกต์ใช้ในงานด้านการจัดการความเสี่ยงจากสาธารณภัย เพื่อให้เกิดการสร้างและการใช้นวัตกรรม ตลอดจนผสมผสานต่อยอดภูมิปัญญาท้องถิ่นและการนำหลักปรัชญาของเศรษฐกิจพอเพียงเพื่อการวางแผนป้องกันและลดผลกระทบได้อย่างเหมาะสมตามบริบทของพื้นที่และการเปลี่ยนแปลงของสถานการณ์ภัยในอนาคต

(2) แนวทางปฏิบัติในการส่งเสริมให้บุคลากรได้รับการพัฒนาองค์ความรู้ในการจัดการความเสี่ยงจากสาธารณภัย

กำหนดให้มีการสนับสนุนให้บุคลากรเข้าใจในบทบาทหน้าที่ โดยการส่งเสริมให้มีการฝึกอบรม พัฒนาองค์ความรู้ในการจัดการความเสี่ยงจากสาธารณภัย รวมทั้งการแลกเปลี่ยนบุคลากรในการปฏิบัติงานระหว่างหน่วยงาน

(3) แนวทางปฏิบัติในการส่งเสริมกระบวนการจัดการความรู้ด้านสาธารณภัย

กำหนดให้มีการถ่ายทอดองค์ความรู้สู่สาธารณะด้วยวิธีการต่างๆ อาทิ การจัดเวทีเสวนา สัมมนา อบรม สื่อออนไลน์ ตลอดจนส่งเสริมการแลกเปลี่ยนประสบการณ์ สิ่งเคราะห์บทเรียน แนวปฏิบัติที่ดี (best practice) การจัดตั้งศูนย์การเรียนรู้สาธารณภัยในท้องถิ่น เพื่อถ่ายทอดความรู้ด้านสาธารณภัยแก่ทุกภาคส่วนที่เกี่ยวข้อง ทั้งภาครัฐทุกระดับ ภาคเอกชน ภาคประชาชนและอาสาสมัคร

กลยุทธ์ที่ 3 พัฒนาการสื่อสารความเสี่ยงจากสาธารณภัยที่มีประสิทธิภาพ

การสื่อสารเป็นกลไกสำคัญที่สนับสนุนการจัดการความเสี่ยงจากสาธารณภัยให้บรรลุเป้าหมายได้อย่างรวดเร็ว ทัวถึง คุ่มค่า โดยเฉพาะสื่อสารให้เกิดการปฏิบัติระหว่างหน่วยงานที่เกี่ยวข้องในการจัดการความเสี่ยงจากสาธารณภัย รวมถึงเป็นเครื่องมือในการแจ้งข่าวสารและเผยแพร่ข้อมูลสาธารณภัยแก่ประชาชน ให้รับทราบอย่างทั่วถึงสามารถลดความสูญเสียด้านชีวิตและทรัพย์สิน ทั้งนี้ การนำนวัตกรรมและเทคโนโลยีมาประยุกต์ใช้ในการพัฒนาระบบสื่อสารจะเพิ่มประสิทธิภาพ การติดต่อสื่อสาร การกระจายข้อมูลข่าวสาร นำไปสู่การสร้างมาตรฐานการสื่อสารการจัดการความเสี่ยงจากสาธารณภัย

องค์การบริหารส่วนตำบลรังงาม มีแนวทางปฏิบัติในการพัฒนาการสื่อสารความเสี่ยงจากสาธารณภัยที่มีประสิทธิภาพ ดังนี้

(1) แนวทางปฏิบัติในการพัฒนาและสร้างรูปแบบการสื่อสารความเสี่ยงจากสาธารณภัยสู่สาธารณะ

กำหนดให้มีการพัฒนารูปแบบ สื่อประชาสัมพันธ์ ที่มีความรวดเร็ว ครอบคลุม ทันต่อสถานการณ์ เช่น การสร้างสื่อออนไลน์เพื่อให้ข้อมูลความเสี่ยงจากสาธารณภัย เกมส์ แอปพลิเคชันบน Smart Phone เว็บไซต์รวมถึงเป็นช่องทางในการได้ตอบ รับและส่งข้อมูลความเสี่ยง โดยความร่วมมือภาครัฐและภาคเอกชน ไปยังประชาชนทุกกลุ่ม รวมทั้งกลุ่มเปราะบางและนักท่องเที่ยง ที่เข้าใจได้ง่ายและสามารถนำ

ข้อมูลดังกล่าวไปใช้ในการวางแผนเตรียมความพร้อมรับมือจากสาธารณภัยที่อาจเกิดขึ้นและในระหว่างเกิดสาธารณภัย

(2) แนวทางปฏิบัติในการพัฒนาการแจ้งเตือนภัยแบบครบวงจร (End-to-End Early Warning System) ที่สามารถแจ้งเตือนภัยที่หลากหลายประเภทภัย (Multi-Hazard)

กำหนดให้มีการแจ้งเตือนสถานการณ์สาธารณภัย ข่าวด่วนข้อมูล แนวทางการปฏิบัติตนเมื่อเกิดสาธารณภัยให้ประชาชนในพื้นที่รับทราบ โดยต้องมีความแม่นยำ รวดเร็ว ครอบคลุม ทั่วถึงทุกพื้นที่ และเหมาะสมกับประเภทสาธารณภัยที่เกิดขึ้น

กลยุทธ์ที่ 4 ส่งเสริมการลงทุนด้านการจัดการความเสี่ยงจากสาธารณภัยแบบมีส่วนร่วมจากภาครัฐ เอกชน และภาคประชาสังคม

การลงทุนในการจัดการความเสี่ยงจากสาธารณภัย สามารถดำเนินการได้ทั้งมาตรการด้านโครงสร้างและด้านไม่ใช่โครงสร้าง เช่น ระบบโครงสร้างพื้นฐาน มาตรการทางการเงิน ฯลฯ และใช้กระบวนการสร้างความเป็นหุ้นส่วนเข้ามาเป็นกลไกในการขับเคลื่อนให้เกิดการลงทุนเพื่อการจัดการความเสี่ยงจากสาธารณภัยให้บรรลุเป้าหมาย เพื่อสร้างรากฐานให้มีความมั่นคงและยั่งยืน

องค์การบริหารส่วนตำบลรังงาม มีแนวทางปฏิบัติในการส่งเสริมให้ภาครัฐ ภาคเอกชนและภาคประชาชนมีการลงทุน ดังนี้

(1) แนวทางปฏิบัติในการส่งเสริมให้ภาครัฐ ภาคเอกชน และภาคประชาชนมีการลงทุน

กำหนดให้มีการส่งเสริมให้ภาครัฐ ภาคเอกชนและภาคประชาชนมีการลงทุนด้านการจัดการความเสี่ยงจากสาธารณภัยแบบมีส่วนร่วมด้านการจัดการความเสี่ยงจากสาธารณภัย โดยการนำผลงานวิจัย นวัตกรรมและเทคโนโลยีด้านการลดความเสี่ยงจากสาธารณภัยมาเป็นข้อมูลพิจารณาประกอบการลงทุน ดังนี้

(1.1) **ภาครัฐ** ส่งเสริมให้ทุกหน่วยงานที่เกี่ยวข้องทั้งในท้องถิ่น จัดสรรงบประมาณในการป้องกันและลดความเสี่ยงด้วยการลงทุนในการบำรุงบูรณะโครงสร้างพื้นฐานเดิมและก่อสร้างโครงสร้างพื้นฐานใหม่ด้วยนวัตกรรมที่ตอบโจทย์การลดความเสี่ยงจากสาธารณภัย เช่น การก่อสร้างระบบป้องกันน้ำท่วมระบบชลประทานสำหรับภัยแล้ง

(1.2) **ภาคเอกชน** ส่งเสริมให้หน่วยงานภาคเอกชนในพื้นที่ลงทุนด้านโครงสร้างเพื่อป้องกันและลดความเสี่ยงของตนเอง เช่น สร้างคันป้องกันน้ำรอบนิคม การลงทุนในระบบด้านการป้องกันอัคคีภัย ด้านพลังงาน

(1.3) **ภาคประชาชน** ส่งเสริมให้ประชาชนสร้างพื้นที่อยู่อาศัยและพื้นที่ทำกินของตนเองให้มีความปลอดภัย

(2) แนวทางปฏิบัติในการเสริมสร้างความเป็นหุ้นส่วนระหว่างภาครัฐ เอกชน และประชาชน

กำหนดให้มีการสนับสนุนเสริมสร้างความเป็นหุ้นส่วนระหว่างภาครัฐ เอกชนและประชาชน ในการจัดการความเสี่ยงจากสาธารณภัยทั้งในท้องถิ่น เพื่อให้เกิดความเป็นเจ้าของร่วมกันในการดำเนินการ ผลประโยชน์ และความรับผิดชอบ เช่น ส่งเสริมให้ภาคเอกชนและชุมชนร่วมดำเนินโครงการด้านการป้องกันและบรรเทาสาธารณภัย

(3) แนวทางปฏิบัติในการกำหนดกลไก/มาตรการทางการเงินและการคลัง เพื่อการจัดการความเสี่ยงจากสาธารณภัย

กำหนดให้มีการกำหนดกลไก/มาตรการทางการเงินและการคลัง เพื่อการจัดการความเสี่ยงจากสาธารณภัย เช่น การจัดตั้งกองทุนการจัดการสาธารณภัยในระดับชุมชน มาตรการให้ อบรม, ยกเว้นหรือลดภาษีสำหรับผู้ประกอบการและประชาชน เพื่อจูงใจให้ตระหนักถึงสาธารณภัยที่อาจจะเกิดขึ้น เช่น การสร้างสิ่งปลูกสร้างเพื่อรองรับสาธารณภัย การดำเนินธุรกิจของผู้ประกอบการที่คำนึงถึงผลกระทบต่อสิ่งแวดล้อม

(4) แนวทางปฏิบัติในการส่งเสริมธุรกิจประกันภัยเพื่อลดความเสี่ยงจากสาธารณภัยและขยายขอบเขตให้ครอบคลุมธุรกิจขนาดกลางและขนาดเล็ก (SMEs) ให้ทั่วถึงและเป็นธรรม

กำหนดให้มีการส่งเสริมให้ผู้ประกอบการ และประชาชนทำประกันภัยเพื่อกระจายความเสี่ยงและลดภาระที่เกิดจากผลกระทบจากสาธารณภัย

กลยุทธ์ที่ 5 เสริมสร้างการมีส่วนร่วมของทุกภาคส่วน ในการจัดการความเสี่ยงจากสาธารณภัย

การมีส่วนร่วมของทุกภาคส่วนในการจัดการความเสี่ยงจากสาธารณภัย ได้แก่ ภาครัฐ ภาคเอกชน ภาคประชาสังคม โดยสร้างขีดความสามารถในการปฏิบัติกิจการร่วมกันอย่างสอดคล้องเป็นไปในทิศทางเดียวกัน รวมถึงการสร้างชุมชนที่มีภูมิคุ้มกันจากสาธารณภัยยึดหลักเศรษฐกิจพอเพียงมาประยุกต์ใช้ โดยมีเป้าหมายเพื่อพัฒนาไปสู่สังคมที่มีความปลอดภัย

องค์การบริหารส่วนตำบลวังงาม มีแนวทางปฏิบัติเสริมสร้างการมีส่วนร่วมของทุกภาคส่วน ในการจัดการความเสี่ยงจากสาธารณภัย ดังนี้

(1) แนวทางปฏิบัติในการพัฒนาความร่วมมือระหว่างภาคีเครือข่าย ภาคประชาชน อาสาสมัคร และอื่นๆ เพื่อสนับสนุนการปฏิบัติงานเจ้าหน้าที่รัฐ โดยส่งเสริมการร่วมคิด ร่วมดำเนินการ ร่วมวางแผนในการจัดการความเสี่ยงจากสาธารณภัย ดังนี้

(1.1) สร้างจิตสำนึกการทำงานร่วมกันและการแสวงหาผู้ร่วมดำเนินการ โดยการเสริมสร้างองค์ความรู้ด้านการจัดการสาธารณภัย โดยการฝึกอบรมให้ความรู้ด้านการจัดการป้องกันและบรรเทาสาธารณภัย แก่ผู้นำชุมชนรวมถึงคนในชุมชน เพื่อกระตุ้นให้ชุมชนตระหนักถึงสภาพความเสี่ยงในพื้นที่และเข้ามามีส่วนร่วมในทุกภาคส่วนทุกขั้นตอนของการจัดการสาธารณภัย

(1.2) สร้างข้อตกลงและร่วมกันวางแผน (Partnership Agreement & Action Planning) โดยสร้างแนวทางการบริหารจัดการสาธารณภัยระดับชุมชน โดยมุ่งเน้นการวางกลไกขับเคลื่อนกิจกรรมการลดความเสี่ยงจากในรูปแบบคณะกรรมการ โดยมีชุมชนเป็นศูนย์กลางในการวางแผนเตรียมพร้อมรับมือป้องกันจัดการบรรเทาและฟื้นฟูความเสียหายจากสาธารณภัย

(1.3) กำกับ ติดตาม และประเมินผล เพื่อให้เป็นเครื่องมือทบทวนผลการดำเนินงานการดำเนินการร่วมกันว่ามีความก้าวหน้าหรือประสบผลสำเร็จตามที่กำหนดไว้และนำผลจากการติดตามและประเมินผลมาใช้พัฒนาแนวทางการพัฒนาความร่วมมือที่มีประสิทธิภาพ ต่อไป

(1.4) สร้างความเข้มแข็งและความต่อเนื่องของเครือข่ายอย่างยั่งยืน โดยใช้งานวิจัยในการแสวงหาทางเลือกในการทำกิจกรรมที่ส่งเสริมความสัมพันธ์และการแสวงหาแกนนำเครือข่าย เช่น การฝึกการป้องกันและบรรเทาสาธารณภัยแบบมีส่วนร่วมอย่างต่อเนื่อง การสร้างระบบแจ้งเหตุการ จัดหาทรัพยากรสนับสนุนอย่างพอเพียงในการให้ความช่วยเหลือหรือแก้ไขปัญหา

(2) แนวทางปฏิบัติในการพัฒนาศักยภาพชุมชนหรือเมืองให้มีขีดความสามารถในการรับมือสาธารณภัย

(2.1) การจัดการความเสี่ยงจากสาธารณภัยโดยอาศัยชุมชนเป็นฐาน (Community Based Disaster Risk Management : CBDRM) เน้นการอาศัยชุมชนเป็นศูนย์กลางในการป้องกัน แก้ไข บรรเทา และฟื้นฟูความเสียหายจากสาธารณภัย โดยให้ชุมชนเข้ามามีส่วนร่วมในการวางแผน ตัดสินใจ กำหนดแนวทางแก้ปัญหาในการจัดการความเสี่ยงจากสาธารณภัย เพื่อลดความเสี่ยงภัยของชุมชนและเพิ่มขีดความสามารถให้คนในชุมชนมีศักยภาพในการระงับบรรเทาภัยได้ด้วยตนเองในระดับหนึ่ง ก่อนที่หน่วยงานภายนอกจะเข้าไปให้ความช่วยเหลือ จึงเป็นเครื่องมือในการเตรียมประชาชน/ชุมชน ให้มีความพร้อมที่จะเผชิญสาธารณภัยและได้รับผลกระทบต่อนชีวิตและทรัพย์สินให้น้อยที่สุด รวมทั้งเป็นการสร้างภาคีเครือข่ายภาคประชาชนในรูปแบบอาสาสมัครเพื่อช่วยเหลืองานเจ้าหน้าที่ในขั้นตอนการเตรียมความพร้อม เช่น การศึกษา ข้อมูลการวิเคราะห์ข้อมูลภัย การแจ้งเตือนภัย การจัดตั้งคณะกรรมการป้องกันและบรรเทาสาธารณภัยของชุมชน/หมู่บ้าน การฝึกการป้องกันและบรรเทาสาธารณภัยและการประเมินผล

องค์กรบริหารส่วนตำบลวังงาม ได้ดำเนินการฝึกอบรมประชาชนที่อยู่ในพื้นที่เสี่ยงภัยให้มีความพร้อมรับมือกับภัยพิบัติที่จะเกิดขึ้นได้ด้วยชุมชนเองก่อนที่หน่วยงานภายนอกจะเข้ามาให้ความช่วยเหลือ ตามหลักการจัดการความเสี่ยงจากภัยพิบัติโดยอาศัยชุมชนเป็นฐาน (Community Based Disaster Risk Management: CBDRM) ร่วมกับสำนักงานป้องกันและบรรเทาสาธารณภัยจังหวัดเป็นประจำทุกปี

(2.2) การพัฒนาศักยภาพชุมชนหรือเมืองให้มีขีดความสามารถในการรับมือและปรับตัวกับสถานการณ์สาธารณภัยที่เปลี่ยนแปลงไป (Smart Community/City) โดยเสริมสร้างศักยภาพการจัดการความเสี่ยงจากสาธารณภัยของชุมชนและเมือง (Community Base Disaster risk Management) ให้มีความรู้ความเข้าใจและทักษะ บนกรอบแนวคิด “ความพร้อม รับมือและฟื้นกลับเร็ว (Resilience)” ทั้งนี้ มีแนวปฏิบัติตามการสร้างเมืองปลอดภัยอย่างยั่งยืนของสำนักงานลดความเสี่ยงภัยพิบัติแห่งสหประชาชาติ 10 ประการ ดังนี้

(2.1) จัดตั้งองค์กรเพื่อสร้างการรับรู้ ความตระหนักและเตรียมความพร้อมด้านการลดความเสี่ยงจากสาธารณภัยในระดับพื้นที่อย่างมีส่วนร่วมกับภาคส่วนต่างๆ

(2.2) จัดสรรงบประมาณและการสร้างแรงจูงใจทุกระดับในสังคมให้มีการลงทุน เพื่อการลดความเสี่ยงจากสาธารณภัย

(2.3) ปรับปรุงข้อมูลภัยและข้อมูลความเปราะบางให้เป็นปัจจุบัน รวมทั้งมีการประเมินความเสี่ยงจากสาธารณภัยเพื่อนำไปสู่การตัดสินใจและวางแผนพัฒนาเมืองอย่างเหมาะสม

(2.4) ลงทุนด้านโครงสร้างพื้นฐานโดยคำนึงถึงปัจจัยทางด้านการลดความเสี่ยงจากสาธารณภัย

(2.5) ประเมินและปรับปรุงสถานศึกษาและสถานพยาบาลให้มีความปลอดภัยจากสาธารณภัย

(2.6) บังคับใช้กฎหมายควบคุมอาคาร การวางผังเมือง และจัดสรรพื้นที่ที่มีความปลอดภัยจากสาธารณภัยอย่างเท่าเทียม

(2.7) อนุรักษ์ระบบนิเวศวิทยาและจัดให้มีแนวป้องกันลดผลกระทบจากภัยพิบัติ โดยใช้โครงสร้างทางธรรมชาติ

(2.8) พัฒนาระบบการแจ้งเตือนภัยล่วงหน้าและเสริมสร้างศักยภาพเรื่องการจัดการในภาวะฉุกเฉิน รวมทั้งการฝึกซ้อมการป้องกันและบรรเทาสาธารณภัย

(2.9) ประเมินความต้องการหลังเกิดสาธารณภัยเพื่อเป็นข้อมูลในการดำเนินการฟื้นฟูสภาพและซ่อมสร้างที่อยู่อาศัยและสภาพชีวิตความเป็นอยู่ของผู้ได้รับผลกระทบ รวมทั้งเป็นข้อมูลในการกำหนดแนวทางมาตรการที่สามารถสนับสนุนการจัดการในภาวะฉุกเฉินในอนาคต

บทที่ 9

การขับเคลื่อนแผนปฏิบัติการในการป้องกันและบรรเทาสาธารณภัย ขององค์การบริหารส่วนตำบลวังงาม ไปสู่การปฏิบัติ

การขับเคลื่อนแผนปฏิบัติการในการป้องกันและบรรเทาสาธารณภัยขององค์การบริหารส่วนตำบลวังงาม ไปสู่การปฏิบัติ ประกอบด้วย (1) การขับเคลื่อนแผนไปสู่การปฏิบัติ (2) การติดตามประเมินผล (3) การวิจัยและพัฒนา และ (4) การทบทวนแผนปฏิบัติการในการป้องกันและบรรเทาสาธารณภัยขององค์การบริหารส่วนตำบลวังงาม

9.1 การขับเคลื่อนแผนไปสู่การปฏิบัติ

แผนปฏิบัติการในการป้องกันและบรรเทาสาธารณภัยขององค์การบริหารส่วนตำบลวังงาม พ.ศ.2564-2570 ได้จัดทำขึ้นโดยใช้กรอบแนวคิดให้สอดคล้องกับแผนการป้องกันและบรรเทาสาธารณภัยอำเภอ พ.ศ. 2564 และแผนการป้องกันและบรรเทาสาธารณภัยจังหวัด พ.ศ.2564-2570 การจัดทำแผนเชิงยุทธศาสตร์ แนวคิดการบริหารแบบมุ่งผลสัมฤทธิ์ การมองอนาคต การทบทวนสถานการณ์ต่างๆ นโยบาย กฎหมายและระเบียบที่เกี่ยวข้อง โดยเฉพาะพระราชบัญญัติป้องกันและบรรเทาสาธารณภัย พ 2550.ศ. ตลอดจนแนวโน้มสถานการณ์ทางสังคม รวมทั้งการประเมินผลแผนปฏิบัติการในการป้องกันและบรรเทาสาธารณภัย ที่ผ่านมาเป็นแนวทางในการจัดทำแผนปฏิบัติการในการป้องกันและบรรเทาสาธารณภัย โดยใช้กระบวนการแบบมีส่วนร่วมของภาคีทุกภาคส่วน โดยการขับเคลื่อนแผนไปสู่การปฏิบัติ ดังนี้

9 1.1. กลไกการขับเคลื่อนแผนปฏิบัติการในการป้องกันและบรรเทาสาธารณภัยขององค์การบริหารส่วนตำบลวังงาม พ.ศ.2564

กลไกหลักในการขับเคลื่อนแผนปฏิบัติการในการป้องกันและบรรเทาสาธารณภัย องค์การบริหารส่วนตำบลวังงาม พ.ศ.2564-2570 ไปสู่การปฏิบัติเป็นไปตามบทบัญญัติในพระราชบัญญัติป้องกันและบรรเทาสาธารณภัย พ 2550.ศ. มาตรา 20 ให้องค์กรปกครองส่วนท้องถิ่นแห่งพื้นที่มีหน้าที่ป้องกันและบรรเทาสาธารณภัยในเขตท้องถิ่นของตน โดยมีผู้บริหารองค์กรปกครองส่วนท้องถิ่นแห่งพื้นที่นั้นเป็นผู้รับผิดชอบในฐานะผู้อำนวยการท้องถิ่น

9 1.2. แนวทางการขับเคลื่อนแผนปฏิบัติการในการป้องกันและบรรเทาสาธารณภัยขององค์การบริหารส่วนตำบลวังงาม พ.ศ.2564-2570

แนวทางการขับเคลื่อนแผนปฏิบัติการในการป้องกันและบรรเทาสาธารณภัยขององค์การบริหารส่วนตำบลวังงาม พ.ศ.2564 มีกองอำนวยการป้องกันและบรรเทาสาธารณภัย อบท. เป็นกลไกสำคัญในการกำกับดูแลยุทธศาสตร์ไปสู่การปฏิบัติให้เกิดผลต่างๆ อย่างเป็นรูปธรรม โดยมีแนวทางการขับเคลื่อน ดังนี้

(1) เสริมสร้างและพัฒนาความเข้าใจเกี่ยวกับสาระสำคัญของแผนปฏิบัติการในการป้องกันและบรรเทาสาธารณภัยขององค์การบริหารส่วนตำบลวังงาม พ.ศ.2564-2570 นโยบายการป้องกันและบรรเทาสาธารณภัยและยุทธศาสตร์การจัดการความเสี่ยงจากสาธารณภัย เช่น การประชาสัมพันธ์ผ่านสื่อต่างๆ การสื่อสารและถ่ายทอดแผน โดยการจัดประชุมสร้างความเข้าใจ การอบรมและซักซ้อมการปฏิบัติจากการจำลองฉากทัศน์เป็นต้น และการเสริมสร้างการมีส่วนร่วมของทุกภาคส่วนในทุกระดับ โดยสร้างความเป็นเจ้าของแผนปฏิบัติการในการ

ป้องกันและบรรเทาสาธารณภัยองค์การบริหารส่วนตำบลวังงาม พ.ศ.2564-2570 (Sense of Belonging) เช่น
 ผลักดันแผนงาน โครงการและกิจกรรม บรรจุไว้ในแผนพัฒนาท้องถิ่น เป็นต้น

(2) จัดทำแนวทางปฏิบัติของยุทธศาสตร์การจัดการความเสี่ยงจากสาธารณภัยตามแผนการ
 ป้องกันและบรรเทาสาธารณภัยจังหวัดสู่การปฏิบัติผ่านแผนงาน โครงการและกิจกรรมภายใต้แผนปฏิบัติการระดับ
 หน่วยงานสู่ระดับพื้นที่ โดยการผสาน (Mainstreaming) ภารกิจหลักของหน่วยงานที่มีเป้าหมายและตัวชี้วัดที่
 สอดคล้องกับยุทธศาสตร์การจัดการความเสี่ยงจากสาธารณภัย

(3) ผลักดันให้มีงบประมาณเชิงบูรณาการด้านการจัดการความเสี่ยงจากสาธารณภัยของ
 ทุกหน่วยงาน โดยการจัดประชุมหารือกับส่วนราชการที่เกี่ยวข้องเพื่อกำหนดแนวทางวิธีการจัดสรรงบประมาณ
 ให้สอดคล้องกับการขับเคลื่อนแผนปฏิบัติการในการป้องกันและบรรเทาสาธารณภัยองค์การบริหารส่วนตำบลวัง
 งาม พ.ศ.2564-2570 รวมทั้งงบประมาณตามแผนปฏิบัติการประจำปีของหน่วยงานและการจัดสรร
 งบประมาณให้แก่ระดับพื้นที่

(4) จัดทำแผนปฏิบัติการในการป้องกันและบรรเทาสาธารณภัยขององค์กรปกครองส่วนท้องถิ่น
 แผนเผชิญเหตุให้สอดคล้องกัน รวมทั้งแผนจัดหาวัสดุ อุปกรณ์ เครื่องมือเครื่องใช้ ยานพาหนะ เครื่องหมาย
 สัญญาณหรือสิ่งอื่นใดในการแจ้งให้ประชาชนได้ทราบถึงการเกิดหรือจะเกิดสาธารณภัยและสำหรับใช้ในการ
 ป้องกันและบรรเทาสาธารณภัยและบรรจุไว้ในแผนพัฒนาองค์กรปกครองส่วนท้องถิ่น เพื่อเป็นกรอบในการ
 ปฏิบัติงานในระดับพื้นที่

(5) กำหนดบทบาทหน่วยงานและภาคีเครือข่ายทุกระดับในการขับเคลื่อนแผนไปสู่การปฏิบัติตาม
 บทบาทหน้าที่ความรับผิดชอบที่กำหนดไว้ในพระราชบัญญัติป้องกันและบรรเทาสาธารณภัย พ.ศ.2550 รวมทั้ง
 นโยบายและกฎหมายต่างๆ โดยมีแนวทางดำเนินการของแต่ละภาคส่วน ดังนี้

ตารางที่ 9-1 : แนวทางดำเนินงานในการขับเคลื่อนแผนไปสู่การปฏิบัติ

ลำดับที่	การดำเนินการ	หน่วยงานที่ รับผิดชอบ
1	ดำเนินการเผยแพร่ประชาสัมพันธ์ให้ความรู้เกี่ยวกับแผนปฏิบัติการในการ ป้องกันและบรรเทาสาธารณภัยองค์การบริหารส่วนตำบลวังงาม พ.ศ. 2564 รวมทั้งแนวทางปฏิบัติเกี่ยวกับการป้องกันและบรรเทาสาธารณภัยที่ อาจเกิดขึ้นในพื้นที่ของตนเอง เพื่อสร้างความตระหนักให้แก่นับ ผู้ใหญ่บ้าน อาสาสมัคร คนในชุมชน/ท้องถิ่นได้รับรู้ รับทราบ เข้าใจถึงระเบียบกฎหมายที่ เกี่ยวข้องกับสาธารณภัยและสร้างการมีส่วนร่วมของภาคประชาชนและ ภาคเอกชนในพื้นที่	-องค์การบริหารส่วน ตำบลวังงาม -หน่วยงานที่เกี่ยวข้อง กับการป้องกันและ บรรเทาสาธารณภัย
2	จัดให้มีการประชุมกองอำนาจการป้องกันและบรรเทาสาธารณภัยองค์การ บริหารส่วนตำบลวังงาม อย่างน้อยทุก 2 เดือน อย่างต่อเนื่อง เพื่อใช้เป็น กลไกและเวทีในการบูรณาการการทำงานระหว่างหน่วยงานที่เกี่ยวข้อง ตั้งแต่ภารกิจด้านการป้องกัน การลดผลกระทบและการเตรียมความพร้อม การร่วมวิเคราะห์ประเมินความเสี่ยงจากสาธารณภัยในพื้นที่	-องค์การบริหารส่วน ตำบลวังงาม -หน่วยงานที่เกี่ยวข้องกับ การป้องกันและบรรเทา สาธารณภัย

ลำดับที่	การดำเนินการ	หน่วยงานที่รับผิดชอบ
3	มีส่วนร่วมกับอำเภอและจังหวัดอย่างต่อเนื่อง เพื่อเชื่อมการทำงานอย่างประสานสอดคล้อง โดยจัดประชุมแลกเปลี่ยนข้อคิดเห็นการดำเนินการกิจกรรม เช่น ร่วมสำรวจประเมินวิเคราะห์ พื้นที่เสี่ยง ปัจจัยเสี่ยงที่ทำให้เกิดภัย เป็นต้น	-องค์การบริหารส่วนตำบลวังงาม -สนง.ปภ.จังหวัดชัยภูมิ
4	จัดทำแผนเผชิญเหตุสาธารณภัยขององค์การบริหารส่วนตำบลวังงาม การร่วมฝึกการป้องกันและบรรเทาสาธารณภัยของกองอำนวยการป้องกันและบรรเทา สาธารณภัยระดับต่างๆ เพื่อทดสอบและฝึกความชำนาญร่วมกับหน่วยงานต่างๆ ที่เกี่ยวข้อง	-องค์การบริหารส่วนตำบลวังงาม -สนง.ปภ.จังหวัดชัยภูมิ -หน่วยงานที่เกี่ยวข้องกับการป้องกันและบรรเทาสาธารณภัย
5	จัดทำแผนงานโครงการเพื่อขอรับการสนับสนุนงบประมาณในการดำเนินการกิจ เช่น งบพัฒนาจังหวัด งบพัฒนากลุ่มจังหวัด งบพัฒนาท้องถิ่น สำนักงานกองทุนสนับสนุนการสร้างเสริมสุขภาพ (สสส.) กองทุนความปลอดภัยในการใช้รถใช้ถนน ภาคเอกชน และภาคประชาสังคม องค์การสาธารณกุศล โดยให้เชื่อมโยงกับยุทธศาสตร์การเตรียมพร้อมแห่งชาติ	-องค์การบริหารส่วนตำบลวังงาม -สนง.ปภ.จังหวัดชัยภูมิ -หน่วยงานที่เกี่ยวข้องกับการป้องกันและบรรเทาสาธารณภัย
6	กำหนดแผนงาน/โครงการที่ได้มีการประเมินความเสี่ยงในพื้นที่ที่มุ่งเน้นการลดความเสี่ยงจากสาธารณภัย แก่ไขปัญหาที่เกิดขึ้นในภาพรวมอย่างมีส่วนร่วมแบบบูรณาการ ซึ่งรัฐบาลได้ให้ความสำคัญกับการเตรียมพร้อมแห่งชาติ ประกอบกับให้มีความเชื่อมโยงและส่งผลต่อทิศทางการพัฒนาจังหวัดและกลุ่มจังหวัด โดยการเสนอขอรับการสนับสนุนงบประมาณตามภารกิจของอำเภอ/องค์กรปกครองส่วนท้องถิ่นภายใต้แผนพัฒนาท้องถิ่น เพื่อขอรับการสนับสนุนงบประมาณจากจังหวัดและกลุ่มจังหวัด โดยบรรจุในแผนปฏิบัติการประจำปีจังหวัดและกลุ่มจังหวัด ที่เป็นกรอบแผนงาน/โครงการในแผนพัฒนาจังหวัดและกลุ่มจังหวัดต่อไป	-องค์การบริหารส่วนตำบลวังงาม -สนง.ปภ.จังหวัดชัยภูมิ -หน่วยงานที่เกี่ยวข้องกับการป้องกันและบรรเทาสาธารณภัย
7	ให้ความรู้แก่ภาคีเครือข่ายที่เกี่ยวข้องทั้งด้านวิชาการและการปฏิบัติ สร้างองค์ความรู้เพื่อเป็นข้อมูลในการกำหนดนโยบายทั้งระดับจังหวัด ระดับอำเภอและระดับพื้นที่	-องค์การบริหารส่วนตำบลวังงาม -สพ.ชัยภูมิ -สพม.ชัยภูมิ
8	สนับสนุน กำกับ ติดตาม ให้คำแนะนำในการจัดทำแผนการป้องกันและบรรเทาสาธารณภัยชุมชน/หมู่บ้าน เพื่อเป็นกรอบปฏิบัติงานในระดับพื้นที่ ให้มีความเชื่อมโยงกับแผนปฏิบัติการในการป้องกันและบรรเทาสาธารณภัย	-องค์การบริหารส่วนตำบลวังงาม

ลำดับที่	การดำเนินการ	หน่วยงานที่รับผิดชอบ
	องค์การบริหารส่วนตำบลวังงาม	
9	การติดตามและประเมินผล โดยการมีส่วนร่วมของหน่วยงานต่างๆ ทั้งส่วนกลางและระดับพื้นที่ การกำหนดให้จัดทำรายงานผลการดำเนินงาน ให้ผู้อำนวยการจังหวัดเพื่อรายงานผลต่อไปยังผู้อำนวยการกลางและ ผู้บังคับบัญชาในระดับเหนือขึ้นไปทราบเป็นประจำทุกปี รวมทั้งการติดตาม และประเมินผลการนำแผนปฏิบัติการในการป้องกันและบรรเทา สาธารณภัยขององค์การบริหารส่วนตำบลวังงาม ไปสู่การปฏิบัติ ในช่วงกลาง แผนและปลายแผน พร้อมทั้งพิจารณาแนวทางปรับปรุงแผนฯ	-องค์การบริหารส่วน ตำบลวังงาม -สนง.ปภ.จังหวัดชัยภูมิ -สำนักงานจังหวัด ชัยภูมิ

โดยมีกระบวนการขับเคลื่อนแผนปฏิบัติการในการป้องกันและบรรเทาสาธารณภัยขององค์การบริหารส่วนตำบลวังงาม พ.ศ.2564-2570 ไปสู่การปฏิบัติ ดังแผนภาพที่ 9-1

9 2. การติดตามและประเมินผล

การขับเคลื่อนแผนปฏิบัติการในการป้องกันและบรรเทาสาธารณภัยองค์การบริหารส่วนตำบลวังงาม พ.ศ. 2564 ไปสู่การปฏิบัติให้บรรลุเป้าหมายตามที่กำหนด จำเป็นต้องมีกลไกการกำกับ ติดตามและประเมินผลเชิงยุทธศาสตร์ที่มีกระบวนการและการจัดการให้เกิดการทบทวนทั้งด้านการจัดการ (Management Review) และการทบทวนผลงาน (Performance Review) ที่เหมาะสมและทันต่อสถานการณ์

(1) แนวทางการติดตามและประเมินผล

แนวทางการติดตามและประเมินผล ประกอบด้วย หลักการประเมินผลสัมฤทธิ์ โดยวิเคราะห์การบรรลุถึงเป้าหมายการจัดการความเสี่ยงจากสาธารณภัย หลักการคิดเชิงเหตุผล เชื่อมโยงความสัมพันธ์เชิงสาเหตุและผลผลิตไปสู่ผลลัพธ์และผลกระทบด้วยข้อมูล รวมถึงเหตุผลเชิงประจักษ์ที่เชื่อถือได้และหลักความร่วมมือระหว่างหน่วยงานและภาคส่วนต่างๆ ในสังคม พร้อมทั้งกำหนดให้มีการจัดทำรายงานผลเสนอต่อคณะกรรมการจัดทำแผนปฏิบัติการในการป้องกันและบรรเทาสาธารณภัยองค์การบริหารส่วนตำบลวังงาม พ.ศ.2564-2570 ทั้งรายปี กลางแผนและปลายแผน โดยให้คณะกรรมการจัดทำแผนฯ เป็นหน่วยรับผิดชอบหลักดำเนินงาน ตามแนวทางการผลักดันประเด็นสำคัญไปสู่ปฏิบัติ โดยมีแนวทางปฏิบัติในการติดตาม และประเมินผล ดังนี้

(1.1) คณะทำงานติดตามและประเมินผลแผนปฏิบัติการในการป้องกันและบรรเทาสาธารณภัยองค์การบริหารส่วนตำบลวังงาม พ.ศ. 2564-2570 ดำเนินงาน ดังนี้

- 1) ติดตามและประเมินผลประเด็นการขับเคลื่อนที่สำคัญ
- 2) ติดตามและประเมินผลระดับยุทธศาสตร์
- 3) ติดตามและประเมินผลภาพรวม

โดยให้จัดทำรายงานการติดตามและประเมินผลภาพรวมที่บรรลุผลตามเป้าหมายการจัดการความเสี่ยงจากสาธารณภัย การประเมินผลกระทบจากการขับเคลื่อนและสรุปภาพรวมการติดตามและประเมินผล พร้อมทั้งจัดทำเป็นรายงานเสนอต่อคณะกรรมการจัดทำแผนปฏิบัติการในการป้องกันและบรรเทาสาธารณภัยองค์การบริหารส่วนตำบลวังงาม พ.ศ.2564-2570 พิจารณาเพื่อนำไปสู่การปรับปรุงหรือทบทวนแนวทางการดำเนินงานต่อไป

(1.2) กรอบระยะเวลาการติดตามและประเมินผล

- 1) การติดตามและประเมินผลรายปี
- 2) การติดตามและประเมินผลในระยะกลางแผนฯ
- 3) การติดตามและประเมินผลในระยะปลายแผนฯ

โดยให้จัดทำรายงานผลการขับเคลื่อนแผนปฏิบัติการในการป้องกันและบรรเทาสาธารณภัยองค์การบริหารส่วนตำบลวังงาม พ.ศ.2564-2570 ไปสู่การปฏิบัติเพื่อตอบสนองต่อเป้าหมายการจัดการความเสี่ยงจากสาธารณภัยให้มีประสิทธิภาพ ยกกระดับไปสู่มาตรฐานตามหลักสากล ตลอดจนนำปัญหาอุปสรรคและข้อเสนอแนะไปปรับปรุงแผนปฏิบัติการในการป้องกันและบรรเทาสาธารณภัยองค์การบริหารส่วนตำบลวังงาม พ.ศ.2564-2570 ต่อไป

(1.3) กลไกการติดตามและประเมินผล ให้คณะทำงานติดตามและประเมินผลแผนปฏิบัติการในการป้องกันและบรรเทาสาธารณภัยองค์การบริหารส่วนตำบลวังงาม พ.ศ.2564-2570 เป็นกลไกในการประสานการปฏิบัติติดตามและประเมินผลสัมฤทธิ์ของแผนปฏิบัติการในการป้องกันและบรรเทาสาธารณภัยองค์การบริหารส่วนตำบลวังงาม พ.ศ.

2564-2570 ภายใต้การกำกับดูแลของคณะกรรมการจัดทำแผนปฏิบัติการในการป้องกันและบรรเทา สาธารณสุข องค์กรบริหารส่วนตำบลวังงาม พ.ศ.2564-2570

(2) ขั้นตอนการติดตามและประเมินผล ประกอบด้วย



(3) หน่วยงานและภาคีเครือข่ายดำเนินการติดตามและประเมินผล

ให้กองอำนวยการป้องกันและบรรเทาสาธารณภัยองค์การบริหารส่วนตำบลวังงาม เป็นหน่วยรับผิดชอบหลักในการดำเนินงานตามแนวทางการผลักดันประเด็นสำคัญไปสู่การปฏิบัติ โดยให้จัดทำรายงานการติดตามและประเมินผลภาพรวมที่บรรลุผลตามเป้าหมายการจัดการสาธารณภัย ประเมินผลกระทบ การขับเคลื่อนและสรุปภาพรวมการติดตามและประเมินผลให้ผู้อำนวยการอำเภอเพื่อรายงานผลต่อไปยังผู้อำนวยการจังหวัด ผู้อำนวยการกลางและผู้บังคับบัญชาระดับเหนือขึ้นไปทราบ เพื่อนำไปสู่การปรับปรุงแนวทางการดำเนินงานต่อไป

การจัดทำรายงานผลการขับเคลื่อนแผนปฏิบัติการในการป้องกันและบรรเทา สาธารณภัยองค์การบริหาร ส่วนตำบลวังงาม ไปสู่การปฏิบัติ เพื่อตอบสนองต่อเป้าหมายการจัดการสาธารณภัยขององค์การบริหารส่วนตำบลวังงาม ให้มีประสิทธิภาพ ยกกระดับไปสู่มาตรฐานตามหลักสากล ตลอดจนนำปัญหาอุปสรรคและข้อเสนอแนะไปปรับปรุงแผนปฏิบัติการในการป้องกันและบรรเทาสาธารณภัยองค์การบริหารส่วนตำบลวังงาม ต่อไป

9.3 การวิจัยและพัฒนา

เป็นกระบวนการของการศึกษา การเรียนรู้และการค้นหาแนวคิด แนวทางและวิธีปฏิบัติหรือ สิ่งประดิษฐ์ เพื่อนำไปใช้ในการพัฒนาเทคนิค วิธีการ รูปแบบการดำเนินงานหรือระบบการจัดการความเสี่ยงจาก สาธารณภัยที่เป็นประโยชน์ทั้งแก่ประชาชนและหน่วยงานที่เกี่ยวข้องทุกภาคส่วน รวมทั้งการนำสิ่งที่ได้ มีการ คิดค้นหรือค้นพบมาพัฒนา ออกแบบ เปลี่ยนแปลง ผลการดำเนินงาน กระบวนการดำเนินงานและการบริการ ให้มีลักษณะรูปแบบใหม่หรือการปรับปรุงให้ดีขึ้นกว่าเดิมและสามารถดำเนินการร่วมกับการติดตามและ ประเมินผล โดยการเก็บรวบรวมข้อมูลภายใต้กรอบการติดตามและประเมินผลในลักษณะของการทบทวนจาก บทเรียนและการเรียนรู้ทั้งก่อนการดำเนินการ ระหว่างดำเนินการและเมื่อเสร็จสิ้นการดำเนินการ โดยมีแนว ทางการดำเนินการวิจัยและพัฒนา ดังนี้

(1) องค์การบริหารส่วนตำบลวังงาม เป็นหน่วยงานหลักในการประสานงานด้านการศึกษา ค้นคว้าและการวิจัยและพัฒนาที่เกี่ยวข้องกับการป้องกันและบรรเทาสาธารณภัยร่วมกับสถาบันการศึกษา ภาคเอกชนและหน่วยงานที่เกี่ยวข้อง เพื่อนำองค์ความรู้และเทคโนโลยีมาพัฒนาและประยุกต์ใช้เพื่อการป้องกัน และบรรเทาสาธารณภัยขององค์การบริหารส่วนตำบลวังงาม ให้เหมาะสม

(2) ศึกษาบทเรียนของเหตุการณ์สาธารณภัยสำคัญที่ผ่านมาขององค์การบริหารส่วนตำบล วังงาม เพื่อให้ทราบข้อมูลข้อเท็จจริงสำหรับไปประยุกต์ใช้ในการจัดการความเสี่ยงสาธารณภัยให้มีประสิทธิภาพ ยิ่งขึ้น

(3) จัดทำสรุปบทเรียน (Lesson Learned) ของการเกิดสาธารณภัยครั้งสำคัญที่ผ่านมาของ องค์การบริหารส่วนตำบลวังงาม เพื่อเป็นประโยชน์ในการบริหารจัดการในอนาคต

9.4 การทบทวนแผนปฏิบัติการในการป้องกันและบรรเทาสาธารณภัยขององค์การบริหารส่วนตำบลวังงาม

พระราชบัญญัติป้องกันและบรรเทาสาธารณภัย พ.ศ.2550 มาตรา 44 กำหนดว่า ในกรณีที่มีข้อเท็จจริงเกี่ยวกับสาธารณภัยหรือการป้องกันและบรรเทาสาธารณภัยที่ได้กำหนดไว้ในแผนต่างๆ ตาม

พระราชบัญญัตินี้เปลี่ยนแปลงไป หรือแผนดังกล่าวได้ใช้ครบห้าปีแล้ว ให้เป็นหน้าที่ของผู้รับผิดชอบในการจัดทำแผนดำเนินการปรับปรุงหรือทบทวนแผนที่อยู่ในความรับผิดชอบ

ดังนั้น หากองค์การบริหารส่วนตำบลรังงาม ได้ดำเนินการตามกระบวนการที่กำหนดไว้ในแผนปฏิบัติการในการป้องกันและบรรเทาสาธารณภัยขององค์การบริหารส่วนตำบลรังงาม พ.ศ.2564-2570 และได้มีการติดตามประเมินผลสัมฤทธิ์ของแผน หรือมีสถานการณ์สาธารณภัยที่ไม่ได้กำหนดไว้ในแผน หรือมีการวิจัยและพัฒนาพบข้อบกพร่องหรือมีนวัตกรรมการป้องกันและบรรเทาสาธารณภัยที่ทันสมัยและเหมาะสม ให้องค์การบริหารส่วนตำบลรังงาม พิจารณาทบทวนปรับปรุงแผนปฏิบัติการในการป้องกันและบรรเทาสาธารณภัยขององค์การบริหารส่วนตำบลรังงาม พ.ศ.2564-2570 ได้ตามความเหมาะสมทุกปี

ภาคผนวก

ภาคผนวก ก : คำย่อ

คำย่อ	หน่วยงาน
กท.	: กระทรวงกลาโหม
.สป	: สำนักงานปลัดกระทรวงกลาโหม
ทท.	: กองทัพอากาศ
บก.ทท.	: กองบัญชาการกองทัพอากาศ
นขต.ทท.บก.	: หน่วยขึ้นตรงกองบัญชาการกองทัพอากาศ
.นทพ	: หน่วยบัญชาการทหารพัฒนา
.สนภ	: สำนักงานพัฒนาภาค
.นพค	: หน่วยพัฒนาการเคลื่อนที่
ทบ.	: กองทัพบก
นขต.ทบ.	: หน่วยขึ้นตรงกองทัพบก
ทภ.	: กองทัพภาค
มทบ.	: มณฑลทหารบก
ทร.	: กองทัพเรือ
ทรภ.	: ทัพเรือภาค
ฐท.กท.	: ฐานทัพเรือกรุงเทพ
ฐท.สส.	: ฐานทัพเรือสัตหีบ
ฐท.พง.	: ฐานทัพเรือพังงา
กปช.จต.	: กองบัญชาการป้องกันชายแดนจันทบุรีและตราด
นรช.	: หน่วยเรือรักษาความสงบเรียบร้อยตามลำแม่น้ำโขง
ฉก.ภต.นย.	: หน่วยเฉพาะกิจนาวิกโยธินภาคใต้
ทอ.	: กองทัพอากาศ
.ทอ.นขต	: หน่วยขึ้นตรงกองทัพอากาศ
การบิน.รร	: โรงเรียนการบินกองทัพอากาศ
.บน	: กองบิน
ศบภ.กท.	: ศูนย์บรรเทาสาธารณภัยกระทรวงกลาโหม
ศบภ.ทบ.	: ศูนย์บรรเทาสาธารณภัยกองทัพบก
ศบภ.ทร.	: ศูนย์บรรเทาสาธารณภัยกองทัพเรือ
ศบภ.ทอ.	: ศูนย์บรรเทาสาธารณภัยกองทัพอากาศ
ศบภทท.บก.	: ศูนย์บรรเทาสาธารณภัยกองบัญชาการกองทัพอากาศ
ศบภ .สป.	: ศูนย์บรรเทาสาธารณภัยสำนักงานปลัดกระทรวงกลาโหม

คำย่อ	หน่วยงาน
นร.	: สำนักนายกรัฐมนตรี
สมช.	: สำนักงานสภาความมั่นคงแห่งชาติ
ตร.	: สำนักงานตำรวจแห่งชาติ
มท.	: กระทรวงมหาดไทย
รมว.มท.	: รัฐมนตรีว่าการกระทรวงมหาดไทย
.ปมท	: ปลัดกระทรวงมหาดไทย
ผวจ.	: ผู้ว่าราชการจังหวัด
อปภ.	: อธิบดีกรมป้องกันและบรรเทาสาธารณภัย
นอภ.	: นายอำเภอ
องค์กรปฏิบัติ	
กอ.รมน.	: กองอำนวยการรักษาความมั่นคงภายในราชอาณาจักร
กอปภ.ก.	: กองอำนวยการป้องกันและบรรเทาสาธารณภัยกลาง
กอปภ.กทม.	: กองอำนวยการป้องกันและบรรเทาสาธารณภัยกรุงเทพมหานคร
กอปภ.จ.	: กองอำนวยการป้องกันและบรรเทาสาธารณภัยจังหวัด
กอปภ.ทน./ทม.ทศ./	: กองอำนวยการป้องกันและบรรเทาสาธารณภัยเทศบาลนครเทศบาลตำบล/เทศบาลเมือง/
กอปภ.เมืองพัทยา.	: กองอำนวยการป้องกันและบรรเทาสาธารณภัยเมืองพัทยา
กอปภ.สนช.	: กองอำนวยการป้องกันและบรรเทาสาธารณภัยสำนักงานเขต
กอปภ.อ.	: กองอำนวยการป้องกันและบรรเทาสาธารณภัยอำเภอ
กอปภ.อบต.	: กองอำนวยการป้องกันและบรรเทาสาธารณภัยองค์การบริหารส่วนตำบล
บกปภ.ช.	: กองบัญชาการป้องกันและบรรเทาสาธารณภัยแห่งชาติ
สปฉ.	: การสนับสนุนการปฏิบัติงานในภาวะฉุกเฉิน
ศบก.อ.	: ศูนย์บัญชาการเหตุการณ์อำเภอ
ศบก.สนช.	: ศูนย์บัญชาการเหตุการณ์สำนักงานเขต กรุงเทพมหานคร
ศบก.จ.	: ศูนย์บัญชาการเหตุการณ์จังหวัด
ศบก(ส่วนหน้า) .จ.	: ศูนย์บัญชาการเหตุการณ์ส่วนหน้าจังหวัด
ศบก.กทม.	: ศูนย์บัญชาการเหตุการณ์กรุงเทพมหานคร
ศบก(ส่วนหน้า) .กทม.	: ศูนย์บัญชาการเหตุการณ์ส่วนหน้ากรุงเทพมหานคร
ศบก.อปท.	: ศูนย์ปฏิบัติการฉุกเฉินท้องถิ่น
คณะกรรมการ	
ก.จ.ภ.ช.	: คณะกรรมการให้ความช่วยเหลือผู้ประสบภัยพิบัติจังหวัด
กนช.	: คณะกรรมการทรัพยากรน้ำแห่งชาติ
กปภ.ช.	: คณะกรรมการป้องกันและบรรเทาสาธารณภัยแห่งชาติ
กปอ.	: คณะกรรมการป้องกันอุบัติเหตุภัยแห่งชาติ
กภช.	: คณะกรรมการบริหารระบบการเตือนภัยพิบัติแห่งชาติ

คำย่อ	หน่วยงาน
น.ป.ท.	: คณะกรรมการนโยบายการรักษาผลประโยชน์ของชาติทางทะเล
ผู้บัญชาการและผู้อำนวยการ	:
ผบ.ช.ป.ภ.	ผู้บัญชาการป้องกันและบรรเทาสาธารณภัยแห่งชาติ
	: รัฐมนตรีว่าการกระทรวงมหาดไทย(
ผอ.กลาง.	ผู้อำนวยการกลาง
	: (อธิบดีกรมป้องกันและบรรเทาสาธารณภัย)
ผอ.ภ.ก.อป.ภ.	ผู้อำนวยการกองผู้อำนวยการป้องกันและบรรเทาสาธารณภัยกลาง
ผอ.จ.ว.	: ผู้อำนวยการจังหวัด
ผอ.ก.ท.ม.	: ผู้อำนวยการกรุงเทพมหานคร
ผอ.อำเภอ.	: ผู้อำนวยการอำเภอ
ผอ.ท้องถิ่น.	: ผู้อำนวยการท้องถิ่น
ผอ.เขต.	: ผู้อำนวยการเขต
	:

ภาคผนวก ข : ตัวอย่างลักษณะภัย

สาธารณภัย หมายถึง อัคคีภัย วาตภัย อุทกภัย ภัยแล้ง โรคระบาดในมนุษย์ โรคระบาดสัตว์ โรคระบาดสัตว์น้ำ การระบาดของศัตรูพืช ตลอดจนภัยอื่นๆ อันมีผลกระทบต่อสาธารณสุข ไม่ว่าจะเกิดจากธรรมชาติ มีผู้ทำให้เกิดขึ้น อุบัติเหตุ หรือเหตุอื่นใด ซึ่งก่อให้เกิดอันตรายแก่ชีวิตร่างกายของประชาชน หรือความเสียหายแก่ทรัพย์สินของประชาชนหรือของรัฐ และให้หมายความรวมถึงภัยทางอากาศและการก่อวินาศกรรมด้วย

1.ภัยจากอัคคีภัย

อัคคีภัย หมายถึง ภัยอันตรายอันเกิดจากไฟที่ขาดการควบคุมดูแล ทำให้เกิดการติดต่อกลุกลามไปตามบริเวณที่มีเชื้อเพลิงเกิดการลุกไหม้ต่อเนื่อง สภาวะของไฟจะรุนแรงมากขึ้น ถ้าการลุกไหม้ที่มีเชื้อเพลิงหนุนเนื่อง หรือมีไอของเชื้อเพลิงถูกขับออกมาจากความร้อนแรงก็จะมากยิ่งขึ้น

2.ภัยจากวาตภัย

2. ภัยจากพายุหมุนเขตร้อน 1 หมายถึง ภัยที่ก่อให้เกิดความเสียหายของอาคารบ้านเรือน ต้นไม้ และสิ่งก่อสร้างต่าง ๆ เป็นบริเวณกว้างจากความแรงของลมที่พัดเวียนเข้าหาศูนย์กลางของพายุหมุนภัยดังกล่าวเกิดขึ้นตามแนวเส้นทางเดินของพายุ โดยปกติจะมีความกว้าง กิโลเมตร ขึ้นอยู่กับขนาดและความแรง 100-50 ของพายุแต่ละลูก โดยความเสียหายจะมีมากที่สุดบริเวณใกล้แนวศูนย์กลางที่พายุเคลื่อนผ่าน

2. ภัยจากคลื่นพายุซัดฝั่ง 2 หมายถึง ภัยธรรมชาติซึ่งเกิดจากพายุหมุนเขตร้อนเคลื่อนเข้าหาฝั่ง ความสูงของคลื่นขึ้นกับความแรงของพายุ ปกติการณ์นี้เกิดขึ้นเมื่อพายุหมุนเขตร้อนที่มีความแรงลมมากกว่า กิโลเมตรต่อชั่วโมง ระดับน้ำที่สูงขึ้นจากความกดอากาศที่ลดต่ำลงบริเวณใกล้ศูนย์กลางของพายุพร้อมกับ 100 คลื่นลมแรงจัดที่พัดเข้าหาฝั่งก่อให้เกิดความเสียหายต่อพื้นที่ราบชายฝั่งทะเลใกล้ศูนย์กลางของพายุ โดยเฉพาะพื้นที่ชายฝั่งที่เป็นด้านรับลม ระดับความรุนแรงของความเสียหายจะขึ้นอยู่กับความแรงลมของพายุ สภาพภูมิประเทศ และขนาดของชุมชน

ภัยจากพายุไซร่อน 2.3 หมายถึง พายุที่เกิดในช่วงที่มีลักษณะอากาศร้อนอบอ้าวติดต่อกันหลายวัน และเมื่อมีอากาศเย็นจากความกดอากาศสูงในประเทศสาธารณรัฐประชาชนจีนพัดมาปะทะกับอากาศร้อน จะทำให้อากาศร้อนขึ้นที่เบาว่าลอยตัวขึ้นเหนืออากาศเย็นอย่างรวดเร็ว เกิดเป็นเมฆและพายุฟ้าคะนองที่มียอดเมฆสูงมาก (เมฆคิวมูโลนิมบัส) เกิดพายุฟ้าคะนอง ลมกระโชกแรง ฟ้าผ่า และมีลูกเห็บตกตามมาด้วย พายุฤดูร้อนมักเกิดขึ้นและสิ้นสุดลงในเวลาสั้นๆ ไม่เกินหนึ่งชั่วโมง และครอบคลุมบริเวณพื้นที่ไม่เกิน 30-20 ตารางกิโลเมตร แต่จะมีลมกระโชกแรงที่เริ่มสร้างความเสียหายเมื่อมีความรุนแรงลมตั้งแต่ กิโลเมตร 50 ต่อชั่วโมงขึ้นไป

ภัยจากพายุฤดูร้อน 2.4 หมายถึง ความเสียหายของอาคารบ้านเรือน ต้นไม้ และสิ่งก่อสร้างต่าง ๆ ที่เกิดขึ้นเป็นบริเวณแคบๆจากลมกระโชกแรงที่เกิดจากพายุฝนฟ้าคะนอง หรือลูกเห็บ มักเกิดในระยะเวลานั้น ๆ ซึ่งบ่อยครั้งมีความเร็วลมเกินกว่า 100 กิโลเมตรต่อชั่วโมง

ภัยจากลูกเห็บ 2.5 หมายถึง ภัยที่เกิดจากก้อนน้ำลักษณะเหมือนน้ำแข็งรูปร่างไม่แน่นอน เกิดจากละอองหยาดฝนซึ่งเย็นแบบยิ่งยวดในเมฆฝน (ยังอยู่ในสภาพของเหลวที่อุณหภูมิต่ำกว่าจุดเยือกแข็ง) ปะทะกับวัตถุแข็ง เช่น พงผุ่น หรือก้อนลูกเห็บที่เกาะตัวอยู่ก่อนแล้ว จนเกิดการแข็งตัวเกาะรอบวัตถุนั้น ๆ และกลายเป็นก้อนลูกเห็บ ซึ่งมักเกิดขึ้นพร้อมกับพายุฤดูร้อน

.3ภัยจากอุทกภัย

3.1ภัยจากอุทกภัย หมายถึง เหตุการณ์ที่มีน้ำท่วมพื้นดินสูงกว่าระดับปกติ ซึ่งมีสาเหตุจาก มีปริมาณน้ำฝนมากจนทำให้มีปริมาณน้ำส่วนเกินมาเติมปริมาณน้ำผิวดินที่มีอยู่ตามสภาพปกติจนเกินขีดความสามารถการระบายน้ำของแม่น้ำ ลำคลอง และยังมีสาเหตุมาจากการกระทำของมนุษย์ โดยการปิดกั้น การไหลของน้ำตามธรรมชาติ ทั้งเจตนาและไม่เจตนา จนเป็นอันตรายต่อชีวิต ทรัพย์สินของประชาชน และสิ่งแวดล้อม สามารถจำแนกตามลักษณะการเกิดได้ ดังนี้

(1) **น้ำท่วมขัง/น้ำล้นตลิ่ง** หมายถึง สภาวะน้ำท่วมหรือสภาวะน้ำล้นตลิ่งที่เกิดขึ้นเนื่องจาก ระบบระบายน้ำไม่มีประสิทธิภาพ มีลักษณะค่อยเป็นค่อยไป อันเป็นผลจากการเกิดฝนตกหนัก ณ บริเวณนั้น ๆ ติดต่อกันเป็นเวลาหลายวัน มักเกิดขึ้นในบริเวณที่ราบลุ่มริมแม่น้ำและบริเวณชุมชนเมืองใหญ่ๆ น้ำท่วมขัง ส่วนใหญ่จะเกิดบริเวณท้ายน้ำและแผ่เป็นบริเวณกว้างเนื่องจากไม่สามารถระบายน้ำได้ทัน

(2) **น้ำท่วมฉับพลัน** หมายถึง สภาวะน้ำท่วมที่เกิดขึ้นอย่างฉับพลันในพื้นที่เนื่องจากฝนตกหนัก ในบริเวณพื้นที่ซึ่งมีความชันมาก และมีคุณสมบัติในการกักเก็บน้ำหรือต้านน้ำน้อยหรืออาจเกิดจากสาเหตุอื่น ๆ เช่น เขื่อนหรืออ่างเก็บน้ำพังทลาย น้ำท่วมฉับพลัน มักเกิดขึ้นหลังจากฝนตกหนัก และมักเกิดขึ้นในบริเวณ ที่ราบระหว่างหุบเขา ซึ่งอาจจะไม่มีฝนตกหนักในบริเวณนั้นมาก่อนเลย แต่มีฝนตกหนักมากบริเวณต้นน้ำที่อยู่ ห่างออกไป การเกิดน้ำท่วมฉับพลันมีความรุนแรงและเคลื่อนที่ด้วยความเร็วมาก โอกาสที่จะป้องกัน และหลบหนีจึงมีน้อย

ภัยจากดินถล่มหรือโคลนถล่ม 3.2หมายถึง ภัยที่เกิดจากปรากฏการณ์ที่มวลดินหรือหินไหลเลื่อน ลงจากพื้นที่สูงสู่พื้นที่ต่ำกว่าภายใต้อิทธิพลแรงโน้มถ่วงของโลก และการมีน้ำเป็นตัวกลางทำให้มวลวัสดุเกิดความไม่มีเสถียรภาพ อัตราการไหลเลื่อนดังกล่าวข้างต้นอาจช้าหรือเร็วขึ้นกับประเภทของวัสดุ ความลาดชัน สภาพสิ่งแวดล้อม และปริมาณน้ำฝน ในบางกรณีแผ่นดินถล่มอาจเกิดจากแผ่นดินไหวหรือภูเขาไฟระเบิด การเคลื่อนตัวของวัสดุดังกล่าวอาจพัดพาต้นไม้ บ้านเรือน รถยนต์ สิ่งปลูกสร้างอื่นๆ ซ้ำรูด หรือพังทลาย และยังอาจทำให้ช่องเปิดของสะพานและแม่น้ำลำคลองอุดตันจนเป็นสาเหตุให้เกิดอุทกภัยขึ้นได้ในเส้นทาง การเคลื่อนตัวปรากฏการณ์ดังกล่าวเป็นอันตรายต่อชีวิต ทรัพย์สินของประชาชนและสิ่งแวดล้อม

.4ภัยแล้ง หมายถึง ภัยที่เกิดจากความแห้งแล้งของลมฟ้าอากาศ อันเกิดจากการที่มีปริมาณฝนน้อย หรือฝนไม่ตกเป็นระยะเวลาอันยาวนานและครอบคลุมพื้นที่เป็นบริเวณกว้าง ทำให้เกิดการขาดแคลนน้ำดื่ม น้ำใช้ พืชพันธุ์ไม้ต่าง ๆ ขาดน้ำไม่สามารถเจริญเติบโตได้ตามปกติ เกิดความเสียหายและส่งผลกระทบต่ออย่าง กว้างขวางรุนแรงต่อประชาชนโดยภัยแล้งเกิดจากสาเหตุ ดังนี้

(1) **ฝนแล้ง** หมายถึง สภาวะที่มีฝนน้อยหรือไม่มีฝนเลยในช่วงเวลาหนึ่งซึ่งตามปกติจะต้องมีฝน โดยขึ้นอยู่กับสถานที่และฤดูกาล ณ ที่นั้น ๆ (ภาวะที่ปริมาณฝนตกน้อยกว่าปกติหรือไม่ตกต้องตามฤดูกาล)

(2) **ฝนทิ้งช่วง** หมายถึง ช่วงที่มีปริมาณฝนตกไม่ถึงวันละ วัน ในช่วง 15 มิลลิเมตรติดต่อกันเกิน 1 ฤดูฝนเดือนที่มีโอกาสเกิดฝนทิ้งช่วงสูงคือเดือนมิถุนายนและกรกฎาคม

.5ภัยหนาว หมายถึง ภัยที่เกิดจากสภาพอากาศที่มีความหนาวจัด อุณหภูมิต่ำกว่า องศาเซลเซียส 8 และลดลงต่อเนื่องซึ่งประชาชนได้รับผลกระทบอย่างรุนแรงและกว้างขวาง

.6ภัยจากโรคระบาดในมนุษย์ หมายถึง ภัยจากโรคซึ่งปรากฏขึ้นในประชากรกลุ่มหนึ่งในระยะเวลาหนึ่งในอัตราที่สูงขึ้นมากกว่าที่คาดการณ์ไว้ โดยเทียบกับประวัติการเกิดโรคในอดีตโรคนั้นอาจเป็นโรคติดต่อทางสัมผัสหรือไม่ก็ได้ แต่ส่งผลต่อชีวิตความเป็นอยู่ของประชาชนทั้งในพื้นที่เกิดโรคระบาดและพื้นที่ใกล้เคียง

.7ภัยจากโรคระบาดสัตว์ หมายถึง ภัยที่เกิดจากโรคซึ่งปรากฏขึ้นในประชากรสัตว์เลี้ยงหรือสัตว์ป่า โดยเป็นโรคติดต่อทั้งในสัตว์ชนิดเดียวกัน ต่างชนิดกัน รวมถึงการติดต่อมาสู่มนุษย์ ในระยะเวลาหนึ่ง ในอัตราที่สูงขึ้นมากกว่าที่คาดการณ์ไว้ โดยเทียบกับประวัติการเกิดโรคในอดีต สร้างความเสียหายต่อเศรษฐกิจและสุขภาพของประชาชน

8. ภัยจากโรคระบาดสัตว์น้ำ หมายถึง ภัยที่เกิดจากโรคซึ่งปรากฏขึ้นในประชากรสัตว์น้ำ โดยเป็นโรคติดต่อทั้งในสัตว์น้ำชนิดเดียวกัน ต่างชนิดกัน รวมถึงการติดต่อมาสู่มนุษย์ ในระยะเวลาหนึ่ง ในอัตราที่สูงขึ้นมากกว่าที่คาดการณ์ไว้ โดยเทียบกับประวัติการเกิดโรคในอดีต สร้างความเสียหายต่อเศรษฐกิจและสุขภาพของประชาชน

.9ภัยจากการระบาดของศัตรูพืช หมายถึง ภัยที่เกิดจากสิ่งซึ่งเป็นอันตรายแก่พืช เช่น เชื้อโรค พืชแมลง สัตว์ หรือพืชที่อาจก่อให้เกิดความเสียหายแก่พืช ส่งผลให้ส่วนหนึ่งส่วนใดของพืช เช่น ต้น ตา ตอ แขนง หน่อ กิ่ง ใบ ราก เหง้า หัว ดอก ผล เมล็ด เชื้อ และสปอร์ของเห็ด ไม่ว่าที่ยังทำพันธุ์ได้หรือตายแล้ว และให้หมายความรวมถึงตัวห้ำ ตัวเบียน ตัวไหม ไซไหม รังไหม ผีเสื้อ รังผึ้ง และจุลินทรีย์ จนส่งผลกระทบในวงกว้างต่อเศรษฐกิจ สังคม และประชาชน

10. ภัยจากไฟป่าและหมอกควัน หมายถึง ภัยที่เกิดจากไฟป่าไม่ว่าจะจากสาเหตุใดก็ตาม เกิดขึ้นในป่าธรรมชาติหรือสวนป่าก็ตาม แล้วลุกลามไปได้โดยอิสระปราศจากการควบคุม ตลอดจนส่งผลให้เกิดฝุ่น ควัน และอนุภาคแขวนลอยในอากาศ รวมตัวกันในสภาวะที่อากาศปิด ทำให้เกิดอันตรายต่อทรัพย์สินและสุขภาพของประชาชน

.11ภัยจากมลพิษทางอากาศประเภท PM2.5 หมายถึง เหตุการณ์ที่มลพิษทางอากาศประเภท ฝุ่นละอองขนาดเล็กไม่เกิน ไมครอน หรือ 2.5PM2.5 ที่มีแหล่งกำเนิดจากเหตุการณ์ทางธรรมชาติหรือจากกิจกรรมของมนุษย์เกิดการสะสมในบรรยากาศ อันเนื่องมาจากสภาพอากาศ ทำให้ PM2.5 ปกคลุมพื้นที่อยู่อาศัยของประชาชน จนมีความเสี่ยงที่จะเกิดผลกระทบต่อสุขภาพของประชาชนจำนวนมาก

12. ภัยจากแผ่นดินไหวและอาคารถล่ม

12.1 ภัยจากแผ่นดินไหว หมายถึง ภัยธรรมชาติซึ่งเกิดจากการปลดปล่อยพลังงานใต้พิภพ ทำให้เกิดการสั่นสะเทือนของพื้นดิน การสั่นสะเทือนนี้อาจมีระดับความรุนแรงขั้นต่ำที่ไม่ก่อให้เกิดความเสียหายใด ๆ แต่บางครั้งก็อาจมีระดับความรุนแรงในขั้นที่เป็นอันตรายจนก่อให้เกิดความเสียหายอย่างใหญ่หลวงได้

12.2 ภัยจากอาคารถล่ม หมายถึง ภัยที่เกิดจากอาคารและสิ่งปลูกสร้าง ได้แก่ ดึก บ้าน โรงเรียน ร้าน แพ คลังสินค้า สำนักงาน ที่ได้รับความเสียหายจากการโยกไหวตัวรุนแรงของแผ่นดิน ซึ่งเป็นผลมาจากแผ่นดินไหวและก่อให้เกิดความเสียหายหรือพังทลายลงมาได้

13 ภัยจากสึนามิ หมายถึง ภัยที่เกิดจากคลื่นยักษ์ คำว่า สึนามิ เป็นภาษาญี่ปุ่น แปลว่า คลื่นท่าเรือ สามารถแบ่งได้เป็น 2 ประเภท ประเภทแรก คือ คลื่นสึนามิเฉพาะแห่ง (Local Tsunami) มักจะเกิดใกล้ ๆ ชายฝั่งและเคลื่อนเข้าถล่มชายฝั่งอย่างทันทีทันใด และประเภทที่สอง คือ คลื่นสึนามิที่เดินทางข้ามทวีป (Distance Tsunami) มักจะเกิดจากแผ่นดินไหวที่ค่อนข้างรุนแรงและสามารถเคลื่อนตัวข้ามทวีปไปยังชายฝั่งที่อยู่ห่างไกลหลายหมื่นกิโลเมตร โดยสาเหตุของการเกิดคลื่นสึนามิ มีหลายสาเหตุ เช่น แผ่นดินไหว ภูเขาไฟระเบิด ดินถล่ม และอุกกาบาตตกลงสู่มหาสมุทร โดยภัยจากสึนามิก่อให้เกิดความเสียหายทั้งต่อชีวิตประชาชนและสิ่งปลูกสร้างตลอดแนวพื้นที่ราบชายฝั่ง

14 ภัยจากการคมนาคมหมายถึง ภัยจากอุบัติเหตุจากการจราจรทางบก ทางน้ำ และทางอากาศ ภัยจากระบบขนส่งมวลชนขนาดใหญ่ ภัยจากระบบการขนส่งสารเคมีและวัตถุอันตราย และภัยจากการรั่วไหลของน้ำมันและวัตถุอันตรายในแหล่งน้ำ รวมถึงการเททิ้งน้ำมันหรือของเสียในแม่น้ำหรือทะเล

15 ภัยทางอากาศ หมายถึง ภัยอันเกิดจากการโจมตีทางอากาศ โดยอากาศยาน อาวุธนำวิถี ขีปนาวุธ หรือสิ่งใด ๆ ที่สามารถเคลื่อนที่หรือทรงตัวบนอากาศ และการโจมตีดังกล่าวส่งผลกระทบต่อชีวิตและทรัพย์สินของประชาชน

16. ภัยจากการก่อวินาศกรรม

16.1 ภัยจากการก่อวินาศกรรม หมายถึง ภัยที่เกิดจากการกระทำใด ๆ อันเป็นการมุ่งทำลายทรัพย์สินของประชาชนหรือของรัฐหรือสิ่งอันเป็นสาธารณูปโภค หรือการรบกวน ขัดขวาง หน่วงเหนี่ยวระบบการปฏิบัติงานใด ๆ ตลอดจนการประทุษร้ายต่อบุคคลอันเป็นการก่อให้เกิดความปั่นป่วนทางการเมือง การเศรษฐกิจ และสังคมแห่งชาติ โดยมุ่งหมายที่จะก่อให้เกิดความเสียหายต่อความมั่นคงของรัฐ

16.2 ภัยจากการก่อการร้าย หมายถึง ภัยที่เกิดจากการกระทำใด ๆ ที่สร้างความปั่นป่วนให้ประชาชนเกิดความหวาดกลัว หรือเพื่อขู่เข็ญหรือบีบบังคับรัฐบาล หรือองค์การระหว่างประเทศให้กระทำหรือละเว้นกระทำการอย่างหนึ่งอย่างใด อันก่อให้เกิดความเสียหายต่อชีวิตและทรัพย์สินที่สำคัญ

ภัยจากการก่อการร้ายสากล 16.3 หมายถึง ภัยที่เกิดจากการปฏิบัติการของบุคคล หรือกลุ่มบุคคลที่มุ่งหวังผลตามเงื่อนไขข้อเรียกร้องทางการเมือง เศรษฐกิจ และสังคม ซึ่งส่วนใหญ่จะปฏิบัติการล่วงล้ำเขตแดน หรือเกี่ยวข้องกับชาติอื่น การกระทำนั้นอาจเป็นไปโดยเอกเทศ ปราศจากการสนับสนุนจากรัฐใด ๆ หรือมีรัฐใดรัฐหนึ่งสนับสนุนให้เห็นก็ได้ เมื่อเกิดขึ้นย่อมมีผลกระทบโดยตรงต่อผลประโยชน์ของชาติ พันธกรณีระหว่างประเทศ นโยบายของชาติทั้งด้านการเมืองและการป้องกันประเทศ การเศรษฐกิจและสังคมจิตวิทยา ชื่อเสียงและเกียรติภูมิของชาติ

ภาคผนวก ค : นิยามศัพท์

กลยุทธ์) Strategy หมายถึง แผนทั่วๆ ไป หรือคำแนะนำที่เลือกมาใช้เพื่อให้บรรลุวัตถุประสงค์ (ของการป้องกันและบรรเทาสาธารณภัย

กลุ่มเปราะบาง) Vulnerable Group หมายถึง กลุ่มบุคคลที่มีความสามารถจำกัดในการเผชิญ (เหตุการณ์สาธารณภัย ซึ่งต้องการความดูแลเป็นพิเศษ เช่น เด็ก สตรีมีครรภ์ ผู้สูงอายุ บุคคลทุพพลภาพ ผู้ป่วย ผู้พลัดถิ่น ผู้ลี้ภัย คนต่างด้าว เป็นต้น

การกำกับ ควบคุมพื้นที่) Area Command หมายถึง การกำกับดูแล (การจัดการเหตุฉุกเฉินที่เกิดขึ้น ในช่วงเวลาเดียวกันหลายเหตุการณ์ และมีองค์กระบบการบัญชาการเหตุการณ์หลายองค์กรแยกกันทำหน้าที่ จัดการเหตุฉุกเฉินที่เกิดขึ้นแต่ละเหตุการณ์ หรือทำหน้าที่กำกับดูแลการจัดการเหตุฉุกเฉินขนาดใหญ่หรือเหตุ ฉุกเฉินที่กำลังลุกลามขยายตัวซึ่งมีทีมงานจัดการเหตุฉุกเฉินหลายทีมงานเข้ามามีส่วนร่วมเกี่ยวข้อง

การเข้าใจและตระหนักถึงความเสี่ยง (Risk - Informed) หมายถึง กระบวนการสร้างความเข้าใจ ความเสี่ยง โดยมีข้อมูลความเสี่ยงครบถ้วนและรอบด้าน และนำไปสู่แนวทางปฏิบัติเพื่อลดความเสี่ยง เช่น การลงทุนเพื่อลดความเสี่ยง (Risk - Informed Investment) หมายถึง การสร้างความเข้าใจความ เสี่ยงด้านการลงทุน ซึ่งนำไปสู่การปฏิบัติเพื่อลดความเสี่ยงโดยเน้นไปที่ความคุ้มค่าของการลงทุน เพราะหาก ไม่มีการลงทุนมูลค่าความสูญเสียและความเสียหายจะมากกว่ามูลค่าของการลงทุน

การจัดการในภาวะฉุกเฉิน) Emergency Management หมายถึง การจัดระบบและบริหารจัดการ (ทรัพยากรและความรับผิดชอบเพื่อเผชิญเหตุการณ์ฉุกเฉินทุกรูปแบบ

การซ่อมสร้าง) Reconstruction หมายถึง (การฟื้นฟูโครงสร้างและสิ่งก่อสร้างที่ได้รับความเสียหาย จากเหตุการณ์สาธารณภัยให้กลับมาสู่สภาพที่สามารถใช้งานได้ดังเดิม

การเตรียมความพร้อม) Preparedness หมายถึง ความพยายามในการเตรียมการรับมือกับสาธารณภัย (มุ่งเน้นกิจกรรมต่าง ๆ ที่ทำให้ผู้คนมีความสามารถในการคาดการณ์ เผชิญเหตุ และจัดการกับผลกระทบจาก สาธารณภัยอย่างเป็นระบบ หากมีการเตรียมความพร้อมได้ดีจะทำให้สามารถดำเนินการต่าง ๆ ได้อย่าง เหมาะสมทั้งในช่วงก่อน ระหว่าง และหลังการเกิดสาธารณภัย และเพิ่มโอกาสในการรักษาชีวิตให้ปลอดภัย จากเหตุการณ์สาธารณภัยได้มากขึ้น

การเตือนภัยล่วงหน้า) Early Warning หมายถึง การให้ข้อมูลข่าวสารที่เป็นประโยชน์และทัน (องค์กรต่าง ๆ เพื่อให้บุคคลที่กำลังเผชิญความเสี่ยงต่อการเกิดสาธารณภัย/เหตุการณ์ผ่านทางหน่วยงาน สามารถกระทำการอย่างใดอย่างหนึ่งเพื่อหลีกเลี่ยงหรือลดความเสี่ยงและพร้อมที่จะรับมือกับสถานการณ์ได้ อย่างมีประสิทธิภาพ

การบริหารจัดการความเสี่ยงจากภัยพิบัติ) สาธารณภัย/Disaster Risk Management: DRM) หมายถึง กระบวนการอย่างเป็นระบบของการใช้คำสั่ง ทางการบริหารองค์กรและทักษะ ความสามารถ เชิงปฏิบัติการเพื่อดำเนินยุทธศาสตร์ นโยบาย มาตรการ หรือกิจกรรมต่าง ๆ เพื่อหลีกเลี่ยง ลด หรือถ่ายโอน ความเป็นไปได้ในการเกิดภัยพิบัติ รวมทั้งการเพิ่มศักยภาพในการจัดการปัญหา เพื่อเตรียมพร้อมรับผลกระทบ ทางลบของภัย

การบริหารจัดการความเสี่ยงแบบธรรมาภิบาล (Risk Governance) หมายถึง ระบบควบคุม และจัดการความเสี่ยง รวมถึงการตรวจสอบและประเมินผลจากหน่วยงานภายในและหน่วยงานภายนอกองค์กรที่มีประสิทธิภาพ โดยนำผลของการประเมินดังกล่าวเสนอให้ผู้มีอำนาจตัดสินใจต่อไป

การบริหารจัดการภัยพิบัติ) สาธารณภัย/Disaster Management: DM) หมายถึง การใช้กลไก กระบวนการและองค์ประกอบในการดำเนินงาน เพื่อจุดมุ่งหมาย ในประสิทธิผลและประสิทธิภาพของ ปฏิบัติการด้านภัยพิบัติ เช่น การป้องกัน การลด ผลกระทบ การเตรียมพร้อม การเผชิญเหตุ การช่วยเหลือ บรรเทาทุกข์ ตลอดจนการบูรณะซ่อมแซมและพัฒนา

การบรรเทาทุกข์) Relief หมายถึง การให้ความช่วยเหลือ (สื่อเบื้องต้นในทันทีที่เกิดสาธารณภัยเพื่อรักษา ชีวิตและตอบสนองความต้องการขั้นพื้นฐานให้ผู้ประสบภัยสามารถดำรงชีพอยู่ได้

การบัญชาการ) Command หมายถึง การทำหน้าที่อำนวยความสะดวก สั่งการหรือการควบคุมโดยอาศัย (อำนาจที่กำหนดไว้อย่างชัดเจนในกฎหมาย กฎระเบียบหรืออำนาจหน้าที่ที่ได้รับมอบ

การบัญชาการร่วม) Unified Command หมายถึง การประยุกต์ใช้ระบบบัญชาการเหตุการณ์เมื่อมี (หน่วยงานที่มีอำนาจหน้าที่ตามกฎหมายในการจัดการเหตุฉุกเฉินที่เกิดขึ้นมากกว่าหนึ่งหน่วยงาน หรือเมื่อเหตุ ฉุกเฉินที่เกิดขึ้นขยายตัวข้ามขอบเขตอำนาจหน้าที่ทางการเมือง หน่วยงานต่างๆ จะทำงานร่วมกันผ่านตัวแทน ของแต่ละหน่วยงานที่ได้รับการแต่งตั้งเป็นสมาชิกในหน่วยบัญชาการร่วม มีหน้าที่หลักในการกำหนด วัตถุประสงค์และกลยุทธ์ร่วม และจัดทำแผนเผชิญเหตุที่จะใช้ร่วมกันเพียงแผนเดียว

) การบัญชาการเหตุการณ์ Incident Command หมายถึง (หน่วยบัญชาการที่ทำหน้าที่รับผิดชอบ การจัดการเหตุการณ์ฉุกเฉินที่เกิดขึ้นในภาพรวม และประกอบด้วยผู้บัญชาการเหตุการณ์ และเจ้าหน้าที่ สนับสนุนที่ได้รับการมอบหมาย

การประเมินความเสียหายและความต้องการความช่วยเหลือ) Damage and Needs Assessment : DANA) หมายถึง การประเมินผลกระทบจากสาธารณภัยเพื่อวิเคราะห์ความสามารถของผู้ประสบภัยในการ เผชิญสถานการณ์ฉุกเฉินด้วยตนเอง รวมทั้งความต้องการความช่วยเหลือเพิ่มเติมจากหน่วยงานภายนอก เช่น ความช่วยเหลือด้านอาหาร น้ำดื่ม การรักษาพยาบาล สุขอนามัยและการกำจัดสิ่งปฏิกูล ด้านสุขภาวะ ที่พักพิง อุปกรณ์ยังชีพ

การประเมินความเสียหายและความสูญเสีย) Damage and Loss Assessment : DALA หมายถึง (การวิเคราะห์ผลกระทบจากสาธารณภัย เป็นการประมาณการเชิงปริมาณว่าเกิดผลกระทบอะไรขึ้นจาก เหตุการณ์สาธารณภัย โดยอาศัยการเก็บข้อมูลหตุยภูมิจากพื้นที่ประสบภัย ข้อมูลจากการประเมินจะนำไปใช้ ในการประมาณการซ่อมสร้างสิ่งก่อสร้างที่เสียหายไป และเพื่อใช้ในการวางแผนเพื่อการฟื้นฟูจากความสูญเสีย

การประเมินความเสี่ยง) Risk Assessment) หมายถึง กระบวนการกำหนดลักษณะ ขนาด หรือขอบเขตของความเสี่ยงโดยการวิเคราะห์ภัยที่เกิดขึ้น รวมทั้งประเมินสภาวะการเปิดรับต่อความเสี่ยง ความเปราะบาง ในการรับมือของชุมชนที่อาจเป็นอันตรายและคาดการณ์ผลกระทบต่อชีวิต ทรัพย์สิน การดำรงชีวิตและสิ่งแวดล้อม เป็นการวิเคราะห์ความน่าจะเป็นในการเกิดผลกระทบจากภัยในพื้นที่หนึ่งๆ มีประโยชน์ในการวางแผนเพื่อการจัดการความเสี่ยงที่อาจเกิดขึ้นในอนาคต

การประสานงาน ณ จุดเดียว) National Single Window : NSW หมายถึง การเชื่อมโยงข้อมูล (ทางอิเล็กทรอนิกส์แบบไร้เอกสาร ระหว่างหน่วยงานที่เกี่ยวข้องในกระบวนการ นำเข้า ส่งออกสินค้า เพื่ออำนวยความสะดวกให้แก่ผู้ประกอบการ ในการตรวจสอบใบอนุญาต และใบรับรองต่างๆ ทางอิเล็กทรอนิกส์ก่อนการตรวจปล่อยสินค้า ระบบนี้จะทำหน้าที่ประสานกิจกรรมทางอิเล็กทรอนิกส์แบบครบวงจร ผู้ประกอบการสามารถรับส่งข้อมูลทางอิเล็กทรอนิกส์กับองค์กรที่เกี่ยวข้องได้อัตโนมัติ ตลอด 24 ชั่วโมง โดยไม่ต้องเดินทางไปติดต่อกับหน่วยงานต่างๆ ด้วยตัวเอง 24

การปรับตัว)Adaptation (หมายถึง การปรับตัวในระบบธรรมชาติหรือระบบมนุษย์เพื่อตอบสนองต่อสิ่งเร้าทางภูมิอากาศหรือผลกระทบที่เกิดขึ้นจากสาธารณภัย ซึ่งจะช่วยลดความเสียหายที่อาจเกิดขึ้น หรือช่วยสร้างโอกาสจากสภาวะวิกฤตได้

การป้องกัน) Prevention หมายถึง มาตรการหรือแนวทางต่างๆ เพื่อช่วยขจัดผลกระทบเชิงลบ (จากเหตุการณ์สาธารณภัยที่อาจเกิดกับบุคคลหรือทรัพย์สินให้หมดไปอย่างสิ้นเชิง ครอบคลุมถึงมาตรการเชิงโครงสร้างและมาตรการที่ไม่ใช่เชิงโครงสร้าง

การป้องกันภัยฝ่ายพลเรือน) Civil Defense หมายถึง การป้องกันพลเรือนให้ปลอดภัยจากการ (โจมตีทางทหาร แต่ปัจจุบันครอบคลุมถึงการช่วยให้พลเรือนปลอดภัยจากการคุกคามทางสาธารณภัย ด้วย หน้าที่ของกองกำลังป้องกันภัยฝ่ายพลเรือน)civil defense force) จากเดิมที่มีแต่การฝึกการทหาร จึงหมายรวมถึงการดูแลให้ประชาชนปลอดภัยจากสาธารณภัยและการปฏิบัติการช่วยเหลือเมื่อเกิดเหตุสาธารณภัย เช่น การช่วยเหลือเคลื่อนย้ายในช่วงอพยพ การช่วยกระจายถุงยังชีพ การอำนวยความสะดวกในการขนส่ง อุปกรณ์และเครื่องมือเครื่องใช้ การช่วยซ่อมแซม ก่อสร้างบ้านเรือนที่เสียหายจากภัยธรรมชาติ

การเผชิญเหตุ) Response หมายถึง มาตรการหรือการปฏิบัติการต่าง ๆ ที่ควรเกิดขึ้นอย่างรวดเร็ว (และทันท่วงทีเพื่อรักษาชีวิตและให้ความช่วยเหลือบรรเทาทุกข์ขั้นพื้นฐานแก่ประชาชนที่ได้รับความเดือดร้อน จากเหตุการณ์สาธารณภัย เช่น การกู้ชีพกู้ภัย การปฐมพยาบาล การแจกถุงยังชีพและสิ่งของบรรเทาทุกข์ การบัญชาการในเหตุการณ์ฉุกเฉิน การประสานงานเพื่อช่วยเหลือผู้ป่วย การบริหารจัดการศูนย์อพยพ

การฝึกการป้องกันและบรรเทาสาธารณภัย) Exercise หมายถึง (การจำลองสถานการณ์เพื่อฝึกฝน ทักษะหรือซักซ้อมกระบวนการดำเนินงานที่ได้วางแผนไว้ เป็นแบบฝึกหัดเพื่อให้ผู้ที่มีบทบาทหน้าที่และความรับผิดชอบในการรับมือสถานการณ์ฉุกเฉินได้ฝึกซ้อมขั้นตอนปฏิบัติที่จำเป็น ทำให้มีทักษะสามารถใช้เครื่องมือ อุปกรณ์ต่างๆ ได้อย่างถูกต้อง ซึ่งช่วยให้พร้อมปฏิบัติงานได้จริงหากเกิดสาธารณภัยขึ้น

การฟื้นฟู) Recovery หมายถึง การปรับสภาพระบบสาธารณูปโภค การดำรงชีพ และสภาวะวิถี (ความเป็นอยู่ของชุมชนที่ประสบภัยให้กลับสู่สภาวะปกติ หรือพัฒนาให้ดียิ่งขึ้นกว่าเก่าตามความเหมาะสม โดยการนำเอาปัจจัยต่างๆ ในการลดความเสี่ยงจากสาธารณภัยเข้ามาช่วยในการฟื้นฟูด้วย)Build back better) หมายถึง การซ่อมสร้าง (Reconstruction) และการฟื้นฟูสภาพ (Rehabilitation)

การฟื้นฟูสภาพ , การเยียวยา) Rehabilitation หมายถึง การจัดการความเสียหายหรือผลที่เกิด (จากสาธารณภัยเพื่อพลิกฟื้นสภาวะการดำรงชีพของชุมชนที่ได้รับผลกระทบจากการเกิดสาธารณภัยให้กลับคืนสู่

สภาพที่เป็นอยู่ก่อนหน้านี รวมทั้งการดูแลสุขภาพจิตใจและจิตสังคม)Psychosocial Supportของผู้ได้รับ (ผลกระทบ ตลอดจนการกระตุ้นและช่วยเหลือให้เกิดการปรับตัวให้เข้ากับการเปลี่ยนแปลงตามความจำเป็น

การรับรู้ ปรับตัว และฟื้นคืนกลับ) resilience) หมายถึง ความสามารถของระบบ ชุมชน หรือสังคมที่ มีความเสี่ยงต่อสาธารณภัย ในการเรียนรู้เกี่ยวกับสภาพความเสี่ยงภัยของตน รวมทั้งรู้จักวางมาตรการ และปฏิบัติตัวเพื่อช่วยลดหรือถ่ายโอนความเสี่ยงดังกล่าวเพื่อลดโอกาสในการได้รับผลกระทบจากสาธารณภัย และหากประสบกับสาธารณภัยก็สามารถฟื้นตัวจากผลของภัยได้ด้วยแนวทางและในระยะเวลาที่เหมาะสม หมายถึงรวมถึงความสามารถของชุมชนในการดูแลรักษาโครงสร้างและกลไกพื้นฐานที่จำเป็นให้ปลอดภัย จากสาธารณภัยด้วย

การลดความเสี่ยงจากภัยพิบัติ) Disaster Risk Reduction : DRRหมายถึง แนวคิดและวิธีปฏิบัติ (ในการลดโอกาสที่จะได้รับผลกระทบทางลบจากสาธารณภัยผ่านความพยายามอย่างเป็นระบบที่จะวิเคราะห์ และบริหารจัดการปัจจัยที่เป็นสาเหตุและผลกระทบของสาธารณภัย เพื่อดำเนินนโยบาย มาตรการ หรือ กิจกรรม ต่าง ๆ ในการลดความส่อแหลม ลดปัจจัยที่ทำให้เกิดความเปราะบาง และเพิ่มศักยภาพในการจัดการปัญหา มีเป้าหมายในการลดความเสี่ยงที่มีอยู่ในชุมชนและสังคมในปัจจุบัน และป้องกันความเสี่ยงที่อาจเกิดขึ้นในอนาคต

การลดผลกระทบ) Mitigationหมายถึง ปฏิบัติการลดผลกระทบทางลบโดยตรงของภัยที่เป็น (อันตรายต่อสังคมและสิ่งแวดล้อม เนื่องจากผลกระทบทางลบของภัยโดยมากไม่สามารถจัดให้หมดไป อย่างสิ้นเชิง แต่ขนาดและความรุนแรงของความเสียหายสามารถลดทอนลงได้จากการดำเนินนโยบาย และกิจกรรมต่าง ๆ

การวิเคราะห์ความเสี่ยง, การประเมินความเสี่ยง)Risk Assessmentหมายถึง กระบวนการ (กำหนดลักษณะ ขนาด หรือขอบเขตของความเสี่ยงโดยการวิเคราะห์ภัยที่เกิดขึ้นและประเมินสภาวะการ) เปิดรับต่อความเสี่ยง(exposure) ความเปราะบาง)vulnerability) และศักยภาพ)capacity) ในการรับมือ ของชุมชนที่อาจเป็นอันตรายต่อชีวิตและทรัพย์สิน การดำรงชีวิตและสิ่งแวดล้อม เป็นการวิเคราะห์ความน่าจะเป็น ในการเกิดผลกระทบจากภัยในพื้นที่หนึ่ง ๆ มีประโยชน์ในการวางแผนเพื่อจัดการความเสี่ยงอย่างมีระบบ

) การสนับสนุนการจัดการเหตุการณ์Incident Management Assistance Team : IMAT (หมายถึง การจัดรูปแบบการบัญชาการเหตุการณ์ ซึ่งประกอบด้วยทีมงานบัญชาการและทีมงานปฏิบัติการ และเจ้าหน้าที่ที่เหมาะสมอื่นๆ ภายในโครงสร้างระบบบัญชาการที่ สามารถจะจัดส่งไปปฏิบัติงานหรือลงมือ ปฏิบัติงานได้ตามความจำเป็น มีการกำหนดคุณสมบัติและการรับรองอย่างเป็นทางการ

) การสื่อสารความเสี่ยงRisk Communication) หมายถึง การติดต่อสื่อสาร เชื่อมโยงแลกเปลี่ยนข้อมูล ข่าวสารและความคิดเห็นระหว่างผู้ประเมินความเสี่ยง)risk assessor) ผู้จัดการความเสี่ยง)risk manager) ผู้บริโภค ภาคอุตสาหกรรม สถาบันการศึกษาและกลุ่มหรือองค์กรอื่นที่เกี่ยวข้องและสนใจ)stake holder) เพื่อให้ได้มาซึ่งข้อมูลที่ถูกต้องและแม่นยำ อาจกล่าวได้ว่าการสื่อสารความเสี่ยงนั้นมีอยู่ในทุกกระบวนการ ของการวิเคราะห์ความเสี่ยง

) การอพยพEvacuationหมายถึง (การเคลื่อนย้าย การกระจาย และการนำพลเรือนออกจากพื้นที่อันตราย หรือพื้นที่ที่อาจเป็นอันตรายอย่างเป็นระบบตามขั้นตอนและมีการกำกับดูแล รวมถึงการรับรอง และการดูแลบุคคลเหล่านี้ในสถานที่ปลอดภัยด้วย

ขั้นตอนมาตรฐานการปฏิบัติงาน)Standard Operating Procedure : SOPหมายถึง วิธีการที่ได้ (กำหนดหรือจัดทำขึ้นเพื่อให้ผู้หน้าที่เกี่ยวข้องปฏิบัติตามอย่างเป็นกิจวัตรในการทำงานอย่างใดอย่างหนึ่ง

ข่าวสาร) Intelligenceหมายถึง ข่าวสารที่เกี่ยวกับเหตุฉุกเฉินที่เกิดขึ้นเป็นองค์ประกอบที่สำคัญ (ของการบัญชาการเหตุการณ์ เป็นภารกิจของส่วนแผนงานซึ่งมุ่งเน้นไปที่ข่าวสารในเหตุฉุกเฉิน

ขีดความสามารถ , ศักยภาพ) Capacityหมายถึง ความสามารถที่จะกระทำอย่างใดอย่างหนึ่ง (หรือความสามารถที่อาจจะพัฒนาต่อไปให้เป็นประโยชน์มากขึ้น

) **คลังสำรองทรัพยากรStockpiling** หมายถึง (วัสดุหรือเสบียงที่สะสมไว้เพื่อใช้ในเวลาฉุกเฉินหรือยามเกิดภัยพิบัติ เช่น อุปกรณ์ปฐมพยาบาล อาหาร น้ำดื่ม ไฟฉาย ดูนอน เครื่องนุ่งห่ม เครื่องประกอบอาหาร

ความปกติใหม่ , ฐานวิถีชีวิตใหม่) New Normal(หมายถึง รูปแบบการดำเนินชีวิตอย่างใหม่ ที่แตกต่างจากอดีตอันเนื่องจากมีบางสิ่งมากระทบ จนแบบแผนและแนวทางปฏิบัติที่คนในสังคมคุ้นเคยอย่างเป็นปกติและเคยคาดหวังล่วงหน้าได้ต้องเปลี่ยนแปลงไปสู่วิถีใหม่ภายใต้หลักมาตรฐานใหม่ที่ไม่คุ้นเคย

ความเปราะบาง)Vulnerabilityหมายถึง บั๊งจัยหรือสภาวะใดๆ ที่ทำให้ผู้ (มชนหรือสังคมขาดความสามารถในการปกป้องตนเอง ทำให้ไม่สามารถรับมือกับสาธารณภัย หรือไม่สามารถฟื้นฟูได้อย่างรวดเร็วจากความเสียหายอันเกิดจากสาธารณภัย บั๊งจัยเหล่านี้มีอยู่ในชุมชนหรือสังคมมานานก่อนเกิดสาธารณภัยและอาจเป็นบั๊งจัยที่ทำให้ผลกระทบของภัยมีความรุนแรงมากขึ้น

ความร่วมมือระหว่างภาครัฐและภาคเอกชน) Public-Private Partnership : PPPหมายถึง (การร่วมลงทุนระหว่างภาครัฐและภาคเอกชนในกิจการของรัฐ โดยมักเป็นการให้เอกชนร่วมลงทุนในโครงการพื้นฐาน หรือโครงการให้บริการสาธารณะในระยะยาวที่มุ่งเน้นการให้บริการที่มีประสิทธิภาพคุ้มค่างับต้นทุนมากกว่าภาครัฐจะดำเนินการเอง เป็นทางเลือกในการพัฒนาประเทศอย่างมีประสิทธิภาพ ซึ่งให้เอกชนมีส่วนร่วมในกิจกรรมต่าง ๆ เช่น การก่อสร้าง การดำเนินการบำรุงรักษา การจัดหาเงินทุน การให้บริการ ซึ่งเอกชนเป็นผู้บริหารจัดการความเสี่ยงของโครงการตามระยะเวลาและรายละเอียดของสัญญาที่กำหนดไว้

ความล่อแหลม)Exposureหมายถึง การที่ผู้คน อาคารบ้านเรือน ทรัพย์สิน ระบบต่างๆ หรือ (องค์ประกอบใดๆ มีที่ตั้งอยู่ในพื้นที่เสี่ยงภัยและอาจได้รับความเสียหาย

ความเสี่ยงจากภัยพิบัติ) Disaster Risk คือ โอกาสหรือความเป็นไปได้ในการได้รับผลกระทบทางลบจากการเกิดสาธารณภัย โดยผลกระทบสามารถเกิดขึ้นกับชีวิต สุขภาพ การประกอบอาชีพ ทรัพย์สิน และบริการต่างๆ ในระดับบุคคลชุมชน สังคม หรือประเทศ

ความสูญเสีย)Lossหมายถึง ความเปลี่ยนแปลงของการหมุนเวียนสินค้าและบริการ (าร รวมถึงสภาพทางเศรษฐกิจซึ่งเป็นผลจากสาธารณภัย ความเปลี่ยนแปลงนี้เกิดขึ้นตั้งแต่ช่วงระยะเวลาที่เกิดสาธารณภัย จวบจนกระทั่งมีการซ่อมแซมหรือสร้างใหม่ของทรัพย์สินที่เสียหาย และมีการฟื้นฟูทางเศรษฐกิจอย่างสมบูรณ์ ในบางกรณีอาจใช้เวลาหลายปี

ความเสียหาย) Damage หมายถึง ทรัพย์สินทางกายภาพ เช่น อาคารและส่วนประกอบ โครงสร้าง (พื้นฐาน สินค้าที่เก็บไว้ในคลัง และทรัพยากรธรรมชาติ ที่ถูกทำลายทั้งหมดหรือบางส่วน โดยความเสียหาย อาจเกิดขึ้นระหว่างหรือภายหลังจากประสบเหตุการณ์ภัยในพื้นที่ ความเสียหายถูกวัดในเชิงกายภาพและคิด คำนวณด้วยมูลค่าทดแทนเป็นตัวเงิน

ผลกระทบ) Impact หมายถึง ผลที่เกิดขึ้นหรืออาจเกิดขึ้นกับประชาชน สังคม เศรษฐกิจ และ สิ่งแวดล้อม จากการเกิดเหตุการณ์ใดๆ

ผู้บัญชาการเหตุการณ์) Incident Commander หมายถึง (บุคคลที่มีหน้าที่รับผิดชอบการดำเนิน กิจกรรมทั้งหมดที่เกี่ยวข้องกับเหตุฉุกเฉินที่เกิดขึ้น และรับผิดชอบการพัฒนากลยุทธ์ และยุทธวิธี และการสั่งใช้ และการจัดส่งทรัพยากร ผู้บัญชาการเหตุการณ์มีอำนาจหน้าที่และความรับผิดชอบโดยรวมต่อการปฏิบัติการ ควบคุมเหตุฉุกเฉิน และรับผิดชอบการจัดการการปฏิบัติการควบคุมเหตุฉุกเฉินในสถานที่เกิดเหตุทั้งหมด

ผู้อำนวยการ) Director หมายถึง ผู้อำนวยการกลาง ผู้อำนวยการจังหวัด ผู้อำนวยการอำเภอ (ผู้อำนวยการท้องถิ่น และผู้อำนวยการกรุงเทพมหานคร

แผนที่เสี่ยงภัย) Hazard Map หมายถึง แผนที่แสดงพื้นที่ (พื้นที่ซึ่งมีความเสี่ยงต่อการเกิดภัย เช่น อุทกภัย สึนามิ ภูเขาไฟ ระเบิด เป็นผลของการประเมินความเป็นไปได้ ความถี่ของการเกิดภัย ตลอดจนความรุนแรง ของภัยนั้นๆ

แผนเผชิญเหตุ) Incident Action Plan หมายถึง แผนซึ่งจัดทำเป็นลายลักษณ์อักษรหรือสิ่งด้วย (วาจาซึ่งประกอบด้วยวัตถุประสงค์ทั่วไปที่สะท้อนหรือแสดงถึงกลยุทธ์ในภาพรวมสำหรับการจัดการเหตุฉุกเฉิน อาจรวมถึงการกำหนดทรัพยากรที่จะใช้ในการปฏิบัติงาน ภารกิจที่มอบหมาย และข้อมูลข่าวสารสำหรับ จัดการเหตุฉุกเฉินระหว่างช่วงระยะเวลาการปฏิบัติการช่วงหนึ่งหรือหลายช่วง

ภัย) Hazard (หมายถึง เหตุการณ์ที่เกิดจากธรรมชาติหรือการกระทำของมนุษย์ที่อาจนำมาซึ่ง ความสูญเสียต่อชีวิต ทรัพย์สิน ตลอดจนทำให้เกิดผลกระทบทางเศรษฐกิจ สังคม และสิ่งแวดล้อม

ภัยพิบัติ) Disaster) หมายถึง การหยุดชะงักอย่างรุนแรงของการปฏิบัติหน้าที่ ของชุมชนหรือสังคม อันเป็นผลมาจากการเกิดภัยทางธรรมชาติหรือเกิดจากมนุษย์ ซึ่งส่งผลต่อชีวิต ทรัพย์สิน สังคม เศรษฐกิจ และสิ่งแวดล้อมอย่างกว้างขวางเกินกว่า ความสามารถของชุมชนหรือสังคมที่ได้รับผลกระทบดังกล่าวจะรับมือ ได้โดยใช้ทรัพยากรที่มีอยู่

ภาคประชาสังคม) Civil Society (หมายถึง บุคคล หน่วยงาน หรือองค์กรอิสระซึ่งไม่แสวงหาผลกำไร ที่มีบทบาทในการดำเนินกิจกรรมเพื่อสาธารณะ มีเป้าหมายเพื่อก่อให้เกิดความเปลี่ยนแปลงที่ดีด้านสังคม และสิ่งแวดล้อม

ยุทธวิธี) Tactics หมายถึง การใช้งานและการกำกับดูแลทรัพยากรที่ปฏิบัติการควบคุมเหตุฉุกเฉิน (เงิน เพื่อให้บรรลุวัตถุประสงค์ที่กำหนดขึ้นด้วยกลยุทธ์

ระบบเตือนภัยล่วงหน้า) Early Warning System หมายถึง ระบบที่มีศักยภาพในการประมวลผล (ข้อมูลและแจ้งเตือนตามช่วงระยะเวลา เพื่อให้บุคคล ชุมชน และหน่วยงานที่เสี่ยงต่อภัยมีเวลาเพียงพอ ในการเตรียมการและรับมือได้อย่างเหมาะสม เพื่อลดโอกาสการเกิดอันตรายและความสูญเสีย

ระบบบัญชาการเหตุการณ์) Incident Command System : ICS) หมายถึง แนวทางในการบริหารจัดการเหตุการณ์ที่เกี่ยวข้องกับภัยทุกประเภทอย่างมีมาตรฐานในพื้นที่เกิดเหตุ ตั้งแต่เหตุฉุกเฉินขนาดเล็กไปจนถึงเหตุฉุกเฉินที่มีความซับซ้อน โดยผู้ปฏิบัติงานในบทบาทหน้าที่ต่าง ๆ จากหน่วยงานที่เกี่ยวข้องสามารถดำเนินการร่วมกันได้ภายใต้การบัญชาการแบบรวมศูนย์ (unified command) โดยปกติมีการจัดโครงสร้างระบบเพื่อการปฏิบัติงานใน) สายงานหลัก คือ ส่วนบัญชาการ 5command) ส่วนปฏิบัติการ)operation) ส่วนแผนงาน)planning) ส่วนสนับสนุนกำลังบำรุงหรือโลจิสติกส์)logistics) และส่วนการเงินการบริหาร/) จัดการfinance/administration) ซึ่งมีความยืดหยุ่นในการปรับลดหรือขยายส่วนงานที่อาจจำเป็นหรือไม่จำเป็นต้องใช้งาน ขึ้นอยู่กับลักษณะของเหตุการณ์นั้น ๆ

ส่วนสนับสนุน)Logistics Section หมายถึง ส่วนที่ตอบสนองการส่งกำลังบำรุงที่จำเป็น (และตอบสนองการร้องขอรับการสนับสนุนในด้านเทคโนโลยีและการสื่อสาร สวัสดิการและความมั่นคงของมนุษย์ พลังงาน ทรัพยากรธรรมชาติและสิ่งแวดล้อม และงบประมาณและการบริจาด เพื่อให้การจัดการในภาวะฉุกเฉินดำเนินไปอย่างมีประสิทธิภาพและประสิทธิผล โดยให้หน่วยงานที่รับผิดชอบภารกิจในแต่ละด้านร่วมกันจัดทำ ขอบเขต แผนงาน ภารกิจ และโครงสร้างภายในของส่วนฯ

ศูนย์บัญชาการเหตุการณ์ (Incident Command Post หมายถึง สถานที่ที่จัดตั้งขึ้นในพื้นที่ (เพื่อให้ใช้ในการดำเนินการหลัก ศูนย์บัญชาการอาจจะตั้งอยู่รวมกันกับฐานที่ตั้งหรือสถานที่อื่น ๆ ที่จัดตั้งขึ้นเพื่อวัตถุประสงค์ในการจัดการเหตุฉุกเฉิน

ศูนย์ปฏิบัติการฉุกเฉิน) Emergency Operations Center หมายถึง สถานที่ที่ใช้ประสานงาน (ด้านข้อมูลข่าวสารและทรัพยากรเพื่อสนับสนุนการดำเนินกิจกรรมการจัดการเหตุฉุกเฉิน การปฏิบัติการใน) ศูนย์ปฏิบัติการฉุกเฉินอาจเป็นสถานที่ชั่วคราวหรืออาจเป็นสถานที่ศูนย์กลางหรือสถานที่ (สถานที่เกิดเหตุ) มั่นคงถาวรกว่าหรืออาจจัดตั้งในองค์กรในระดับสูงกว่า หรืออาจจัดตามภารกิจหลักแต่ละด้าน หรือจัดตามขอบเขตอำนาจหน้าที่และพื้นที่รับผิดชอบ

ศูนย์ประสานข้อมูลร่วม) Join Information Center : JIC หมายถึง สถานที่ที่จัดตั้งขึ้นเพื่อทำหน้าที่ (ประสานข้อมูลข่าวสารสาธารณะที่เกี่ยวข้องกับการดำเนินกิจกรรมการจัดการเหตุฉุกเฉิน ศูนย์ประสานข้อมูลร่วมเป็นจุดกลางของการติดต่อสำหรับสื่อข่าวทุกประเภท

) **ศูนย์พักพิงชั่วคราวTemporary shelter** หมายถึง สถานที่เพื่อให้ผู้ประสบภัยใช้อาศัยอยู่ชั่วคราว (สามารถเข้าถึงที่อยู่อาศัยตามปกติได้ อาจเป็นสถานที่ที่สร้างจากวัสดุชั่วคราว เช่น เต็นท์ บ้านจากวัสดุสังเคราะห์ ที่พักอาศัยชั่วคราวชนิดอื่นหรือในสถานการณ์ใดสถานการณ์หนึ่ง อาจเป็นส่วนหนึ่งของนโยบายหรือเป็นเอกสารที่จัดทำต่างหาก โดยมีรายละเอียดด้านบุคลากร สถานที่ ระยะเวลา และแนวทางในการปฏิบัติอย่างชัดเจน

หน่วยงานสนับสนุน) Supporting Agency หมายถึง (หน่วยงานที่ให้การสนับสนุน และหรือให้ความ/ช่วยเหลือด้านทรัพยากรแก่หน่วยงานอื่น ๆ

องค์กรปฏิบัติการจัดการในภาวะฉุกเฉิน) Emergency Operation Centre : EOC หมายถึง (สถานที่ที่มีเครื่องมืออุปกรณ์พร้อม เป็นศูนย์กลางเพื่ออำนวยความสะดวกและประสานการปฏิบัติหน้าที่ในห้วงเวลา

ของการเผชิญเหตุการณ์ภัยพิบัติ มีวัตถุประสงค์เพื่อเป็นศูนย์สั่งการ ให้แนวนโยบายปฏิบัติการ และอำนวยความสะดวกด้านการประสานงานสำหรับผู้บริหารและเจ้าหน้าที่ เพื่อให้การเผชิญเหตุการณ์ฉุกเฉินมีประสิทธิภาพ

เอกภาพในการบัญชาการ) Unity of Command (หมายถึง หลักการของระบบการบัญชาการ เหตุการณ์ที่กำหนดให้แต่ละบุคคลที่ทำหน้าที่ตอบโต้เหตุฉุกเฉินจะได้รับการมอบหมายให้อยู่ภายใต้ผู้ควบคุมดูแลเพียงหนึ่งคนเท่านั้น

ภาคผนวก จ
สถานที่สำคัญที่ต้องดูแลเป็นพิเศษ

ลำดับ ที่	สถานที่	ที่ตั้ง	หมายเหตุ
1	องค์การบริหารส่วนตำบลวังงาม	บ้านบุฝ้าย หมู่ 3	
2	โรงพยาบาลส่งเสริมสุขภาพตำบลวังงาม	บ้านห้วยยาง หมู่ 9	
3	โรงเรียนมัธยมชัยมงคลวังงาม	บ้านวังงาม หมู่ 4	
4	โรงเรียนบึงหวายโกรกตาแป้นสามัคคี	บ้านโกรกตาแป้น หมู่ 2	
5	โรงเรียนวังงามวิทยา	บ้านรุ่งอรุณ หมู่ 8	
6	โรงเรียนบ้านหนองตอ	บ้านหนองตอ หมู่ 5	
7	โรงเรียนดอนเป่าศึกษา	บ้านดอนเป่า หมู่ 7	
8	ศูนย์พัฒนาเด็กเล็ก อบต.วังงาม	บ้านห้วยยาง หมู่ 9	
9	ศูนย์อบรมเด็กก่อนเกณฑ์ในวัดวังงาม	บ้านวังงาม หมู่ 4	
10	ศูนย์การเรียนรู้ชุมชนบ้านวังงาม	บ้านโกรกตาแป้น หมู่ 2	
11	วัดโฆสิตาราม	บ้านบึงหวาย หมู่ 9	
12	วัดโกรกตาแป้น	บ้านโกรกตาแป้น หมู่ 2	
13	วัดวังงาม	บ้านวังงาม หมู่ 4	
14	วัดบ้านหนองตอ	บ้านหนองตอ หมู่ 5	

ภาคผนวก ฉ-1 : บัญชีรายชื่อบุคลากรหน่วยงานราชการ รัฐวิสาหกิจ ภาคเอกชน
ในเขตจังหวัดชัยภูมิ

ลำดับ ที่	ชื่อหน่วยงาน	วิทยุสื่อสาร		หมายเลขโทรศัพท์	
		นามเรียกขาน	ความถี่	โทรศัพท์	โทรสาร
1	สำนักงานจังหวัด	-	-	044-811-574	
2	สำนักงานประชาสัมพันธ์จังหวัด	-	-	044-822-502	
3	สำนักงานเกษตรและสหกรณ์จังหวัด	-	-	044-830-223	
4	สำนักงานประมงจังหวัด	-	-	044-811-943	
5	สำนักงานปศุสัตว์จังหวัด	-	-	044-812-334	
6	สำนักงานเกษตรจังหวัด	-	-	044-811-936	
7	สำนักงานทรัพยากรธรรมชาติและสิ่งแวดล้อมจังหวัด	-	-	044-811-466	
8	สำนักงานพัฒนาชุมชนจังหวัด	-	-	044-811-578	
9	สำนักงานพาณิชย์จังหวัด	-	-	044-812-775	
10	สำนักงานโยธาธิการและผังเมืองจังหวัด	-	-	044-811-422	
11	สำนักงานแรงงานจังหวัด	-	-	044-812-405	
12	สำนักงานจัดหางานจังหวัด	-	-	044-821-089	
13	สำนักงานสวัสดิการและคุ้มครองแรงงานจังหวัด	-	-	044-811-738	
14	สำนักงานสาธารณสุขจังหวัด	-	-	044-836826	
15	โรงพยาบาลชัยภูมิ	-	-	044-837-103	
16	สำนักงานท้องถิ่นจังหวัด	-	-	044-822-032	
17	สถานีตำรวจภูธรจังหวัด	-	-	044-811-242	
18	สำนักงานป้องกันและบรรเทาสาธารณภัยจังหวัด	-	-	044-813-323	
19	สำนักงานการไฟฟ้าส่วนภูมิภาคจังหวัด	-	-	044-854-118	044-851-321
20	การประปาส่วนภูมิภาคจังหวัด	-	-	044-811-890	
21	สำนักชลประทานที่8 จังหวัดนครราชสีมา	-	-	044-354-130	
22	ศูนย์อุดมนิยมวิทยาภาคตะวันออกเฉียงเหนือ คอนสารจังหวัดอุบลราชธานี	-	-	045-244-189	046-244-200
23	สถานีอุดมนิยมวิทยาจังหวัดชัยภูมิ	-	-	044-811-698	
24	สำนักงานองค์การบริหารส่วนจังหวัดชัยภูมิ	-	-	044-811-948	
25	อื่นๆ (ตามความเหมาะสม)	-	-	-	

ภาคผนวก ฉ-2 บัญชีรายชื่อองค์กรสาธารณกุศล
หน่วยงานเครือข่ายการป้องกันและบรรเทาสาธารณภัย

ลำดับ ที่	รายชื่อองค์กรสาธารณกุศลหน่วยงาน เครือข่าย	สถานที่ตั้ง	ความเชี่ยวชาญ	โทรศัพท์/โทรสาร	จำนวนสมาชิกที่ ปฏิบัติงานได้
1	กู้ภัยมูลนิธิสว่างคุณธรรม อำเภอจัตุรัส (กู้ชีพศูนย์หลวงบรรเทา)	อำเภอจัตุรัส	กู้ชีพ,กู้ภัย	061 141 7785	
2	มูลนิธิสว่างคุณธรรม (กู้ภัยสว่างคุณธรรม จังหวัดชัยภูมิ)	จังหวัดชัยภูมิ	กู้ชีพ,กู้ภัย	044 811 736	
3	มูลนิธิสว่างคุณธรรม(จุดตำบลตาเนิน)	ตำบลตาเนิน	กู้ชีพ,กู้ภัย	089 07297370	
4	หน่วยกู้ชีพ อบต.รังงาม	อบต.รังงาม	ปฐมพยาบาลเบื้องต้น, นำส่งผู้ป่วยเหตุฉุกเฉิน	044 056573	15

ภาคผนวก ฉ-4 : บัญชีฐานข้อมูลอาสาสมัคร(OTOS)
รายชื่อหน่วย OTOS ขององค์การบริหารส่วนตำบลวังงาม

ลำดับ ที่	ชื่อ - นามสกุล	ตำแหน่ง	ที่อยู่	เบอร์โทรศัพท์ ติดต่อ
1	นายพัทธระธงชัย พิสิก	OTOS	1 หมู่1 ตำบลวังงาม อำเภอเนินสง่า จังหวัดชัยภูมิ	097 335 0514
2	นายอานนท์ เหล่าภักดิ์	OTOS	31 หมู่1 ตำบลวังงาม อำเภอเนินสง่า จังหวัดชัยภูมิ	093 939 5410
3	นายภาณุพงศ์ สอนสำโรง	OTOS	169 หมู่2 ตำบลวังงาม อำเภอเนินสง่า จังหวัดชัยภูมิ	093 474 4549
4	นายเจียม เขื่อนมะรัง	OTOS	3 หมู่2 ตำบลวังงาม อำเภอเนินสง่า จังหวัดชัยภูมิ	097 334 8742
5	นายสุนันต์ อุบลี	OTOS	94/3 หมู่3 ตำบลวังงาม อำเภอเนินสง่า จังหวัดชัยภูมิ	064 463 8099
6	นายทองสุข พิมพ์โธสงค์	OTOS	63/1 หมู่5 ตำบลวังงาม อำเภอเนินสง่า จังหวัดชัยภูมิ	080 164 7868
7	นายสุพิน วงษ์ชาลี	OTOS	21 หมู่6 ตำบลวังงาม อำเภอเนินสง่า จังหวัดชัยภูมิ	084 416 4859
8	นายบุญรอด ทองสถิตย์	OTOS	66 หมู่8 ตำบลวังงาม อำเภอเนินสง่า จังหวัดชัยภูมิ	062 402 5895
9	นายประเสริฐ วัชรบูล	OTOS	9 หมู่9 ตำบลวังงาม อำเภอเนินสง่า จังหวัดชัยภูมิ	-

ภาคผนวก ข : ข้อมูลสถานีเตือนภัย หอเตือนภัย ป้ายเตือนภัย
สัญญาณเตือนภัยและหอกระจายข่าว

ลำดับ ที่	ชนิดอุปกรณ์ เตือนภัย	ที่ตั้ง	หน่วยงาน รับผิดชอบ	ผู้ประสานงาน/ ผู้รับผิดชอบ	เบอร์โทรศัพท์	หมายเหตุ
1	หอกระจายข่าว	บ้านบุ่งหวาย หมู่1	ผู้ใหญ่บ้าน	นายประสิทธิ์ พิสิทธิ์	0870872 9045	
2	หอกระจายข่าว	บ้านโกรกตาแป้น หมู่2	ผู้ใหญ่บ้าน	นายจุน เขื่อนมะรัง	087 964 8972	
3	ป้ายเตือนภัย		อบต.วังงาม	นางกัญญา สอนสำโรง	091 019 6306	
4	หอกระจายข่าว	บ้านบุฝ้าย หมู่3	ผู้ใหญ่บ้าน	นางสาวอัญชัญ จุระธรรม	095 257 6791	
5	หอกระจายข่าว	บ้านวังงาม หมู่4	กำนัน	นายสำรอง สามพัฒน์	061 171 0614	
6	ป้ายเตือนภัย		อบต.วังงาม	นางกัญญา สอนสำโรง	091 019 6306	
7	หอกระจายข่าว	บ้านหนองค้อ หมู่5	ผู้ใหญ่บ้าน	นายกมล มีพัฒน์	088 652 4779	
8	หอกระจายข่าว	บ้านหนองแดง หมู่6	ผู้ใหญ่บ้าน	นายวิโรจน์ โคโลสง	063 768 7147	
9	หอกระจายข่าว	บ้านดอนเปลา หมู่7	ผู้ใหญ่บ้าน	นางสาวยุวดี ชัยจันดี	082 130 7206	
10	หอกระจายข่าว	บ้านรุ่งอรุณ หมู่8	ผู้ใหญ่บ้าน	นายพัน คงคำ	063 917 0361	
11	ป้ายเตือนภัย		อบต.วังงาม	นางกัญญา สอนสำโรง	091 019 6306	
12	หอกระจายข่าว	บ้านห้วยยาง หมู่9	ผู้ใหญ่บ้าน	นายพงษ์ เสนขมภู	092 410 4128	
13	ป้ายเตือนภัย		อบต.วังงาม	นางกัญญา สอนสำโรง	091 019 6306	
รวม					13	

ภาคผนวก ฅ : ข้อมูลบัญชีศักยภาพพื้นฐานทางด้านสาธารณสุข

ข้อมูลบุคลากรทางการแพทย์ในจังหวัด.....

ลำดับที่	โรงพยาบาล	แพทย์	ทันตแพทย์	เภสัชกร	พยาบาลวิชาชีพ	พยาบาลเทคนิค	นักวิชาการสาธารณสุข	รวม
รวม								

ข้อมูลพื้นฐานโรงพยาบาล/สถานบริการสุขภาพในจังหวัด...

ลำดับที่	โรงพยาบาล	ประเภท	จำนวนเตียง (ตามกรอบ)	จำนวนเตียง (จริง)	จำนวน รพ.สต. ในสังกัด
รวม					

ข้อมูลอุปกรณ์และเครื่องมือทางการแพทย์ของโรงพยาบาลในจังหวัด....

ลำดับที่	โรงพยาบาล	รถพยาบาล(คัน)		เครื่อง MRI (เครื่อง)	เครื่อง CT-SCAN (เครื่อง)	เครื่องช่วยหายใจ (เครื่อง)	เครื่องอัลตราซาวด์ (เครื่อง)	อื่นๆ
		ALS	BLS					
รวม								

Local Quarantine ของจังหวัด...

ลำดับที่	สถานที่	รองรับจำนวนคนได้ จำนวน (คน)	รายชื่อผู้ประสานงาน	หมายเลขโทรศัพท์ติดตาม	หมายเหตุ
รวม					

ภาคผนวก ฎ : บัญชีกลุ่มเปราะบาง

ลำดับ ที่	อำเภอ	ประเภทกลุ่มเปราะบาง					หมายเหตุ
		เด็ก (คน)	คนชรา (คน)	คนพิการ (คน)	สตรีมีครรภ์ (คน)	ผู้ป่วยติดเตียง (คน)	
1.	ตำบลวังงาม อำเภอนีนสง่า	665	918	197	8	19	
	รวม	665	918	197	8	19	

ภาคผนวก ฎ
บุคคลที่จะต้องอพยพก่อนเป็นอันดับแรก

ประเภท	จำนวน (คน)	หมายเหตุ
เด็ก	554	อายุ 0-14ปี
คนชรา/ผู้สูงอายุ	850	อายุ 60 ปีขึ้นไป
ผู้พิการ	181	
สตรีมีครรภ์	15	
ผู้ป่วยติดเตียง	6	
รวม	1,606	

- หมายเหตุ : 1. ข้อมูลบัญชีรายชื่อบุคคลที่จะต้องอพยพก่อนเป็นอันดับแรกจะต้องมีการปรับปรุงให้เป็นปัจจุบันอย่างสม่ำเสมอ
2. ข้อมูลรายชื่อท้ายผนวก

ภาคผนวก ฐ : บัญชีศูนย์พักพิงชั่วคราวหลัก/สำรอง

บัญชีศูนย์พักพิงชั่วคราวหลัก/สำรอง

ลำดับ ที่	ชื่อสถานที่	สถานที่ตั้ง	รองรับผู้ อพยพได้ จำนวน (คน)	ชื่อผู้ประสานงาน	โทรศัพท์ติดต่อ	สิ่งสาธารณูปโภคที่มีอยู่			
						ไฟฟ้า	ประปา	ห้องสุขา	อื่นๆ
1	ร.มัยยมเชียงใหม่รังงาม	ม.4	500	นายธนศุภ โฉมภักดีตานนท์ (ผู้อำนวยการโรงเรียน)	087 774 6202	/	/	5	
2	อบต.รังงาม	ม.3	300	นายสว่าง บุควประเสริฐ (นายก อบต.รังงาม)	089 005 4897	/	/	10	
3	วัดโฆษิตาวาม	ม.9	500	พระอธิการณเวร มหาลมใหญ่ (เจ้าอาวาส)	080 084 0486	/	/	4	
4	วัดรังงาม	ม.4	500	พระอาจารย์ ดร.พระมหาสุริยา (เจ้าอาวาสวัด)	087 998 6975	/	/	20	
5	ร.รุ่งหวายโกรกคานเป็น สามัคคี	ม.2	500	นายนาทพงษ์ จงกลาง (ผู้อำนวยการโรงเรียน)	089 284 7587	/	/	5	
6	ร.บ้านหนองตอ	ม.5	300	นางเปรมจิต แฉ่นทอง (รักษาการ ผอ.โรงเรียน)	092 952 8618	/	/	3	
7	ร.ดอนเปือยศึกษา	ม.7	200	นางสาวชนิษฐา ชยดียง (รักษาการ ผอ.โรงเรียน)	064 434 6443	/	/	3	
8	ร.รังงามวิทยา	ม.8	300	นายสุรพล ศุกรศรีเทพ (ผู้อำนวยการโรงเรียน)	088 631 165	/	/	4	
รวม			3,100					54	

ภาคผนวก ข-1 : แผนผังการติดต่อสื่อสารและข่ายวิทยุสื่อสาร
เครือข่ายวิทยุสื่อสารของหน่วยงานต่างๆ ในจังหวัดชัยภูมิ

ลำดับ ที่	ชื่อหน่วยงาน	วิทยุสื่อสาร		หมายเลขโทรศัพท์	
		นามเรียกขาน	ความถี่	โทรศัพท์	โทรสาร
1	สำนักงานจังหวัด	-	-	044-811-574	
2	สำนักงานประชาสัมพันธ์จังหวัด	-	-	044-822-502	
3	สำนักงานเกษตรและสหกรณ์จังหวัด	-	-	044-830-223	
4	สำนักงานประมงจังหวัด	-	-	044-811-943	
5	สำนักงานปศุสัตว์จังหวัด	-	-	044-812-334	
6	สำนักงานเกษตรจังหวัด	-	-	044-811-936	
7	สำนักงานทรัพยากรธรรมชาติและสิ่งแวดล้อมจังหวัด	-	-	044-811-466	
8	สำนักงานพัฒนาชุมชนจังหวัด	-	-	044-811-578	
9	สำนักงานพาณิชย์จังหวัด	-	-	044-812-775	
10	สำนักงานโยธาธิการและผังเมืองจังหวัด	-	-	044-811-422	
11	สำนักงานแรงงานจังหวัด	-	-	044-812-405	
12	สำนักงานจัดหางานจังหวัด	-	-	044-821-089	
13	สำนักงานสวัสดิการและคุ้มครองแรงงานจังหวัด	-	-	044-811-738	
14	สำนักงานสาธารณสุขจังหวัด	-	-	044-836826	
15	โรงพยาบาลชัยภูมิ	-	-	044-837-103	
16	สำนักงานท้องถิ่นจังหวัด	-	-	044-822-032	
17	สถานีตำรวจภูธรจังหวัด	-	-	044-811-242	
18	สำนักงานป้องกันและบรรเทาสาธารณภัยจังหวัด	-	-	044-813-323	
19	สำนักงานการไฟฟ้าส่วนภูมิภาคจังหวัด	-	-	044-854-118	044-851-321
20	การประปาส่วนภูมิภาคจังหวัด	-	-	044-811-890	
21	สำนักชลประทานที่ 8 จังหวัดนครราชสีมา	-	-	044-354-130	
22	ศูนย์คุณานิยมวิทยาภาคตะวันออกเฉียงเหนือตอนล่าง จังหวัดอุบลราชธานี	-	-	045-244-189	046-244-200
23	สถานีคุณานิยมวิทยาจังหวัดชัยภูมิ	-	-	044-811-698	
24	สำนักงานองค์การบริหารส่วนจังหวัดชัยภูมิ	-	-	044-811-948	
25	อื่นๆ (ตามความเหมาะสม)	-	-	-	

ภาคผนวก ท-2 : หมายเลขโทรศัพท์ฉุกเฉิน

หน่วยงาน	หมายเลขโทรศัพท์
ห้องฉุกเฉินโรงพยาบาลเนินสง่า	098 591 0813 082 853 1353
สถานีตำรวจภูธรเนินสง่า	044 846 027-8
อำเภอเนินสง่า	044 052954
อบต.ริงงาม	044 056 573
อบต.หนองฉิม	044 846 255-11
อบต.ตาเนิน	044 846254
อบต.สะพาน	044 840578
อบต.กะฮาด	044 810557
เหตุด่วนเหตุร้าย	191
เพลิงไหม้	199
สายด่วน คร.ท่องเที่ยว	1155
หน่วยแพทย์ฉุกเฉิน	1669
แจ้งรพหาย	1192
ตำรวจทางหลวง	1193
กองปราบปราม	1195
อุบัติเหตุทางน้ำ	1196
ข้อมูลจราจร	1197
สอบถามเส้นทาง	1543
กรมขนส่ง	1587
ร่วมด้วยช่วยกัน	1677
ประปา	1125
ไฟฟ้าขัดข้อง	1130
กรมอุตุฯ	1182
กู้ภัย กทม.	1554

ภาคผนวก คม: ประกาศและคำสั่งต่างๆ

- คำสั่งการจัดตั้งกองอำนวยการป้องกันและบรรเทาสาธารณภัยฯ
- คำสั่งแต่งตั้งคณะทำงานและคณะกรรมการจัดทำแผนปฏิบัติการในการป้องกันและบรรเทาสาธารณภัยของ อบต.วังงาม (พ.ศ.2564-2570)
- ประกาศใช้แผนปฏิบัติการในการป้องกันและบรรเทาสาธารณภัยฯ



ประกาศองค์การบริหารส่วนตำบลรังงาม

เรื่อง ประกาศใช้แผนปฏิบัติการในการป้องกันและบรรเทาสาธารณภัย พ.ศ.๒๕๖๔-๒๕๗๐

อาศัยอำนาจตามพระราชบัญญัติป้องกันและบรรเทาสาธารณภัย พ.ศ.๒๕๕๐ มาตรา ๑๕ และมาตรา ๑๖(๔) ว่าด้วยแผนปฏิบัติการในการป้องกันและบรรเทาสาธารณภัยขององค์กรปกครองส่วนท้องถิ่น ได้กำหนดให้องค์กรปกครองส่วนท้องถิ่นมีหน้าที่ในการป้องกันและบรรเทาสาธารณภัย โดยให้ผู้บริหารองค์กรปกครองส่วนท้องถิ่นเป็นผู้อำนวยการท้องถิ่น มีหน้าที่ในการป้องกันและบรรเทาสาธารณภัย

องค์การบริหารส่วนตำบลรังงาม ได้ดำเนินการจัดทำแผนปฏิบัติการในการป้องกันและบรรเทาสาธารณภัย พ.ศ.๒๕๖๔-๒๕๗๐ เสร็จเรียบร้อยแล้ว เพื่อให้เป็นไปตามพระราชบัญญัติดังกล่าวข้างต้น จึงขอประกาศใช้แผนปฏิบัติการในการป้องกันและบรรเทาสาธารณภัย พ.ศ.๒๕๖๔-๒๕๗๐ เพื่อใช้เป็นแนวทางปฏิบัติในการป้องกันและบรรเทาสาธารณภัยร่วมกับหน่วยงานต่างๆ ในพื้นที่รับผิดชอบและพื้นที่ข้างเคียงอย่างเหมาะสมและสอดคล้องกับแผนป้องกันและบรรเทาสาธารณภัยจังหวัด สอดคล้องกับแผนป้องกันและบรรเทาสาธารณภัยแห่งชาติ รวมถึงแผนต่างๆที่เกี่ยวข้องเพื่อเป็นการป้องกันและบรรเทาสาธารณภัยที่มีผลต่อชีวิตและทรัพย์สินของประชาชน ได้อย่างมีประสิทธิภาพและประสิทธิผล

ทั้งนี้ ตั้งแต่บัดนี้เป็นต้นไป

ประกาศ ณ วันที่ ๓ เดือนตุลาคม พ.ศ.๒๕๖๕

(นายสว่าง บุตรประเสริฐ)

นายกองค์การบริหารส่วนตำบลรังงาม



คำสั่งองค์การบริหารส่วนตำบลวังงาม
ที่ ๖๖/๒๕๖๕

เรื่อง การจัดตั้งกองอำนวยการป้องกันและบรรเทาสาธารณภัยองค์การบริหารส่วนตำบลวังงาม

อาศัยอำนาจตามพระราชบัญญัติป้องกันและบรรเทาสาธารณภัย พ.ศ.๒๕๕๐ มาตรา ๑๕ และแผนการป้องกันและบรรเทาสาธารณภัยแห่งชาติ พ.ศ.๒๕๕๘ บทที่๓ หลักการจัดการความเสี่ยงจากสาธารณภัย ข้อ ๓.๒.๒ ระดับปฏิบัติการ (๘)ที่กำหนดให้มีการจัดตั้งกองอำนวยการป้องกันและบรรเทาสาธารณภัยองค์การบริหารส่วนตำบล โดยมีองค์ประกอบและอำนาจหน้าที่ ดังนี้

- | | |
|--|-------------------|
| ๑. นายกององค์การบริหารส่วนตำบลวังงาม | ผู้อำนวยการ |
| ๒. ปลัดองค์การบริหารส่วนตำบลวังงาม | รองผู้อำนวยการ |
| ๓. รองนายกององค์การบริหารส่วนตำบล | กรรมการ |
| ๔. กำนัน ผู้ใหญ่บ้าน ทุกหมู่บ้าน | กรรมการ |
| ๕. ผู้อำนวยการโรงเรียน ทุกโรงเรียน | กรรมการ |
| ๖. ผู้อำนวยการโรงพยาบาลส่งเสริมสุขภาพตำบลวังงาม | กรรมการ |
| ๗. สมาชิกสภาองค์การบริหารส่วนตำบลวังงาม ทุกหมู่บ้าน | กรรมการ |
| ๘. อปพร.,หน่วย(OTOS),หน่วย(EMS),อาสาสมัครฯ ทุกหมู่บ้าน | กรรมการ |
| ๙. หัวหน้าส่วนราชการ อบต.วังงาม ทุกสำนัก ทุกกอง | กรรมการ |
| ๑๐. พนักงานส่วนตำบล,พนักงานจ้าง อบต.วังงาม | กรรมการ |
| ๑๑. นักจัดการงานทั่วไปชำนาญการ | กรรมการ/เลขานุการ |

อำนาจหน้าที่

๑. จัดทำแผนปฏิบัติการในการป้องกันและบรรเทาสาธารณภัย และแผนเผชิญเหตุ อบต.วังงาม เพื่ออำนวยการประสานงานและปฏิบัติการป้องกันและบรรเทาสาธารณภัย
๒. กำหนดแนวทางปฏิบัติเพื่อลดความเสี่ยงจากสาธารณภัย การเตรียมพร้อมรับมือกับสาธารณภัย การเตรียมพร้อมรับมือกับสาธารณภัยและการฟื้นฟูของกองอำนวยการป้องกันและบรรเทาสาธารณภัย
๓. เฝ้าระวัง ติดตาม ประเมินและวิเคราะห์สถานการณ์ภัย เมื่อเกิดหรือคาดว่าจะเกิดสาธารณภัยขึ้นในเขตพื้นที่ ให้เสนอผู้อำนวยการท้องถิ่นจัดตั้งศูนย์ปฏิบัติการฉุกเฉิน อบต.วังงาม เพื่อจัดการสาธารณภัยที่เกิดขึ้น
๔. สนับสนุนการป้องกันและบรรเทาสาธารณภัยให้กับ องค์กรปกครองส่วนท้องถิ่นพื้นที่ใกล้เคียงหรือเขตพื้นที่อื่นเมื่อได้รับการร้องขอ
๕. รวบรวมและจัดทำคลังข้อมูลทรัพยากรในการป้องกันและบรรเทาสาธารณภัยในพื้นที่
๖. ปฏิบัติหน้าที่อื่นใดตามที่นายอำเภอเนินสง่า หรือกองอำนวยการป้องกันและบรรเทาสาธารณภัยอำเภอเนินสง่าและผู้ว่าราชการจังหวัดชัยภูมิ หรือกองอำนวยการป้องกันและบรรเทา สาธารณภัยจังหวัดมอบหมาย

ทั้งนี้ ตั้งแต่บัดนี้เป็นต้นไป

สั่ง ณ วันที่ ๑๔ เดือนมีนาคม พ.ศ.๒๕๖๕

(นายสว่าง บุตรประเสริฐ)

นายกองค์การบริหารส่วนตำบลวังงาม



คำสั่งองค์การบริหารส่วนตำบลวังงาม

ที่ ๑๔๔/๒๕๖๕

เรื่อง แต่งตั้งคณะทำงานและคณะกรรมการจัดทำแผนปฏิบัติการในการป้องกันและบรรเทาสาธารณภัยของ
องค์การบริหารส่วนตำบลวังงาม ประจำปี พ.ศ.๒๕๖๔-๒๕๗๐

พระราชบัญญัติป้องกันและบรรเทาสาธารณภัย พ.ศ.๒๕๕๐ มาตรา ๑๖ (๔) แผนการป้องกันและ
บรรเทาสาธารณภัยจังหวัด กำหนดให้มีแผนปฏิบัติการในการป้องกันและบรรเทาสาธารณภัยขององค์กร
ปกครองส่วนท้องถิ่น และแผนการป้องกันและบรรเทาสาธารณภัยแห่งชาติ พ.ศ.๒๕๕๘ ข้อ ๓.๒ กลไกการ
จัดการความเสี่ยงจากสาธารณภัย ข้อ ๓.๒.๒ (๘) ให้กองอำนาจการป้องกันและบรรเทาสาธารณภัยขององค์การ
บริหารส่วนตำบล(กอบา.อบต.) จัดทำแผนปฏิบัติการในการป้องกันและบรรเทาสาธารณภัยขององค์กรปกครอง
ส่วนท้องถิ่น ให้สอดคล้องกับแผนการป้องกันและบรรเทาสาธารณภัยจังหวัดและแผนการป้องกันและบรรเทา
สาธารณภัยอำเภอ

ดังนั้น เพื่อให้การจัดทำแผนปฏิบัติการในการป้องกันและบรรเทาสาธารณภัยขององค์การบริหารส่วน
ตำบลวังงาม เป็นไปด้วยความเรียบร้อย จึงแต่งตั้งคณะทำงานและคณะกรรมการ ดังนี้

๑. คณะทำงานจัดทำ(ร่าง)แผนปฏิบัติการในการป้องกันและบรรเทาสาธารณภัย

ขององค์การบริหารส่วนตำบลวังงาม ประจำปี พ.ศ.๒๕๖๔-๒๕๗๐

(๑) รองนายกองค์การบริหารส่วนตำบลวังงาม	ประธานคณะทำงาน
(๒) ปลัดองค์การบริหารส่วนตำบลวังงาม	คณะทำงาน
(๓) กำนัน ผู้ใหญ่บ้าน ทุกหมู่บ้าน	คณะทำงาน
(๔) ผู้อำนวยการโรงเรียน ทุกโรงเรียน	คณะทำงาน
(๕) ผู้อำนวยการโรงพยาบาลส่งเสริมสุขภาพตำบลวังงาม	คณะทำงาน
(๖) สมาชิกสภาองค์การบริหารส่วนตำบลวังงาม ทุกหมู่บ้าน	คณะทำงาน
(๗) อปพร.,หน่วย(OTOS),หน่วย(EMS),อาสาสมัครฯ ทุกหมู่บ้าน	คณะทำงาน
(๘) หัวหน้าส่วนราชการ อบต.วังงาม ทุกกอง,ทุกสำนัก	คณะทำงาน
(๙) พนักงานส่วนตำบล,พนักงานจ้าง อบต.วังงาม	คณะทำงาน
(๑๐) นักจัดการงานทั่วไปชำนาญการ	คณะทำงาน/เลขานุการ

มีหน้าที่

๑.๑ จัดทำ(ร่าง)แผนปฏิบัติการในการป้องกันและบรรเทาสาธารณภัย ขององค์กรปกครอง
ส่วนท้องถิ่นให้สอดคล้องกับแผนการป้องกันและบรรเทาสาธารณภัยจังหวัดและแผนการป้องกันและบรรเทาสา
ธารณภัยอำเภอ

๑.๒ เสนอ(ร่าง)แผนปฏิบัติการต่อคณะกรรมการจัดทำแผนปฏิบัติการฯ พิจารณาให้ความ
เห็นชอบ

๒. คณะกรรมการจัดทำแผนปฏิบัติการในการป้องกันและบรรเทาสาธารณภัย ขององค์การบริหาร
ส่วนตำบลวังงาม ประจำปี พ.ศ.๒๕๖๔-๒๕๗๐

(๑) นายสว่าง บุตรประเสริฐ	นายก อบต.วังงาม	ประธานกรรมการ
(๒) นางวิญญม พิธิ์ก	ปลัด อบต.วังงาม	กรรมการ
(๓) นางสมิย์ จินตามาศย์	ผู้อำนวยการกองคลัง	กรรมการ

(๔) นายสุรเชษฐ ทองสะอาด	ผู้อำนวยการกองช่าง	กรรมการ
(๕) นายภานุพงศ์ สอนสำโรง	ผู้อำนวยการกองการศึกษา	กรรมการ
(๖) นางกัญญา สอนสำโรง	นักจัดการงานทั่วไปชำนาญการ	กรรมการ/เลขานุการ
(๗) นายเกรียงไกร อุทมนบุญ	เจ้าพนักงานธุรการฯ	ผู้ช่วยเลขานุการ

มีหน้าที่

๒.๑ รับฟังปัญหาความต้องการและข้อเสนอแนะเพื่อประกอบการจัดทำแผนปฏิบัติการและ
รับผิดชอบร่วมกันในการพิจารณาทบทวน ปรับปรุงและจัดทำแผนปฏิบัติการในครั้งต่อไป

๒.๒ จัดทำแผนปฏิบัติการในการป้องกันและบรรเทาสาธารณภัย ขององค์กรปกครองส่วน
ท้องถิ่นให้สอดคล้องกับแผนการป้องกันและบรรเทาสาธารณภัยจังหวัดและแผนการป้องกันและบรรเทา
สาธารณภัยอำเภอ เสนอผู้อำนวยการท้องถิ่นเพื่อพิจารณาให้ความเห็นชอบและประกาศใช้แผนฯ ต่อไป

ทั้งนี้ ตั้งแต่บัดนี้เป็นต้นไป

สั่ง ณ วันที่ ๑๔ เดือนสิงหาคม พ.ศ.๒๕๖๕



(นายสว่าง บุตรประเสริฐ)

นายกองค์การบริหารส่วนตำบลวังงาม

ภาคผนวก ณ : แผนงานโครงการในการลดความเสี่ยงจากสาธารณภัย

ประเด็นยุทธศาสตร์ที่ 1 : การมุ่งเน้นการลดความเสี่ยงจากสาธารณภัย							
โครงการ/กิจกรรม	กลุ่มเป้าหมาย	ผลผลิต	ตัวชี้วัดโครงการ	ระยะเวลา ดำเนินการ	พื้นที่ ดำเนินการ	งบประมาณ	หน่วยงาน รับผิดชอบ
โครงการเตรียมความพร้อม ด้านการป้องกันอัคคีภัย	ประชาชนในพื้นที่			2561	ตำบลวังฆาม	30,000	อบต.วังฆาม
โครงการป้องกันภัยทางน้ำ "ว่ายน้ำเป็นเล่นน้ำได้ชีวิต ปลอดภัย"	นักเรียนในพื้นที่			2561-2570	ตำบลวังฆาม	60,000	อบต.วังฆาม
โครงการป้องกันภัยหนาว "สานสัมพันธ์เป็นอุ่น"	ประชาชนในพื้นที่			2561	ตำบลวังฆาม	50,000	อบต.วังฆาม
โครงการฝึกอบรมเพิ่ม ประสิทธิภาพ อปพร.	อปพร.ในพื้นที่			2561-2563	ตำบลวังฆาม	100,000	อบต.วังฆาม
โครงการเพิ่มศักยภาพ บุคลากรด้านการป้องกัน สาธารณและ(อปพร.) ในพื้นที่	บุคลากรด้านการ ป้องกันฯ และ อปพร. ในพื้นที่			2564-2570	ตำบลวังฆาม	120,000	
โครงการจัดตั้งโปลงภัย สร้างวินัยเป็นแบบอย่างที่ดี	ประชาชนในพื้นที่			2561-2570	ตำบลวังฆาม	30,000	อบต.วังฆาม
ติดตั้งกระจากโคงบุญทาง ไม้บริเวณจุดเสี่ยงภัย	ติดตั้งในพื้นที่			2561-2570	ตำบลวังฆาม	18,000	อบต.วังฆาม
โครงการส่งเสริมความรู้ใน การป้องกันสาธารณภัย	ประชาชนในพื้นที่			2561-2570	ตำบลวังฆาม	50,000	อบต.วังฆาม
โครงการป้องกัน สาธารณภัย	ประชาชนในพื้นที่			2561-2570	ตำบลวังฆาม	30,000	อบต.วังฆาม
การประจำจุดบริการ ประชาชนช่วงเทศกาล	คณะผู้บริหาร,ส.อบต., ผู้นำฯ,อปพร. หน่วย(EMS),จิตอาสา			ดำเนินการทุกปี	ตำบลวังฆาม	30,000	อบต.วังฆาม
การติดตั้งป้ายเตือนภัยจุด เสี่ยง,จุดอันตราย	ติดตั้งในพื้นที่			2561-2570	ตำบลวังฆาม	3,000	อบต.วังฆาม
โครงการด้านชุมชนและจุด บริการประชาชนช่วง เทศกาล	ตั้งในพื้นที่			ดำเนินการทุกปี	ตำบลวังฆาม	30,000	อบต.วังฆาม

ประเด็นยุทธศาสตร์ที่ 2 : การจัดการในภาวะฉุกเฉินแบบบูรณาการ							
โครงการ/กิจกรรม	กลุ่มเป้าหมาย	ผลผลิต	ตัวชี้วัดโครงการ	ระยะเวลา ดำเนินการ	พื้นที่ ดำเนินการ	งบประมาณ	หน่วยงาน รับผิดชอบ
โครงการซ้อมแผน ป้องกันสาธารณภัย	คณะผู้บริหาร,ส.อบต., พนักงานฯ,อปพร. หน่วย(EMS)			2561-2570	ตำบลวังฆาม	30,000	

แบบประเมินภัยพิบัติขั้นต้นด้านความต้องการช่วยเหลือผู้ประสบภัยจากภัยพิบัติ ระยะที่ ๑
(Initial Disaster Assessment Form)

๑. สถานที่ที่ทำการประเมิน

สถานที่	หมู่ที่
ชื่อหมู่บ้าน/ชุมชน	ตำบล
อำเภอ	จังหวัด
พิกัด (GPS) ละติจูด (๓ AT)	ลองจิจูด (๓ ONG)

๒. ทีมประเมินอย่างรวดเร็ว (DANA Team) ประกอบด้วย

ที่	ชื่อ-นามสกุล	หน่วยงาน	ตำแหน่ง	โทรศัพท์	E-mail/ID LINE
๑					
๒					
๓					
๔					

๓. ข้อมูลภัยพิบัติ

คำชี้แจง กรุณาใส่เครื่องหมายในช่องว่างที่เตรียมไว้ให้ และ/หรือเขียนข้อความ ตามความเป็นจริง

๓.๑ ประเภทและลักษณะของภัย

ประเภทของภัย	ลักษณะของภัย
อุทกภัย	() น้ำท่วมฉับพลัน () น้ำท่วมขัง () น้ำล้นตลิ่ง () น้ำไหลหลาก () น้ำทะเลหนุน () น้ำป่าไหลหลาก () วาตภัย () อื่นๆ ระบุ
ดินโคลนถล่ม	() การร่วงหล่น (Falls) () การสไลด์ (Slides) () การไหล (Flows)

ข้อมูลเพิ่มเติมลักษณะของภัย

๓.๒ ระยะเวลาการเกิดภัยพิบัติ

() ณ วันที่ทำการประเมิน ภัยพิบัติได้สิ้นสุดลงแล้ว

ภัยพิบัติ	เกิดขึ้นวันที่	เดือน	พ.ศ.	เวลาประมาณ	น
	สิ้นสุดวันที่	เดือน	พ.ศ.	เวลาประมาณ	น

() ณ วันที่ทำการประเมิน ภัยพิบัติยังไม่สิ้นสุด

ภัยพิบัติ	เกิดขึ้นวันที่	เดือน	พ.ศ.	เวลาประมาณ	น
-----------	----------------	-------	------	------------	---

๓.๓ สถานที่เกิดภัยพิบัติ

หมู่บ้าน/ชุมชน _____ หมู่ที่ _____

ตำบล _____ อำเภอ _____

จังหวัด _____

พิกัด GPS ละติจูด (LAT) _____ ลองจิจูด (LONG) _____

๓.๔ ระดับการจัดการสาธารณภัย

- () สาธารณภัยขนาดเล็ก โดยมีผู้อำนวยการอำเภอ ผู้อำนวยการท้องถิ่น และ/หรือ ผู้ช่วยผู้อำนวยการ กรุงเทพมหานคร ควบคุมและสั่งการ
- () สาธารณภัยขนาดกลาง โดยมี ผู้อำนวยการจังหวัด หรือผู้อำนวยการกรุงเทพมหานคร ควบคุมสั่งการและบัญชาการ
- () สาธารณภัยขนาดใหญ่ โดยมีผู้บัญชาการป้องกันและบรรเทาสาธารณภัยแห่งชาติ ควบคุม สั่งการ และบัญชาการ
- () สาธารณภัยร้ายแรงอย่างยิ่ง โดยมีนายกรัฐมนตรีหรือรองนายกรัฐมนตรีซึ่งนายกรัฐมนตรีมอบหมาย ควบคุม สั่งการและบัญชาการ

๔. ข้อมูลประชากรในพื้นที่ภัยพิบัติ

๔.๑ ประชาชนในพื้นที่

๔.๑.๑ ประชาชนรวม	จำนวน	คน	จำนวน	ครัวเรือน
๔.๑.๒ ประชาชนที่ได้รับผลกระทบ	จำนวน	คน	จำนวน	ครัวเรือน
๔.๑.๓ ประชาชนที่ต้องอพยพ	จำนวน	คน		
๔.๑.๔ ประชาชนที่เสียชีวิต	จำนวน	คน		
๔.๑.๕ ประชาชนที่บาดเจ็บ	จำนวน	คน		
๔.๑.๖ ประชาชนที่สูญหาย	จำนวน	คน		

๔.๒ ประชากรแฝง

() มี () ไม่มี () ไม่ทราบ

() ประชากรแฝงทั้งหมด จำนวน _____ คน

() ประชากรแฝงที่ได้รับผลกระทบ จำนวน _____ คน

๔.๓ ประชากรกลุ่มเสี่ยง/เปราะบาง (ได้แก่ ผู้สูงอายุ เด็กที่ไม่มีผู้ดูแล คนพิการที่ช่วยเหลือตนเองไม่ได้ ผู้ป่วยเรื้อรัง ผู้ป่วยติดเตียง ผู้ป่วยจิตเวช คนเร่ร่อน)

() มี () ไม่มี () ไม่ทราบ

() ประชากรกลุ่มเสี่ยง/เปราะบาง ทั้งหมดจำนวน _____ คน

() ประชากรกลุ่มเสี่ยง/เปราะบาง ที่ได้รับผลกระทบจำนวน _____ คน

๕. สาธารณูปโภค

๕.๑ การเดินทางเข้าพื้นที่ที่ประสบภัย

- () เดินเท้า () รถจักรยานยนต์
 () รถยนต์ () ๔ ล้อ () ขับเคลื่อนสี่ล้อ () ๖ ล้อ () ๑๐ ล้อ
 () รถแทรกเตอร์ / รถที่ใช้ในการเกษตร () รถไฟ
 () เรือ ระบุประเภท _____
 () อากาศยาน ระบุประเภท _____
 () อื่นๆ ระบุ _____

๕.๒ ระบบสาธารณูปโภค

รายการ	การใช้งาน		
	ใช้งานได้ปกติ	ไม่ปกติ แต่ทำงานได้ เป็นระยะ	เสียหาย ใช้งานไม่ได้
ถนน			
ระบบไฟฟ้า			
ระบบประปา			
โทรศัพท์พื้นฐาน			
โทรศัพท์มือถือ			
วิทยุสื่อสาร			
ระบบอินเตอร์เน็ต			
อื่นๆ ระบุ			

๖. บ้านเรือน/อาคารที่อยู่อาศัยที่ได้รับผลกระทบ

- () เสียหายบางส่วนสามารถอยู่ได้ จำนวน _____ หลัง
 () เสียหายบางส่วน และไม่สามารถอยู่ได้ จำนวน _____ หลัง
 () เสียหายทั้งหมด จำนวน _____ หลัง

๗. ความต้องการความช่วยเหลือเพื่อบรรเทาความเดือดร้อน (โปรดลำดับความต้องการแต่ละด้าน)

๗.๑ ความต้องการความช่วยเหลือเครื่องมือ/อุปกรณ์ที่ใช้ในการค้นหาและกู้ชีพกู้ภัย

- () รถบรรทุก จำนวน _____ คัน
 () รถกู้ภัย จำนวน _____ คัน
 () เรือท้องแบน/ แพยาง จำนวน _____ ลำ
 () เครื่องปั่นไฟ จำนวน _____ เครื่อง
 () รถปั่นไฟ จำนวน _____ คัน
 () รถบรรทุกยกสูง/รถบรรทุก จำนวน _____ คัน
 () รถขุดตัก จำนวน _____ คัน

- | | |
|--------------------------|---------------------|
| () รถผลิตน้ำดื่ม | จำนวน _____ คัน |
| () รถประกอบอาหาร | จำนวน _____ คัน |
| () วิทยูสื่อสาร | จำนวน _____ เครื่อง |
| () โทรน | จำนวน _____ เครื่อง |
| () เรือผลักดันน้ำ | จำนวน _____ ลำ |
| () อุปกรณ์กู้ภัยทางน้ำ | |
| () เสื้อชูชีพ | จำนวน _____ อัน |
| () อื่นๆ ระบุ _____ | จำนวน _____ อัน |
| () รถไฟฟ้าส่องสว่าง | จำนวน _____ คัน |
| () เครื่องสูบน้ำระยะไกล | จำนวน _____ เครื่อง |
| () เครื่องสูบน้ำ | จำนวน _____ เครื่อง |
| () รถสื่อสาร | จำนวน _____ คัน |
| () อื่นๆ ระบุ _____ | จำนวน _____ |

๗.๒ ความต้องการความช่วยเหลือด้านอุปโภคบริโภค

- | | |
|--|----------------------|
| () ถุงยังชีพ | จำนวน _____ ชุด |
| () ข้าวกล่อง | จำนวน _____ ชุด |
| () น้ำดื่ม | จำนวน _____ ลิตร/ขวด |
| () เสื้อผ้า | จำนวน _____ ชุด |
| () ยารักษาโรค | จำนวน _____ ชุด |
| () อาหาร / เครื่องใช้สำหรับเด็กอ่อน | จำนวน _____ ชุด |
| () สุขภัณฑ์ | จำนวน _____ ห้อง |
| () ของใช้ส่วนตัว (สบู่ แชมพู ยาสีฟัน แปรงสีฟัน) | จำนวน _____ ชุด |
| () ไฟฉาย | จำนวน _____ ชุด |
| () ยาแก้นุง | จำนวน _____ ชุด |
| () ผ้าอนามัย | จำนวน _____ ชุด |

- () ชุดชั้นในชาย จำนวน _____ ชุด
- () ชุดชั้นในหญิง จำนวน _____ ชุด
- () กระดาษชำระ จำนวน _____ ชุด
- () น้ำมันเชื้อเพลิง จำนวน _____ ชุด
- () ถุงดำสำหรับซักผ้า จำนวน _____ ชุด
- () ชุดปฐมพยาบาลเบื้องต้น จำนวน _____ ชุด
- () เต็นท์สนาม จำนวน _____ ชุด
- () ครุภัณฑ์/โรงประกอบอาหาร/โรงประกอบเลี้ยง ผลិតได้ _____ กล่อง/วัน
- () อุปกรณ์เคลื่อนย้ายผู้ป่วย คนชรา คนพิการ จำนวน _____ ชุด
- () ชุดเครื่องนอน (หมอน ผ้าห่ม เสื้อ มุ้ง) จำนวน _____ ชุด
- () อื่นๆ ระบุ _____ จำนวน _____
- ๗.๓ ความต้องการความช่วยเหลือด้านสาธารณประโยชน์
- () สะพานเหล็กชั่วคราว Bailey bridge จำนวน _____ แห่ง
- () ถนน จำนวน _____ สาย
- () อื่นๆ ระบุ _____ จำนวน _____
- ๗.๔ ความต้องการความช่วยเหลือเร่งด่วน ระบุ _____
- _____
- _____

๘. ความต้องการด้านบุคลากร

- () ทีมค้นหา จำนวน _____ คน
- () พร้อมสุนัขกู้ภัย จำนวน _____ ตัว
- () แพทย์พยาบาลฉุกเฉิน จำนวน _____ คน
- () ชุดประสานงาน จำนวน _____ คน
- () หน่วยแพทย์เคลื่อนที่ จำนวน _____ หน่วย
- () ตำรวจ/ตชด./ทหาร จำนวน _____ คน
- () อื่นๆ ระบุ _____ จำนวน _____

ผู้ประเมิน _____ ตำแหน่ง _____

วัน/เดือน/ปี _____ เวลา _____

แบบประเมินความเสียหายและความต้องการระยะที่ ๒
(Multi Cluster Initial and Rapid Assessment - MIRA)

๑. สถานที่ทำการประเมิน

สถานที่	หมู่ที่
ชื่อหมู่บ้าน/ชุมชน	ตำบล
อำเภอ	จังหวัด
พิกัด (GPS) / AT	LONG

๒. ทีมประเมินอย่างรวดเร็ว (DANA Team)

ที่	ชื่อ-นามสกุล	หน่วยงาน	ตำแหน่ง	โทรศัพท์	E-mail/ID LINE
๑					
๒					
๓					
๔					
๕					

๓. ข้อมูลภัยพิบัติ

คำชี้แจง กรุณาใส่เครื่องหมาย ^ ในช่องว่างที่เตรียมไว้ให้และ/ หรือเขียน, ข้อความ ตามความเป็นจริง

๓.๑ ประเภทและลักษณะของภัย

ประเภทของภัย	ลักษณะของภัย
อุทกภัย	() น้ำท่วมฉับพลัน () น้ำท่วมขัง () น้ำสั่นคลั่ง () น้ำไหลหลาก () น้ำทะเลหนุน () น้ำป่าไหลหลาก () วาตภัย () อื่นๆ ระบุ
ดินโคลนถล่ม	() การร่วงหล่น (Falls) () การสไลด์ (Slides) () การไหล (Flows)

ข้อมูลเพิ่มเติมลักษณะของภัย

๓.๒ ระยะเวลาการเกิดภัยพิบัติ

() ณ วันที่ทำการประเมิน ภัยพิบัติได้สิ้นสุดลงแล้ว

ภัยพิบัติ เกิดขึ้นวันที่ _____ เดือน _____ พ.ศ. _____ เวลาประมาณ _____ น.

สิ้นสุดวันที่ _____ เดือน _____ พ.ศ. _____ เวลาประมาณ _____ น.

() ณ วันที่ทำการประเมิน ภัยพิบัติยังไม่สิ้นสุด

ภัยพิบัติ เกิดขึ้นวันที่ _____ เดือน _____ พ.ศ. _____ เวลาประมาณ _____ น.

๓.๓ สถานที่เกิดภัยพิบัติ

หมู่บ้าน/ชุมชน _____ หมู่ที่ _____

ตำบล _____ อำเภอ _____

จังหวัด _____

พิกัด (GPS) ละติจูด (LAT) _____ ลองจิจูด (LONG) _____

๓.๔ ระดับการจัดการสาธารณภัย

() สาธารณภัยขนาดเล็ก โดยมีผู้อำนวยการอำเภอ และ/หรือ ผู้อำนวยการท้องถิ่น ควบคุม และสั่งการ

() สาธารณภัยขนาดกลาง โดยมี ผู้อำนวยการจังหวัด ควบคุม สั่งการและ บัญชาการ

() สาธารณภัยขนาดใหญ่ โดยมีผู้บัญชาการป้องกันและบรรเทาสาธารณภัยแห่งชาติ ควบคุม สั่งการและ บัญชาการ

() สาธารณภัยร้ายแรงอย่างยิ่ง โดยมีนายกรัฐมนตรีหรือรองนายกรัฐมนตรีซึ่งนายกรัฐมนตรี มอบหมาย ควบคุม สั่งการและบัญชาการ

๓.๕ การเดินทางเข้าพื้นที่ที่ประสบภัย

() เดินเท้า

() รถจักรยานยนต์

() รถยนต์ () ๔ ล้อ () ขับเคลื่อนสี่ล้อ () ๖ ล้อ () ๓๐ ล้อ

() รถแทรกเตอร์ / รถที่ใช้ในการเกษตร () รถไฟ

() เรือ ระบุประเภท _____

() อากาศยาน ระบุประเภท _____

() อื่นๆ ระบุ _____

๔. ข้อมูลประชากรที่ได้รับผลกระทบจากภัยพิบัติ

๔.๑ ประชาชนในพื้นที่

ประชาชน	จำนวน (คน)			จำนวนครัวเรือน (ครัวเรือน)
	รวม	ชาย	หญิง	
ประชาชนในพื้นที่				
ประชาชนที่ได้รับผลกระทบ				
ประชาชนที่ต้องอพยพ				

ประชาชนที่เสียชีวิต			
ประชาชนที่บาดเจ็บ ช่วยเหลือตนเองได้			
ช่วยเหลือตนเองไม่ได้			
ประชาชนที่สูญหาย			

๔.๒ ประชากรแฝง

ประชากรแฝง	จำนวน (คน)			จำนวนครัวเรือน (ครัวเรือน)
	รวม	ชาย	หญิง	
ประชากรแฝงแฝงในพื้นที่				
ประชากรแฝงแฝงได้รับผลกระทบ				
ประชากรแฝงแฝงที่ต้องอพยพ				
ประชากรแฝงแฝงที่เสียชีวิต				
ประชากรแฝงแฝงที่บาดเจ็บ ช่วยเหลือตนเองได้				
ช่วยเหลือตนเองไม่ได้				
ประชากรแฝงแฝงที่สูญหาย				

๔.๓ ประชากรกลุ่มเสี่ยง/เปราะบาง

ประชากรกลุ่มเสี่ยง/เปราะบาง	จำนวน (คน)		
	รวม	ชาย	หญิง
ผู้สูงอายุ			
ผู้เยาว์ที่ไม่มีผู้ดูแล			
คนพิการ			
ผู้ป่วยเรื้อรัง			
ผู้ป่วยติดเตียง			
ผู้ป่วยจิตเวช			
สตรีตั้งครรภ์			
อื่นๆ ระบุ			
รวม (คน)			

๔.๔ อาชีพหลักของประชาชน (เรียงลำดับ ๑ ถึง ๓ อาชีพหลัก)

- () เกษตรกรรม
- () ปศุสัตว์
- () ประมง
- () แรงงานในภาคเกษตรกรรม (รวมทั้งปศุสัตว์ ประมง)
- () แรงงานนอกภาคเกษตรกรรม (แรงงานในภาคอุตสาหกรรม การค้าและบริการ)
- () ข้าราชการ รัฐวิสาหกิจ เจ้าหน้าที่ของรัฐ

- () พนักงานบริษัท
- () เจ้าของกิจการ ผู้ประกอบการ
- () แม่บ้าน
- () ว่างาน
- () อื่นๆ ระบุ

๕. พื้นที่ที่ได้รับผลกระทบ

๕.๑ ทรัพย์สินที่ได้รับความเสียหายจากภัยพิบัติ

๕.๑.๑ บ้านเรือนที่เสียหาย

() เสียหายบางส่วน สามารถอยู่ได้	จำนวน	หลัง
() เสียหายบางส่วน ไม่สามารถอยู่ได้	จำนวน	หลัง
() เสียหายทั้งหมด	จำนวน	หลัง

๕.๑.๒ อาคารและสถานที่

อาคารพาณิชย์	() เสียหายบางส่วน สามารถอยู่ได้	จำนวน	หลัง
	() เสียหายบางส่วน ไม่สามารถอยู่ได้	จำนวน	หลัง
	() เสียหายทั้งหมด	จำนวน	หลัง
โรงงาน	() เสียหายบางส่วน	จำนวน	หลัง
	() เสียหายทั้งหมด	จำนวน	หลัง
โรงแรม	() เสียหายบางส่วน สามารถอยู่ได้	จำนวน	หลัง
	() เสียหายบางส่วน ไม่สามารถอยู่ได้	จำนวน	หลัง
	() เสียหายทั้งหมด	จำนวน	หลัง
ตลาด	() เสียหายบางส่วน	จำนวน	หลัง
	() เสียหายทั้งหมด	จำนวน	หลัง

๕.๑.๓ ทรัพย์สินในการประ

	กอบอาชีพ		
() ยานยนต์	จำนวน	คัน	
() เรือประมง	จำนวน	ลำ	
() ปศุสัตว์	จำนวน	ตัว	
() สัตว์ปีก	จำนวน	ตัว	
() พื้นที่การเกษตร			
() พืชไร่	จำนวน	ไร่	
() พืชสวน	จำนวน	ไร่	
() นาข้าว	จำนวน	ไร่	
() บ่อปลา/กุ้ง/สัตว์น้ำ	จำนวน	บ่อ	
() เครื่องมือประกอบอาชีพ	จำนวน	อัน	
() อื่นๆ ระบุ	จำนวน		

๕.๒ สาธารณประโยชน์ที่ได้รับความเสียหายจากภัยพิบัติ

() ถนนจำนวน สาย		
() สะพาน/คอสะพาน	จำนวน	แห่ง

() ทำนบกั้นน้ำ	จำนวน	แห่ง
() ฝ่าย	จำนวน	แห่ง
() เหมือง	จำนวน	แห่ง
() ศาสนสถาน	จำนวน	แห่ง
() สถาบันการศึกษา	จำนวน	แห่ง
() สถานพยาบาล	จำนวน	แห่ง
() สถานที่ราชการ ระบุ	จำนวน	แห่ง
() ศาลาประชาคม / ศาลาอเนกประสงค์	จำนวน	แห่ง
() บ่อน้ำ / อ่างเก็บน้ำ	จำนวน	แห่ง
() ท่อระบายน้ำ	จำนวน	แห่ง
() โบราณสถาน	จำนวน	แห่ง
() อื่นๆ ระบุ	จำนวน	

๖. ความต้องการความช่วยเหลือรายการความจำเป็นที่ไม่ใช่อาหาร (NFIs) ตามมาตรฐาน Sphere NFI

รายการ	จำนวน
๑. น้ำดื่ม (ควรวีเอินละ ๒๐ - ๔๐ ลิตร)	
๒. อุปกรณ์และวัสดุเพื่อการประกอบอาหารที่เหมาะสม	
๓. วัสดุเพื่อสุขอนามัยของผู้หญิง (เช่น ผ้าอนามัย)	
๔. เครื่องใช้ประจำวัน (เช่น สบู่ ผงซักฟอก แชมพูสระผม ยาสีฟัน)	
๕. เครื่องนอน (เช่น หมอน ผ้าห่ม เสื้อ ผ้าห่ม)	
๖. เสื้อผ้า คนละ ๒ ชุด	
๗. ยาสามัญประจำบ้าน	
๘. เครื่องผลิตน้ำดื่ม	
๙. การจัดการพื้นที่อพยพสัตว์เลี้ยง	
๑๐. การจัดการของเสียและขยะ	

๗. น้ำและสุขาภิบาล

๗.๑ ประเภทแหล่งน้ำที่สามารถเข้าถึงได้ ในช่วงเกิดภัยพิบัติ

- () ชื่อน้ำ () ประปาส่วนภูมิภาค () ประปาชุมชน
 () บ่อน้ำบาดาล/น้ำใต้ดิน () อื่นๆ ระบุ

๗.๒ ประเภทห้องสุขาที่ต้องการ ในช่วงเกิดภัยพิบัติ

- () สุขาสําเร็จรูป () สุขาเคลื่อนที่
 () สุขาประจำที่/สุขาที่สร้างขึ้นใหม่ในชุมชน
 () อื่นๆ ระบุ

๘. สุขภาพ

๘.๑ การบริการสาธารณสุขที่ยังเปิดให้บริการได้ ในช่วงเกิดภัยพิบัติ

- () โรงพยาบาลรัฐ () โรงพยาบาลเอกชน () คลินิก/สถานพยาบาล

- () รพ.สต. () ร้านขายยา () อื่นๆ ระบุ

๘.๒ จำนวนบุคลากรทางการแพทย์ที่ปฏิบัติหน้าที่ ในช่วงเกิดภัยพิบัติ

- | | | |
|--|-------|----|
| () แพทย์ | จำนวน | คน |
| () ทันตแพทย์ | จำนวน | คน |
| () จิตแพทย์ | จำนวน | คน |
| () เภสัชกร | จำนวน | คน |
| () พยาบาล | จำนวน | คน |
| () เจ้าหน้าที่สาธารณสุข | จำนวน | คน |
| () อาสาสมัครสาธารณสุขประจำหมู่บ้าน (อสม.) | จำนวน | คน |
| () อื่นๆ ระบุ | จำนวน | คน |

๘.๓ ปัญหาสุขภาพ ในช่วงเกิดภัยพิบัติ

- | | | |
|-----------------------------------|----------------------------|-------------------|
| () โรคอุจจาระร่วง | () โรคหวัดและทางเดินหายใจ | () สุขภาพจิต |
| () การบาดเจ็บจากการเกิดภัยพิบัติ | () เจ็บป่วยเรื้อรัง | () โรคน้ำกัดเท้า |
| () อื่นๆ ระบุ | | |

๙. อาหาร

๙.๑ อาหารหลัก ในช่วงเกิดภัยพิบัติ

- | | |
|----------------------------------|------------------|
| () ข้าวสาร / อาหารกึ่งสำเร็จรูป | () อาหารกระป๋อง |
| () ไข่ | () อาหารปรุงสด |
| () อาหารฮาลาล | |
| () อื่นๆ ระบุ | |

๙.๒ แหล่งอาหาร ในช่วงเกิดภัยพิบัติ

- | | |
|----------------------------|----------------------------|
| () ตลาดท้องถิ่น | () ร้านขายอาหาร |
| () เพาะปลูก / เลี้ยงสัตว์ | () ครัวกลาง |
| () ได้รับแจกอาหาร | () ทำอาหารเอง เช่น จับปลา |
| () อื่นๆ ระบุ | |

๑๐. ศูนย์พักพิง (Shelter)

๑๐.๑ ลักษณะการอพยพ

- | | | |
|--|-------------|----|
| () ประชาชนที่ไม่ยอมอพยพ | จำนวน _____ | คน |
| () ประชาชนอพยพไปที่ศูนย์พักพิง | จำนวน _____ | คน |
| () ประชาชนอพยพไปอยู่ที่อื่นที่ไม่ใช่ศูนย์พักพิง | จำนวน _____ | คน |

๑๐.๒ เหตุผลในการอพยพ

- () ไม่ปลอดภัยหลังเกิดภัยพิบัติ
 () บ้านเสียหายไม่สามารถอยู่อาศัยได้
 () การคมนาคมถูกตัดขาดไม่สามารถเข้าชุมชนได้
 () ระบบสาธารณสุขภาค สาธารณูปการ ได้รับความเสียหายไม่สามารถใช้ได้
 () เกิดโรคระบาด
 () อื่นๆ ระบุ

๑๐.๓ จำนวนศูนย์พักพิง

จำนวน

แห่ง

๑๑. การศึกษา

๑๑.๒ สถาบันการศึกษาที่ได้รับผลกระทบ

จำนวนสถาบันการศึกษาที่ได้รับผลกระทบ

จำนวน

แห่ง

จำนวนสถาบันการศึกษาที่ได้รับผลกระทบ แต่เปิดการเรียนการสอนได้

จำนวน

แห่ง

จำนวนสถาบันการศึกษาที่ได้รับผลกระทบ แต่เปิดการเรียนการสอนไม่ได้

จำนวน

แห่ง

๑๑.๒ ผลกระทบต่อสถานศึกษา และผู้ที่เกี่ยวข้อง

() ไม่มีผู้สอน

() ถูกใช้เพื่อเป็นศูนย์พักพิง

() นักเรียนไม่ปลอดภัยที่จะเข้าไปเรียน

() วัสดุและอุปกรณ์ชำรุด/ได้รับความเสียหาย

() ผู้ปกครองยังต้องการให้เด็กอยู่กับครอบครัว

() ระบบการคมนาคมขนส่งถูกตัดขาด

() อื่นๆ ระบุ

๑๒. การคุ้มครอง

๑๒.๑ จำนวนเด็กในพื้นที่ประสบภัย (อายุต่ำกว่า ๑๘ ปี)

จำนวนเด็กในพื้นที่

จำนวน

คน

หญิง

คน ชาย

คน

เด็กที่พ่อแม่/ผู้ปกครอง

จำนวน

คน

หญิง

คน ชาย

คน

เด็กพลัดหลง

จำนวน

คน

หญิง

คน ชาย

คน

อื่นๆ โปรดระบุ

๑๒.๒ ภัยคุกคามที่มีโอกาสเกิดขึ้นต่อเด็ก (อายุต่ำกว่า ๑๘ ปี) ในช่วงเกิดภัยพิบัติ

() การค้ามนุษย์

() แรงงานเด็ก

() ความรุนแรงกับเด็ก

() ยาเสพติด

() โรคติดต่อ

() การคุกคามทางเพศ

() เด็กสูญหาย

() อื่นๆ ระบุ

๑๓. ข้อมูลข่าวสาร

๑๓.๑ แหล่งข้อมูลข่าวสาร

แหล่งข้อมูลข่าวสาร	ก่อนเกิดภัย	ระหว่างเกิดภัย / หลังเกิดภัย
โทรศัพท์		
โทรศัพท์มือถือ		
วิทยุ		
อินเทอร์เน็ต		
เสียงตามสาย		
หนังสือพิมพ์		
สื่อสิ่งพิมพ์จากหน่วยงานรัฐ		
อื่นๆ ระบุ		

๑๓.๓ อุปสรรคในการเข้าถึงแหล่งข้อมูลข่าวสารในช่วงเกิดภัยพิบัติ

() ไม่มีไฟฟ้า

() ไม่มีสัญญาณโทรศัพท์ / อินเทอร์เน็ต

() เส้นทางคมนาคมตัดขาด () อื่นๆ ระบุ

๑๔. ภาพรวมของความต้องการความช่วยเหลือ

๑๔.๑ การจัดลำดับความต้องการความช่วยเหลือเร่งด่วน

รายการ	ระดับความต้องการ (เร่งด่วน)		
	มาก	ปานกลาง	น้อย
ที่พักพิง			
อาหาร ข้าวสาร อาหารแห้ง			
น้ำดื่ม/น้ำใช้			
อุปกรณ์ยุงชีท/ถุงยุงชีท			
เวชภัณฑ์และยารักษาโรค			
สุขอนามัย การกำจัดสิ่งปฏิกูลและขยะมูลฝอย			
การให้บริการด้านการศึกษา			
สัตว์เลี้ยง (อาหารและการขนย้าย)			
รายการที่ไม่ใช่อาหาร *รายละเอียดตามข้อ ๖			
ระบบไฟฟ้า			
ระบบประปา			
ระบบสื่อสาร			
การคมนาคมขนส่ง			
การรักษาความปลอดภัยของชุมชน			
อื่นๆ โปรดระบุ...			

- ๑๔.๑ การช่วยเหลือจากหน่วยงาน ในช่วงเกิดภัยพิบัติ
- ๑๔.๑.๑ ด้านโครงสร้างถนน ระบุชื่อหน่วยงาน
 - ๑๔.๑.๒ ด้านไฟฟ้า ระบุชื่อหน่วยงาน
 - ๑๔.๑.๓ ด้านประปา ระบุชื่อหน่วยงาน
 - ๑๔.๑.๔ ด้านการสื่อสาร ระบุชื่อหน่วยงาน
 - ๑๔.๑.๕ ด้านอาหาร ถุงยุงชีท ระบุชื่อหน่วยงาน
 - ๑๔.๑.๖ ด้านสิ่งของเครื่องใช้ที่ไม่ใช่อาหาร ระบุชื่อหน่วยงาน
 - ๑๔.๑.๗ ด้านสุขภาพ ระบุชื่อหน่วยงาน
 - ๑๔.๑.๘ ด้านที่พักพิง/ที่อพยพชั่วคราว ระบุชื่อหน่วยงาน
 - ๑๔.๑.๙ ด้านสุขาภิบาล ระบุชื่อหน่วยงาน
 - ๑๔.๑.๑๐ ด้านการศึกษา ระบุชื่อหน่วยงาน
 - ๑๔.๑.๑๑ ด้านการคุ้มครอง ระบุชื่อหน่วยงาน
 - ๑๔.๑.๑๒ อื่นๆ ระบุชื่อหน่วยงาน

ผู้ประเมิน _____ ตำแหน่ง _____
วัน/เดือน/ปี _____ เวลา _____

รายละเอียดศูนย์พักพิง

(๑) ข้อมูลศูนย์พักพิงผู้ประสบภัย

ชื่อศูนย์พักพิงผู้ประสบภัย _____

หมู่บ้าน _____ ตำบล _____

อำเภอ _____ จังหวัด _____

พิกัด (GPS) LAT _____ LONG _____

ผู้ประสานที่พักพิง _____ เบอร์ติดต่อ _____

หัวหน้าศูนย์พักพิง _____ เบอร์ติดต่อ _____

(๒) ประเภท

ศาสนสถาน

สถาบันการศึกษา

ชุมชน

สนามกีฬา

พื้นที่ทหาร

สถานสงเคราะห์

อื่นๆ ระบุ _____

(๓) ขนาดพื้นที่ใช้สอย _____ ตารางเมตร

(๔) สัถยภาพที่รับผู้ประสบภัยได้ _____ คน จำนวนที่อยู่จริง จำนวน _____ คน

(๕) ระบบการบริหารจัดการภายในศูนย์พักพิงผู้ประสบภัย

รายการ	มี (ปริมาณ / ขนาด)	ไม่มี
๑. สถานที่นอน		
- เครื่องนอน/ชุด		
- มุ้ง		
- เสื่อ		
- ผ้าห่ม		
- เต้นท์		
๒. ห้องสุขา		
- หญิง		
- ชาย		
๓. ห้องอาบน้ำ		
- หญิง		
- ชาย		
๔. โรงครัว		
- อุปกรณ์ทำครัว		
- จาน/ช้อน/ถ้วย		
๕. ฉากกัน		
๖. พื้นที่ส่วนกลาง		
๗. จุดพยาบาล		
๘. จุดลงทะเบียนผู้ประสบภัย		
๙. จุดรับบริจาคและคลังเก็บ		
๑๐. จุดดูแลกลุ่มเปราะบาง เช่น เด็กเล็ก คนพิการ ผู้สูงอายุ สตรีมีครรภ์		
๑๑. ที่จอดรถ		
๑๒. พื้นที่กิจกรรมทางศาสนา ระบุ		
๑๓. พื้นที่บริการคนพิการ (ริลแชร์) หรือผู้ที่ต้องการบริการพิเศษ		
๑๔. พื้นที่จัดการขยะ		
๑๕. รมล้นทนากการ/รมให้คำปรึกษา		
๑๖. พื้นที่ซักล้าง		
๑๗. พื้นที่สำหรับสัตว์เลี้ยง		
๑๘. การรักษาความปลอดภัยในศูนย์พักพิงผู้ประสบภัย		
๑๙. อื่นๆ ระบุ		

หมายเหตุ : มาตรฐานศูนย์พักพิง (องค์การสหประชาชาติ)

รายการ	จำนวน/ประชากร
สุขา	๑ : ๒๐
ระยะทางจากสุขาถึงที่พัก	๕-๕๑ เมตร
เจ้าหน้าที่หลักดูแล	๑:๑๐๐
อาสาสมัครช่วยเหลือ	๔:๑๐๐
น้ำส่วนตัว	๑๕-๒๐ ลิตร/คน/วัน
น้ำสำหรับครัวในศูนย์ฯ	๒๐-๓๐ ลิตร/คน/วัน
น้ำสำหรับหน่วยแพทย์/พยาบาล	๔๐-๖๐ ลิตร/คน/วัน
อาหาร	๒๑๐๐ Kca ๑/คน/วัน
พื้นที่	๓.๕ ตารางเมตร/คน
ขนาดพื้นที่ศูนย์ฯ	๓๐ ตารางเมตร/คน



ที่ ขย ๘๐๔๐๑/๖๐๗

องค์การบริหารส่วนตำบลรังงาม
๕๒ หมู่๓ อำเภอเนินสง่า
จังหวัดชัยภูมิ ๓๖๑๓๐

๒๐ ตุลาคม ๒๕๖๕

เรื่อง จัดส่งแผนปฏิบัติการในการป้องกันและบรรเทาสาธารณภัยขององค์การบริหารส่วนตำบลรังงาม
พ.ศ.๒๕๖๕-๒๕๗๐

เรียน นายอำเภอเนินสง่า

สิ่งที่ส่งมาด้วย ๑. แผนปฏิบัติการในการป้องกันฯ พ.ศ.๒๕๖๕-๒๕๗๐ จำนวน ๑ เล่ม

ด้วยองค์การบริหารส่วนตำบลรังงาม ได้ดำเนินการจัดทำแผนปฏิบัติการในการป้องกันและ
บรรเทาสาธารณภัย ประจำปี พ.ศ.๒๕๖๕-๒๕๗๐ เรียบร้อยแล้ว

ดังนั้น จึงจัดส่งแผนปฏิบัติการในการป้องกันและบรรเทาสาธารณภัยฯ ให้อำเภอเนินสง่า
จำนวน ๑ เล่ม และได้จัดส่งแผนปฏิบัติการในการป้องกันและบรรเทาสาธารณภัยฯ พร้อมแผ่นบันทึกข้อมูลให้
จังหวัดชัยภูมิทราบโดยตรงด้วยแล้ว รายละเอียดตามสิ่งที่ส่งมาด้วยพร้อมหนังสือนี้

จึงเรียนมาเพื่อโปรดทราบ

ขอแสดงความนับถือ

(นายสว่าง บุตรประเสริฐ)
นายกองค์การบริหารส่วนตำบลรังงาม

สำนักปลัด อบต.รังงาม
งานป้องกันและบรรเทาสาธารณภัย
โทร./โทรสาร ๐๔๔ ๐๕๖ ๕๗๓-๔
www.rangam.go.th

ร่าง	
พิมพ์	
ตรวจ/ทาน	

“ซื่อสัตย์ สุจริต มุ่งสัมฤทธิ์ของงาน ยึดมั่นมาตรฐาน บริการด้วยใจเป็นธรรม”



ที่ ขย ๘๐๕๐๑/๐๐๘

องค์การบริหารส่วนตำบลรังงาม
๕๒ หมู่๓ อำเภอเนินสง่า
จังหวัดชัยภูมิ ๓๖๑๓๐

๒๑ เมษายน ๒๕๖๔

เรื่อง จัดส่งแผนปฏิบัติการในการป้องกันและบรรเทาสาธารณภัยขององค์การบริหารส่วนตำบลรังงาม
พ.ศ.๒๕๖๔-๒๕๗๐

เรียน ผู้ว่าราชการจังหวัดชัยภูมิ

สิ่งที่ส่งมาด้วย ๑. แผนปฏิบัติการในการป้องกันฯ พ.ศ.๒๕๖๔-๒๕๗๐ จำนวน ๑ เล่ม
๒. แผ่นบันทึกข้อมูลของแผนปฏิบัติการฯ จำนวน ๑ แผ่น

ด้วยองค์การบริหารส่วนตำบลรังงาม ได้ดำเนินการจัดทำแผนปฏิบัติการในการป้องกันและ
บรรเทาสาธารณภัย ประจำปี พ.ศ.๒๕๖๔-๒๕๗๐ เรียบร้อยแล้ว

ดังนั้น จึงจัดส่งแผนปฏิบัติการในการป้องกันและบรรเทาสาธารณภัยฯ ให้กองอำนวยการป้องกัน
และบรรเทาสาธารณภัยจังหวัดชัยภูมิได้โปรดพิจารณา จำนวน ๑ เล่ม พร้อมแผ่นข้อมูล จำนวน ๑ แผ่น
รายละเอียดตามสิ่งที่ส่งมาด้วยพร้อมหนังสือนี้

จึงเรียนมาเพื่อโปรดพิจารณา

ขอแสดงความนับถือ

(นายสว่าง บุตรประเสริฐ)

นายกองค์การบริหารส่วนตำบลรังงาม

สำนักปลัด อบต.รังงาม
งานป้องกันและบรรเทาสาธารณภัย
โทร./โทรสาร ๐๔๔ ๐๕๖ ๕๗๓-๔
www.rangam.go.th

ร่าง	
พิมพ์
ตรวจ/ทาน	

"ชื่อสัตย์ สุจริต มุ่งสัมฤทธิ์ของงาน ยึดมั่นมาตรฐาน บริการด้วยใจเป็นธรรม"

